




**IMPERIAL**





**NUEVO IMPERIAL**

**SAN VICENTE DE CAÑETE**

**LEYENDA**

-  Desague
-  Agua
-  Electricidad



PNUD 00048999  
 PROGRAMA DE CIUDADES SOSTENIBLES  
 MAPA DE PELIGROS, PLAN DE USOS DEL SUELO  
 ANTE DESASTRES Y MEDIDAS DE MITIGACIÓN DE  
 SAN VICENTE DE CAÑETE, IMPERIAL Y NUEVO IMPERIAL.

**LÍNEAS VITALES**

FECHA: MAYO 2008	ELABORACIÓN: EQUIPO TÉCNICO INDECI
ESCALA: 1: 20000	FUENTE: INDECI

LÁMINA **12**