

**REPORTE COMPLEMENTARIO N° 7213 - 28/11/2021 / COEN - INDECI / 08:00 HORAS
 (Reporte N° 2)**


MOVIMIENTO SISMICO 7.5 EN EL DISTRITO DE SANTA MARÍA DE NIEVA, PROVINCIA DE CONDORCANQUI - AMAZONAS

I. HECHOS:

El 28 de noviembre de 2021, a las 05:52:12 horas, se registró un sismo de magnitud 7.5, 98 km al Este de Santa María de Nieva, Condorcanqui - Amazonas, profundidad 131 Km, Latitud -4.44 y Longitud -77.00, intensidad VII Santa María de Nieva.



II. UBICACIÓN:

DEPARTAMENTO	PROVINCIA	DISTRITO
AMAZONAS	CONDORCANQUI	SANTA MARÍA DE NIEVA



COEN
 Centro de Operaciones de Emergencia Nacional

BOLETÍN INFORMATIVO SÍSMICO NACIONAL
 N° 754-2021-INDECI/COEN


RANGO DE MAGNITUD



Distribución: Casa de Gobierno, PCM, Ministerios, Gobiernos Regionales y Locales.
 Av. El Sol, Cdra. 4 - Chorrillos, Lima - Perú
 Tel. +511 224-1685 www.indeci.gob.pe
 Facebook: https://www.facebook.com/COENPeru
 Twitter: https://twitter.com/COENPeru

En aplicación de la ley N°29684 (SINAGERD)
 De acuerdo R.M. N°173-2015-PCM Art. 5 inciso 3.2.2.2

MÓDULO DE MONITOREO Y ANALISIS

UBICACIÓN DEL EPICENTRO



PARÁMETROS SÍSMICOS

Fecha Local	28-11-2021
Hora Local	05:52:12
Magnitud	7.5
Intensidad	VII Sta. Maria De Nieva
Epicentro (Ubicación geográfica)	(Continente) 98 km al E de Sta. Maria De Nieva, Condorcanqui - Amazonas
Profundidad (km)	131
Latitud (°)	-4.44
Longitud (°)	-77.00
Fuente	IGP
Fecha UTC	28-11-2021
Hora UTC	10:52:12
DHN	-

RANGO DE MAGNITUD

● < 4.5 ● entre 4.5 y 6.0 ● > 6.0

ESCALA DE INTENSIDADES

INTENSIDAD	I	II	III	IV	V	VI	VII	VIII	IX
MOVIMIENTO	NO SENTIDO	DEBIL	LEGRADO	MODERADO	FUERTE	MUY FUERTE	SEVERO	VIOLENTO	EXTREMO
DAÑO	NINGUNO	NINGUNO	NINGUNO	MUY POCO	POCO	MODERADO	MUCHO	MUCHO	CUANTOSISIMO

INDECI RECOMIENDA

I. PARA LAS OFICINAS DE DEFENSA CIVIL:

- Difundir el contenido del presente boletín a la población, a través de los medios de comunicación social.

II. PARA LA POBLACIÓN EN GENERAL:

- Conserva la calma en todo momento; evalúa la situación y ayuda a los demás. Ejecuta lo practicado.
- Alejate de ventanas, repisas o de cualquier utensilio, artefacto u objeto que pueda rodar o caer en la Vía de Evacuación.
- Si no puedes salir, ubícate en la Zona de Seguridad Interna previamente identificada, como a costado de las columnas o muros estructurales o cerca a la caja del ascensor.
- Evacúa con tu mochila para Emergencias.

Chorrillos, 28 de noviembre de 2021

Fuente: Instituto Geofísico del Perú - IGP.

Distribución: A los tres niveles de Gobierno (Nacional, Regional y Local).

CENTRO DE OPERACIONES DE EMERGENCIA NACIONAL

Av. El Sol, Cdra. 4 - Chorrillos, Lima – Perú.

Tel. +511 224-1685 • www.indeci.gob.pe

Facebook: <https://www.facebook.com/COENPeru> • Twitter: <https://twitter.com/COENPeru>

III. EVALUACIÓN DE DAÑOS:

Actualizado al 28 de noviembre de 2021, a las 08:00 horas.

UBICACIÓN	VIDA Y SALUD (PERSONA)			DAÑOS MATERIALES			DAÑOS A SECTORES DIVERSOS
	DAMNIFICADA	AFECTADA	HERIDA	VIVIENDAS		LOCALES	SERVICIOS BÁSICOS
				VIVIENDA DESTRUIDA	VIVIENDA AFECTADA	ESTABLEC. COMERCIAL AFECTADO	RED DE ENERGÍA ELÉCTRICA (SIN SERVICIO %)
TOTAL	40	45	2	7	11	1	100
DPTO. LORETO		5			1	1	
PROV. ALTO AMAZONAS		5			1	1	
DIST. LAGUNAS						1	
DIST. YURIMAGUAS		5			1		
DPTO. AMAZONAS	40	40	2	7	10		100
PROV. BONGARA	30	25		5	6		
DIST. VALERA	30	25		5	6		
PROV. LUYA		5	1		2		
DIST. SAN JERONIMO		5			2		
DIST. LUYA			1				
PROV. CHACHAPOYAS		10	1		2		100
DIST. LEIMEBAMBA		10			2		
DIST. CHACHAPOYAS			1				100
PROV. UTCUBAMBA	10			2			
DIST. CAJARURO	10			2			
DPTO. SAN MARTÍN							100
PROV. MOYOBAMBA							100
DIST. MOYOBAMBA							100

Nota: En proceso de evaluación.

Fuente: DDI, COER, COES.

IV. ACCIONES DE RESPUESTA Y REHABILITACIÓN:

Domingo, 28 de noviembre de 2021

08:00 Horas

Nacional

MINSA

- ✓ El Centro de Operaciones de Emergencia Sectorial del Ministerio de Salud informó que:
 - Una persona herida en el distrito de Chachapoyas fue trasladada al Hospital Regional Virgen de Fátima.
 - Una persona herida en el distrito de Luya fue trasladada al Centro de Salud de Luya, se encuentra estable.

MINDEF

- ✓ El Centro de Operaciones de Emergencia Sectorial del Ministerio de Defensa informó que:
 - El CCFFAA, MGP, FAP, IGN, CONIDA, ACFFAA y ENAMM no reportan daños.
 - El EP 6ª Brigada de Selva (Bagua) reporta corte de energía eléctrica, se coordina el sector competente.

MINEM

- ✓ El Centro de Operaciones de Emergencia Sectorial del Ministerio de Energía y Minas informó que:

Distribución: A los tres niveles de Gobierno (Nacional, Regional y Local).

CENTRO DE OPERACIONES DE EMERGENCIA NACIONAL

Av. El Sol, Cdra. 4 - Chorrillos, Lima – Perú.

Tel. +511 224-1685 • www. indeci.gob.pe

Facebook: <https://www.facebook.com/COENPeru> • Twitter: <https://twitter.com/COENPeru>

Electro Oriente:

- Chachapoyas y Moyobamba se encuentran sin servicio de energía eléctrica. La empresa está realizando trabajos de reposición.
- En Pedro Ruíz Gallo se restableció el servicio.
- La central eléctrica no presenta daños.
- Algunas líneas de baja tensión están afectadas.
- Hidrandina informa que el servicio de energía eléctrica se brinda con normalidad.
- Eléctricos Utcubamba En Bagua el servicio de energía eléctrica se cortó a las 5:50 y retornó a las 6:10 horas.
- Electro Tocache informa que en Tocache el servicio se brinda con normalidad.

MIDIS

- ✓ El Centro de Operaciones de Emergencia Sectorial del Ministerio de Desarrollo e Inclusión Social informó que:
 - Las Unidades Territoriales de las Regiones Amazonas (Nieva), San Martín, Lambayeque, de los Programas Nacionales del MIDIS, realizan la evaluación de probables daños en los usuarios.
 - Los Coordinadores de Enlace Territorial de las regiones Amazonas (Loreto y Nieva), San Martín y Lambayeque, informaron que hasta el momento no se reportan daños, se coordinó con programas nacionales para iniciar el monitoreo.

07:15 Horas **Nacional****INDECI**

- ✓ La Dirección Desconcentrada del Indeci Amazonas informó que los jefes de las Oficinas de Gestión del Riesgo de Desastres de las Municipalidades Provinciales del departamento de Amazonas realizan la Evaluación de Daños y Análisis de Necesidades.

06:35 Horas **Locales**

- ✓ Los jefes de las Oficinas de Gestión del Riesgo de Desastres de las Municipalidades Provinciales del departamento de Amazonas informaron que el sismo fue percibido fuerte en las provincias de Bagua, Chachapoyas, Bongará, Condorcanqui, Rodríguez de Mendoza, Luya y Utcubamba, se hasta el momento no se reportan daños.
- ✓ Los jefes de las Oficinas de Gestión del Riesgo de Desastres de las Municipalidades Provinciales del departamento de Cajamarca informaron que el sismo fue percibido fuerte en las provincias de Cajamarca, Cajabamba, Celendín, Chota, Contumaza, Cutervo, Hualgayoc, Jaén, San Ignacio, San Marcos, San Miguel, San Pablo y Santa Cruz.
- ✓ Los jefes de las Oficinas de Gestión del Riesgo de Desastres de las Municipalidades Provinciales del departamento de Loreto informaron que el sismo fue percibido leve, moderado y fuerte en las provincias de Maynas, Alto Amazonas, Loreto - Nauta, Mariscal Ramón Castilla, Requena, Ucayali, Datem del Marañón y Putumayo.

- ✓ El Centro de Operaciones de Emergencia Nacional (COEN) continúa con el seguimiento de la emergencia.

V. FUENTE:

- Centros de Operaciones de Emergencia Regionales.
- Centros de Operaciones de Emergencia Sectoriales.
- Direcciones Desconcentradas del Indeci.
- Oficinas de Gestión del Riesgo de Desastres de los Gobiernos Provinciales.
- REPORTE COMPLEMENTARIO N° 7212 - 28/11/2021 / COEN - INDECI / 07:15 HORAS (Reporte N° 1).


Chorrillos, 28 de noviembre de 2021

COEN - INDECI

V.ºB.º



Gral. Brig. Rolando Gustavo Capucho Cárdenas
Coordinador del Centro de Operaciones de Emergencia Nacional
Instituto Nacional de Defensa Civil



Geog. Susana Sono Alba
Evaluador del Centro de Operaciones de Emergencia Nacional
Instituto Nacional de Defensa Civil

Elaborado por: C. Morán G.

Actualizado por: A. Mejía C.

ANEXO:

1. Recursos de respuesta y rehabilitación.
2. Vistas fotográficas.

ANEXO 1**RECURSOS DE RESPUESTA Y REHABILITACIÓN****1. AVANCE DE EJECUCIÓN PRESUPUESTAL:**

Fecha de la Consulta: 28 - noviembre - 2021

REDUCCION DE VULNERABILIDAD Y ATENCION DE EMERGENCIAS POR DESASTRES

Nivel de Gobierno M: GOBIERNOS LOCALES

Gov.Loc./Mancom. M: MUNICIPALIDADES

Municipalidad	PIA	PIM	Avance %
GOBIERNO REGIONAL DE AMAZONAS	1,792,158	13,042,491	21.7

Fuente: Ministerio de Economía y Finanzas.

ANEXO 2

VISTAS FOTOGRÁFICAS



Viviendas afectadas en el departamento de Amazonas