



# MUNICIPALIDAD DISTRITAL DE PANGOA

## PROVINCIA DE SATIPO - REGIÓN JUNÍN



"Año de la Integración Nacional y el Reconocimiento de Nuestra Diversidad"

### RESOLUCION DE ALCALDIA N° 249-2012-A/MDP

Pangoa, 13 de marzo del 2012

Visto; el Informe Técnico Legal N° 017-2012-ODTP/MDP emitido por el responsable de la Oficina de Demarcación Territorial que declara procedente el reconocimiento como Centro Poblado de Vista Alegre, en el nivel de Caserío, por haber cumplido con los requisitos legales que regula la ley de la materia.

#### CONSIDERANDO:

Que, de conformidad con el Art. 194° de la Constitución Política del Estado, modificado por la Ley de Reforma Constitucional No. 28607, concordante con el Art. II del Título Preliminar de la Ley 27972, Ley Orgánica de Municipalidades, las municipalidades provinciales y distritales son los órganos de gobierno local, tienen autonomía política, económica y administrativa en los asuntos de su competencia

Que, el Art. X del Título Preliminar de la Ley N° 27972 Ley Orgánica de Municipalidades, establece que los gobiernos locales promueven el desarrollo integral, para viabilizar el crecimiento económico, la justicia social y la sostenibilidad ambiental;

Que, estando la Ley N° 27795 Ley de Demarcación Territorial y el reglamento del D.S. N° 019-2003-PCM, dicha comuna se encuentra en proceso de desarrollo, asimismo cuenta con servicios básicos y en gestión, local comunal y reúne las condiciones mínimos para su reconocimiento como centro poblado y un desarrollo urbano apropiado; por lo que ha sido materia de evaluación y puesto en conocimiento al concejo municipal mediante el Informe Técnico Legal N° 012-2012-ODTP/MDP emitido por el responsable de la Oficina de Demarcación Territorial que declara procedente el reconocimiento como Centro Poblado de Vista Alegre, en el nivel de Caserío, por haber cumplido con los requisitos legales que regula la ley de la materia.

Con las facultades conferidas por la Ley Orgánica de Municipalidades N° 27972, art. 20, numeral 32), art. 9, numeral 19);

#### SE RESUELVE:

**ARTICULO PRIMERO.- RECONOCER**, al Centro Poblado de **VISTA ALEGRE**, en el nivel **Caserío**, ubicado en el Distrito de Pangoa, Provincia de Satipo, Región Junín.

**ARTICULO SEGUNDO.-** Encargar a la Oficina de Demarcación Territorial prosiga el trámite que corresponda, dentro del marco legal.

**REGISTRESE, COMUNIQUESE Y ARCHIVESE**

MUNICIPALIDAD DISTRITAL DE PANGOA  
ALCALDIA  
Jorge F. Herney Quintana  
ALCALDE

# MUNICIPALIDAD DISTRITAL DE PANGOA

## Oficina de Demarcación Territorial y Provincialización "ODTP"

### INFORME TECNICO LEGAL N° 0017-2012-ODTP/MDP

Al : Prof. Jorge Fernando Herguay Quintana  
Alcalde de la Municipalidad Distrital de Pangoa

Del : Abog. César A. Velásquez Tolentino  
Resp. Sec. Téc. "ODTP"



Asunto : Reconocimiento al Centro Poblado de "Vista Alegre"

Ref. : Exp. N° 14448-2012- CPAP/MDP.

Fecha : 12 de Marzo 2012

Con respecto al documento de la referencia, es grato informar lo siguiente:

#### 1.- INTRODUCCION:

Mediante oficio N°105-2011-IN-1508/G-PAN, consignado por la Oficina de trámite documentario - mesa de parte de la Municipalidad Distrital de Pangoa con Exp. N° 14448-2011-IN-1508-/G-PAN, mediante el cual el presidente del comité de Gestión del Anexo de "Vista Alegre" Sr. Celestino Camargo Ponce, con DNI. N° 20970947, **SOLICITA**, EL **RECONOCIMIENTO** de su Anexo, al nivel de CENTRO POBLADO NIVEL CACERIO denominado "**VISTA ALEGRE**", para tal efecto cumple con adjuntar los requisitos de Ley.

#### 2.- ANTECEDENTES:

Mediante Resolución de Alcaldía N° 378 – 2011-A/MDP, de fecha Pangoa 25 de Abril del 2011, se **RECONOCE** al comité de gestión para la creación del como centro Poblado **VISTA ALEGRE**", El presidente Sr. Celestino Camargo Ponce, convoco a los vecinos del anexo de "**Vista Alegre**", a una reunión extraordinaria, de fecha Diciembre del año 2011, con la finalidad de elegir a las nuevas autoridades del anexo, quedando elegido los siguientes vecinos:

- Presidente : Sr. Celestino Camargo Ponce
- Vicepresidente : Sr. Elisaldo Apolinario Bravo
- Secretario : Sr. Luciano Rivera Carmin





- Tesorero : Sr. Senobio Apolinario Veliz
- Vocal. : Sr. Hipolito Huaroc Yalo

El Representante legal del Anexo del Anexo de "VISTA ALEGRE", ha cumplido con adjuntar los requisitos exigido por la Ley de Demarcación Territorial N° 27795 y su Reglamento D.S. N° 019-2003 – PCM., de las acciones de Normalización.

**Art. 9.- de la Categorización y Recategorización de Centros Poblados.**

Para que un Centro poblado pueda ser categorizado y/o recategorizado como caserío, pueblo, villa ciudad y metrópoli, deberán contar con las características y requisitos mínimos siguientes:

**a).- Centro Poblado – Vía Caserío:**

- a.1).- Población Concentrada entre 151 – 1000 habitantes
- a.2).- vivienda ubicada en forma continua o dispersa parcialmente
- a.3).- Un local de uso múltiple
- a.4).- Institución educativa en funcionamiento.

**3.- ANALISIS:**

**3.1.- De los análisis se demuestra que Los solicitantes han cumplido con adjuntar los requisitos legales:**

- Padrón de 152 habitantes con domicilio en el lugar
- Las viviendas se encuentran dispersas parcialmente
- Tienen un local de uso múltiple
- Cuenta con Autorización de UGEL – PANGO A para el funcionamiento nivel PRONOEI Modalidad IEGECOM. Según Oficio N° 0219 – 2012-D/UGEL-P, de fecha 21 de febrero 2012.
- Así mismo para demostrar que no exista superposición de superficie territorial se levantó las actas de colindancia con los siguientes propietarios: Martin Gutiérrez, Santos Meza Campos, Raúl Dávila Roberto Raimundo y Camino carrozable.

**4.- CONCLUSIONES:**

**4.1.-** El responsable de la Secretaria técnica de la Oficina de Demarcación Territorial y Provincialización "ODTP", luego del análisis legal de conformidad al Ley de demarcación territorial N° 27795 y su Reglamento D.S. N° 019-2003 – PCM., de las acciones de Normalización. Y la Ley Orgánica de Municipalidades N° 27972 Art. 79 numeral 3 y siguientes. Concluye declarando PROCEDENTE el RECONOCIMIENTO del Centro Poblado de "VISTA ALEGRE", en el Nive/ICategoría caserío, por haber cumplido con requisitos legales que regula la ley de la materia.



**5.- RECOMENDACIONES:**


5.1.- Aprobar en sesión de concejo el RECONOCIMIENTO del CENTRO POBLADO "VISTA ALEGRE" NIVEL/CATEGORIA CASERIO.

5.2.- La Secretaria General deberá hacer entrega a los solicitantes la RESOLUCION DE RECONOCIMIENTO al antes indicado Centro Poblado.

**Adjunto:**

- Exp. N° 14448- 2012-MDP, de fecha 21 de Diciembre 2011, que contiene 09 folios y por saneamiento de Exp. Se anexa 01 folio, para los efectos del caso.

Atentamente,

  
MUNICIPALIDAD DISTRITAL DE PANGOA  
Abog. CESAR A. VELASQUEZ TOLENTINO  
REG. C.A.J. N° 3274  
RESP. "ODTP"

712

# MUNICIPALIDAD DISTRITAL DE PANGOA

PROVINCIA DE SATIPO-REGION JUNIN

## MEMORANDO N° 003 -2012-A/MDP

DEL : DESPACHO DE ALCALDIA  
A : SECRETARIO TECNICO DE ODTP  
ASUNTO : CUMPLIMIENTO ACUERDO DE SESION DE CONCEJO  
FECHA : 27 de Enero de 2012.

Por medio del presente se le comunica a Ud., que en Sesión Ordinaria realizada el 26/01/2012; el Pleno del Concejo Municipal por unanimidad ACORDO:

Devolver el Informe N° 008-2012-ODTP/MDP y el Informe N°012-2012-ODTP, que solicita reconocimiento como Centros Poblados del C.P. Vista Alegre y Colonia Pangoa; a fin de ampliar mediante informe técnico y legal, en estricto cumplimiento a las normas vigentes.

Dar cumplimiento y remitir el documento a quien corresponda, para su aprobación y trámite respectivo, bajo responsabilidad.

Atentamente,



MUNICIPALIDAD DISTRITAL DE PANGOA  
.....  
Jose F. Herbas Quispe  
ALCALDE

c.c.Gerencia Municipal





X  
LEGOL  
L11

**INFORME N° 012-2012-ODTP/MDP**

A : PROF. JORGE FERNANDO HERHUAY QUINTANA  
ALCALDE DE LA MUNICIPALIDAD DISTRITAL DE PANGOA

DE : LEONID N. LAZO SALAS  
OFICINA DE DEMARCACIÓN TERRITORIAL – MDP

ASUNTO : Reconocimiento de C.P. Vista Alegre

FECHA : 19 de enero de 2012



Es grato dirigirme a Usted para saludarlo a través del presente, e informar lo siguiente:

El Sr. HELMER A. CHOQUE GAMARRA, con DNI N° 20966762, solicita reconocimiento del Centro Poblado denominado "VISTA ALEGRE" por lo que adjunta lo siguiente adjunta:

1. DNI de la autoridad.
2. Padrón de habitantes (137 habitantes).
3. Croquis de ubicación.
4. Copia de acta de nombramiento de Delegado vecinal.
5. Acta de colindancias.
6. Acta de creación del Centro Poblado "Vista Alegre"
7. Resolución de Alcaldía del comité de creación del centro poblado Vista Alegre
8. Resolución de Gobernación, designando teniente gobernador
9. Dos fotografías del Delegado Vecinal electo
10. Fotografías del pueblo.

De la documentación presentada, se tiene que el solicitante ha presentado y acreditado los requisitos necesarios para el reconocimiento del Centro Poblado "VISTA ALEGRE" a nivel de caserío

POR LO EXPUESTO:

Es opinión de esta Oficina de Demarcación Territorial y Provincialización:

- Declarar **PROCEDENTE** el **RECONOCIMIENTO** del Centro Poblado de "VISTA ALEGRE" en el nivel de CASERIO, por los motivos expuestos en los antecedentes documentarios presentados.
- Se devuelve a Secretaría General el Expediente N° 14448 del 21 de Diciembre del 2011 para los fines solicitados.

Es todo cuanto informo para los fines que correspondan.

Atentamente,



*[Handwritten signature]*



LEONID N. LAZO SALAS  
SECRETARIO TÉCNICO DE ODTP

**PROVEIDO**

PASE A: Cesión de Consejo

PARA: \_\_\_\_\_

\_\_\_\_\_

FECHA: \_\_\_\_\_



050

MINISTERIO DEL INTERIOR  
DIRECCION GENERAL DE GOBIERNO INTERIOR  
GOBERNACION PANGOA

# “AÑO DEL CENTENARIO DE MACHU PICCHU PARA EL MUNDO”

Pangoa, 21 de diciembre del 2011.

OFICIO N° 105- 2011 - IN - 1508/G-PAN

MUNICIPALIDAD DISTRITAL DE PANGOA  
SATIPO - JUNIN  
TRAMITE DOCUMENTARIO

21 DIC 2011

SEÑOR : JORGE FERNANDO HERHUAY QUINTANA  
ALCALDE DEL DISTRITO DE PANGOA

Exp. N°: 14448 Folio: 09  
Fecha: 7:03 Firma: p

ASUNTO : SOLICITO EL RECONOCIMIENTO DEL CENTRO POBLADO DE VISTA LEGRÉ -  
PANGOA.

Tengo el agrado de dirigirme a Ud. Para saludarlo muy cordialmente a nombre de la GOBERNACION DEL DISTRITO DE PANGOA, y a la vez hacerle llegar el saludo fraterno y caluroso de los comuneros del centro poblado de vistalegré del distrito de Pangoa, para manifestarle lo siguiente:

Señor alcalde habiendo recibido la visita de las autoridades del centro poblado de vistalegré en el despacho de la gobernación, después de un amplio dialogo se acordó visitar a dicho lugar para poder participar a una reunión comunal, hacer la constatación y verificación con las autoridades del lugar, llegando a un acuerdo para solicitar el reconocimiento legal bajo una resolución de alcaldía como centro poblado vistalegré de Pangoa, como es de conocimiento señor alcalde anteriormente ya han cursado documentos con los requisitos correspondientes y hasta la fecha no ha sido considerado esta petición que por derecho le corresponde a los pueblos organizados dando cumplimiento a la ley orgánica de municipalidades N°27972 considerando que las municipalidades cosan de autonomía política económica administrativa en su jurisdicción; también mencionamos las necesidades como son saneamiento, agua potable, mantenimiento y ripiado de las carreteras,

La gobernación agradecerá su comprensión y atención a nuestra petición nos suscribimos de Ud.; reiterándole las muestras de mi estima personal.

Me despido de Ud. deseándole, una feliz navidad y un próspero año nuevo 2012

Atentamente.

MUNICIPALIDAD DISTRITAL DE PANGOA  
DESPACHO DE ALCALDIA  
RECIBIDO  
FECHA: 21 DICIEMBRE 2011  
HORA: 10:30  
EXP: 1 FIRMA:



HELMER A. CHOQUE GAMARRA  
DNI. N° 20966762  
GOBERNADOR  
PANGOA

Felix Anterga M.

Adj:  
Copia



*[Handwritten signature]*

PROVEIDO  
POR: Responsable Demarcac. T.  
PARA: su inspección e  
informe, para proseguir  
su trámite  
FECHA: 21-12-11









**"AÑO DE LA INTEGRACION NACIONAL Y EL RECONOCIMIENTO DE  
NUESTRA DIVERSIDAD"**

**"Década de la Educación Inclusiva 2003 – 2012"**

San Martín de Pangoa, 21 de Febrero de 2012

**OFICIO N° 0219 - 2012 – D/UGEL - P**

**SEÑORES** : AUTORIDADES DEL CENTRO POBLADO MENOR VISTA  
ALEGRE - PANGOA

Presente.-

**ASUNTO** : SE AUTORIZA FUNCIONAMIENTO PARA EL NIVEL  
**PRONOEI MODALIDAD IEGECOM.**

**REFERENCIA** : EXP. N° 04305  
.....

Por el presente es grato dirigirme a las autoridades del Centro Poblado Menor Vista Alegre, del distrito de Pangoa, Provincia de Satipo, con la finalidad de expresarle el saludo cordial a nombre de la Unidad de Gestión Educativa Local de Pangoa y a la vez en atención al documento de referencia mi despacho AUTORIZA el funcionamiento para el PRONOEI modalidad IEGECOM "Los Angelitos" para el Año Lectivo 2012, del Centro Poblado Menor Vista Alegre, que está sujeto a una verificación posterior de la cantidad de niños e infraestructura según el convenio con la Municipalidad Distrital de Pangoa, que posteriormente se emite la Resolución de funcionamiento.

Sin otro en particular, aprovecho la oportunidad para reiterarle las muestras de mi especial consideración y estima personal.

Atentamente.



  
PROF. NESTOR M. CAMPOS GIL  
DIRECTOR DEL PROGRAMA SECTORIAL I/II  
UGEL PANGOA

**CENTRO POBLADO MENOR VISTA ALEGRA / INTER ANDINO - PANGOA**

**PADRON GENERAL**

1502-1102 107  
700

N°	APELLIDOS Y NOMBRE	DNI	EDAD	FIRMA
1	Luciane Rivera Carmen	Tramite	28	[Firma]
2	Fuister Rojas Edgar	42117618	28	[Firma]
3	Estrella Cayashuana Emilia	41384494	29	[Firma]
4	Morales Bravo Emilia	80382172	50	[Firma]
5	Zenouio Lorenzo Ielec	44571687	32	[Firma]
6	Martin Gutierrez Alca	20439232	35	[Firma]
7	Roberto Reymundo Huscamayta	2099535		[Firma]
8	Berardo Huaroc Yalo	04326832		[Firma]
9	Gladis Cardenas Zalazar	04325954	42	[Firma]
10	Demecio Leoterio Mantari	20420511		[Firma]
11	Hipolito Huaroc Yalo	41201802		[Firma]
12	Santos Pablo Urbina Gonzales	27909242		[Firma]
13	Marcelo Demetrio d'la Cruz Ap.	20973981		[Firma]
14	Roberto Carlos Hincastroza Palami	80365037		[Firma]
15	Brandi Nemecio Aliaga Laureno	42469858		[Firma]
16	Jorge Bortomeo Gil Malpartida	20970067		[Firma]
17	Anezeto Zarso Vasquez	19975702		[Firma]
18	Santos Meza Campos	20412174		[Firma]
19	Oscar Hugo Vega Aliaga	40812517		[Firma]
20	Alfredo Llansco Bravo	41303060		[Firma]
21	Javier Fredey Mercado Pizarro	43088804		[Firma]
22	Leoncio Nazari Valdivia	41916257		[Firma]
23	Daniel Chavez Romero	42839702		[Firma]
24	Ciro Cardenas Rodriguez	20993843		[Firma]
25	Raul Davila Espeza	20965615		[Firma]
26	Nicador Davila Sayas	0642875		[Firma]
27	Nicolas Nester Gaspar Ore	46371829		[Firma]
28	Leoncio Meza Landecon	2041351		[Firma]
29	Inos Ramon Guinones	21004706		[Firma]
30	Hugo Alfaro Huaman	44320802		[Firma]
31	Olivia Rivera Romero	40298264		[Firma]
32	Froelan Marcelino Porras Garcia	20410235		[Firma]
33	Marie Tarias Bravo Apolinario	45441608		[Firma]
34	Elmer Martel Vega	41086314		[Firma]
35	Yid Miguelino Ocaña Mendez	20589915		[Firma]
36	Elizalde Apolinario Bravo	20005385		[Firma]
37	Mario Bravo Apolinario	45441608		[Firma]
38	Abel Ortiz Flores	45761983		[Firma]
39	Antonia Reymundo Huscamayta	20412211		[Firma]
40	Claudia Gutierrez Huamanchogu	21012449		[Firma]
41	Carmina T. Campos Morales	21012844		[Firma]
42	Felix Artiago Matencios	20977127		[Firma]
43	Michael Percy de la cruz Campos	Tramite		[Firma]
44	Edgar Escobar Rovina	21006792		[Firma]

COPIA AUTENTICADA DE DOCUMENTO ORIGINAL  
Mercedes Palacios Flores  
FEDATARIA - A  
MUNICIPALIDAD DISTRITAL DE PANGOA



45	Victor Moya Bravo	41805942		Vilca
46	Leberto Apolinario Meza Landeros	20410351		LA
47	Eduardo Huaspa Lamaco	80063141		
48	Jorge Chavez Escalante	84049627		
49	Alfonso Artiaga Matencia	20975860		
50	Pablo Estrada Vilca	19950008		Pablo Estrada
51	Isabel Aranda Castro	20999029		
52	Yeny Artiaga Aranda	47502724		LOA
53	Jacinto Topalayo Bravo	20976135		Jacinto
54	Santosa Paucarcaja Huamancheyi	20976109		
55	Ana Meza Gutierrez	21013025		
56	Aliaga Boranegra Hercilio	06549055		
57	Delacruz Gutierrez Lucila	20999483		
58	Doris Day Alfonso Palomino	27017547		
59	Zebio Apolinario Velez	44571887		
60	Mily Aliaga Llano	44666804		
61	Froelan Perras Garcia	20410235		
62	Uldarico Vicente Vasquez	20991652		
63	Jacino Castro Escalante	20961697		
64	Casimiro Requena Artiaga	19526227		
65	Raul Fabian Rodriguez	20994942		
66	Lucas Fabian Arias	20963772		
67	Santiago Palomino Echevarria	20995778		
68	Uldarico Vicente Huamanchazo	20963259		
69	Carlos Flores Alanya	21005666		
70	Gaudencio Cierzo Alvarez	Tramite		
71	Pedro Narciso Lavado Martinez	80436733		
72	Juan Tacay Palomino	20123492		
73	Efrain Huari Chavez	41901840		
74	Alberto Gutierrez Meza	20986450		
75	Fidel Sulca Aysano	209671792		
76	Moises Contreras Victorio	20986476		
77	Marino Inga Yauri	23229821		
78	Esteban Velasquez Cabren	19908871		
79	Juan Ordonez Cierzo	Tramite		
80	Walter Vicuña Pizarro	41160970		
81	Juan Pizarro Apolinario	20969103		
82	Cesar Romulo Lopez Vara	06946465		
83	Roberto Salcedo Medina	40496051		
84	Andres Huari Chavez	Tramite		
85	Firmen Areche Flores	20964596		
86	Moises Hurtado Miche	21013742		
87	Rubi Julia Sanchez Morveli	20972096		
88	Yanet Baleria Caisahuana	40731214		
89	Giovanna Remo Huayllani	41130346		
90	Elizabeth Rasthuan Arhuiz	21000754		
91	Jose Angel Contreras Victorio	21006630		
92	Antonio Alca Chavez	21000199		
93	Godofredo Contreras Victorio	21013202		
94	Luiz Guillermo Bardales	43951708		

COPIA AUTENTICADA DE  
DOCUMENTO ORIGINAL

Norcedes Polacios Flores  
FEDATARIA - A  
MUNICIPALIDAD DISTRITAL DE PANGLO









105	Sandra Apolinario Aliaga		
106	Alexander Apolinario Aliaga		
107	Rosario Apolinario Aliaga		
108	CHANS Escobar Meza		
109	Miguel Escobar Meza		
110	Eryca Escobar Meza		
111	Yori Escobar Meza		
112	Jhny Gabriel Meza		
113	Nius Soto Mayor Campos		
114	Mayra Mariana Cristobal Campos		
115	Frayly Ventura Campos		
116	Camelia Ventura Campos		
117	Huadalupe Ventura Campos		
118	Eduardo Ventura Campos		
119	Nelida Landeen Raymundo		
120	icidoro Landeen Raymundo		
121	Brener Landeen Raymundo		
122	Yesica Landeen Raymundo		
123	Rosmery Landeen Raymundo		
124	Saúl Landeen Raymundo		
125	Cricilia Castro Alfonso	75427195	
126	Yesimel Edith. casto Alfonso	75402479	
127	Jorge Luiz Chavez Alfonso	63270897	
128	Edgar Meza Cauchumonia		
129	Rocio Meza Cauchumonia		
130	Rosalinda Meza Cauchumonia		
131	Edwin Meza Cauchumonia		
132	Graciana Meza Cauchumonia		
133	Lurdes Meza Cauchumonia		
	Elvis Meza Cauchumonia		
134	Yuliana Aliaga dela cruz		
135	Rosmery Aliaga dela cruz		
136	Yoliet Fuster Estrada		
137	RUSBEL CAMPOS MORALES	75226939	
138			
139			
140			
141			
142			
143			
144			
145			
146			
147			
148			
149			
150			
151			
152			

COPIA AUTENTICADA DE DOCUMENTO ORIGINAL

*P*

Mercedes Palacios Flores  
 FEDATARIA - A  
 MUNICIPALIDAD DISTRITAL DE PANGGA

Total = 152 + 5 Habitantes.

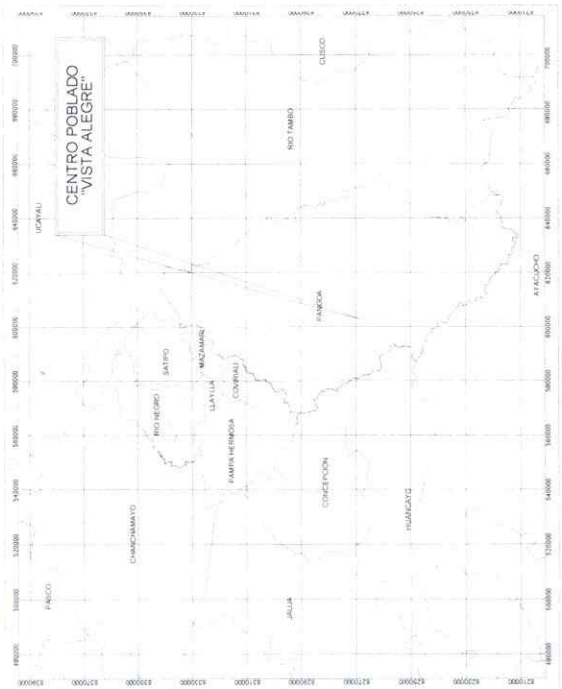



Atentamente,

  
Celestino Camargo Ponce  
DNI N° 20970947  
Presidente de Gestión  
C.P.M. Vista Alegre Inter Andino – pangoa

  
Felix Arteaga Matencios  
DNI N° 20977127  
Teniente Gobernador  
C.P.M. Vista Alegre Inter Andino - pangoa

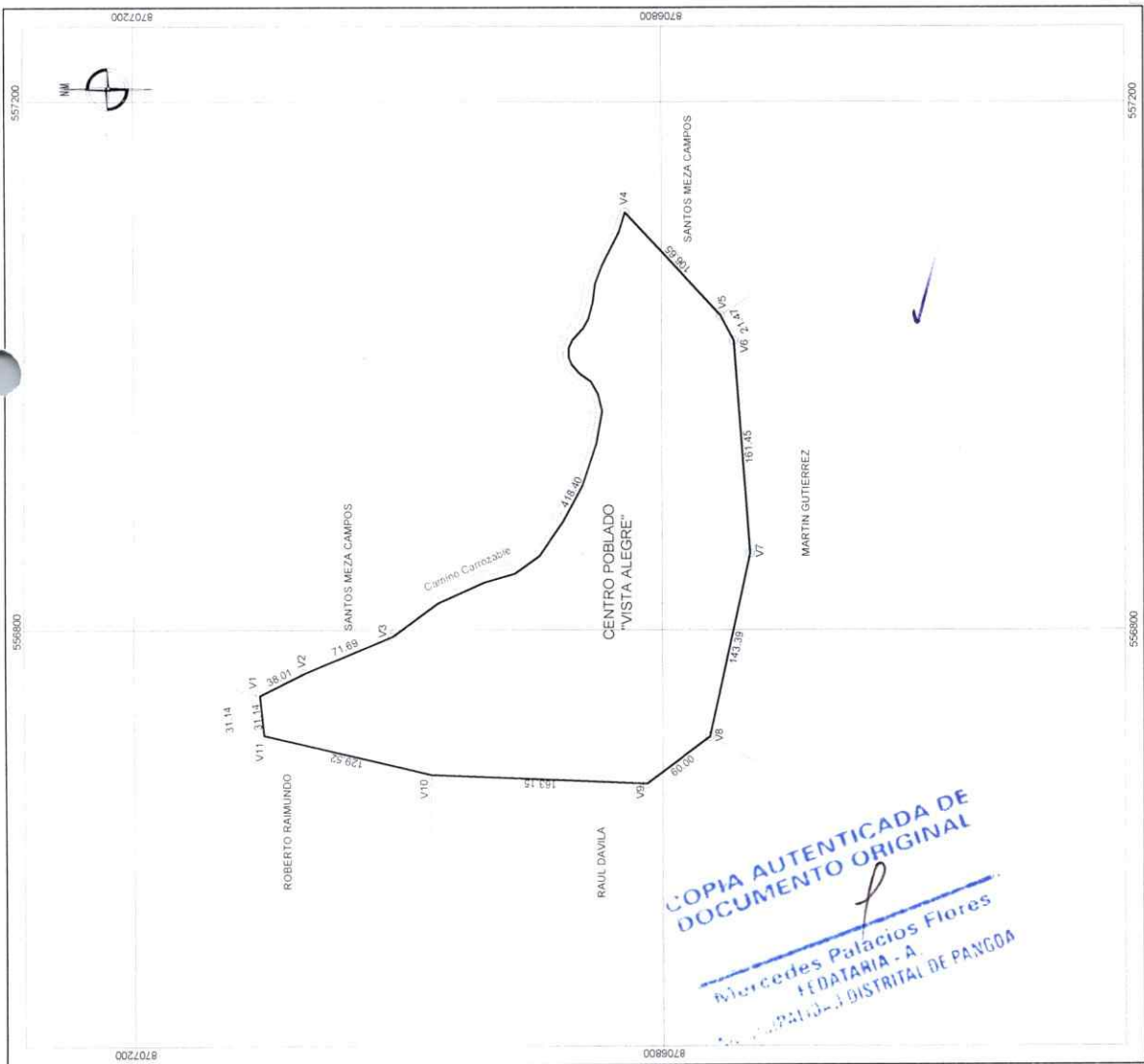
COPIA AUTENTICADA DE  
DOCUMENTO ORIGINAL  
  
Mercedes Palacios Flores  
FEDATARIA - A.  
MUNICIPALIDAD DISTRITAL DE PANGOA



PLANO DE UBICACIÓN - ESC. 1/200000

**CUADRO DE COORDENADAS UTM (m)**

VERTICE	COORDENADAS UTM (m)		TRAMO	DISTANCIA
	ESTE	NORTE		
V1	556750.00	8707104.00	V1-V2	38.01
V2	556767.00	8707070.00	V2-V3	71.69
V3	556795.00	8707004.00	V3-V4	418.40
V4	557116.02	8706827.71	V4-V5	106.65
V5	557038.00	8706755.00	V5-V6	21.47
V6	557019.00	8706745.00	V6-V7	161.45
V7	556858.00	8706733.00	V7-V8	143.39
V8	556718.00	8706764.00	V8-V9	60.00
V9	556682.00	8706812.00	V9-V10	163.15
V10	556689.00	8706975.00	V10-V11	129.52
V11	556719.00	8707101.00	V11-V1	31.14
<b>TOTAL</b>				<b>1344.87</b>



**COPIA AUTENTICADA DE DOCUMENTO ORIGINAL**

Mercedes Palacios Flores  
 FEDATARIA - A  
 ... DISTRITAL DE PANGGA

PLANO PERIMETRICO - ESC. 1/4000

PLANO:

## PERIMETRICO Y DE UBICACIÓN

OFICINA: DEMARCAÇÃO TERRITORIAL Y PROVINCIALIZACIÓN

DATOS TÉCNICOS: DATUM-WGS 84, SISTEMA DE COORDENADAS - UTM, ZONA - 18 SUR, SISTEMA DE MEDICIÓN - MÉTRICO

UBICACIÓN: CENTRO POBLADO

DEPARTAMENTO: JUNIN

PROVINCIA: SATIPO

DISTRITO: PANGGA

**VISTA ALEGRE**

REVISADO

APROBADO

AREA:

7,1679 ha

ESCALA:

INDICADA

PERIMETRO:

1,344.87 ml

FECHA:

NOV - 2011

LEYENDA:

- Carretera
- Hidrografía
- Vértice
- Limite de Centro Poblado



COMUNIDAD PARA EL BIEN Y EL USO DE LA COMUNIDAD  
Y SE NOTIFICARA MEDIANTE UN ESCRITO QUE EL SEÑOR  
DEJE DE TRABAJAR EL AREA CULTIVADA ESTA NOTIFICACION  
SE HARA A CARGO EL SEÑOR TENIENTE GOBERNADOR.

COMO TERCERO AGENDA TENEMOS PEDIDOS  
1.- PEDIDO DEL SEÑOR HIPOLITO HUAROC EL PADRONAMIENTO  
DE CARGA FAMILIAR NO DEBE SER CON BODICIDAD  
2 PEDIDO DEL SEÑOR HIPOLITO HUAROC. SOBRE ASAMBLEA  
Y REUNIONES SOBRE PARA CAMBIAR EL DIA Y LA  
FECHA SERA EN LA PROXIMA REUNION.

**NOMBRAMIENTO DE NUEVA JUNTA DIRECTIVA DEL 2012**  
SE **RELIGE** EL MISMO AUTORIDAD POR MOTIVOS DE  
GESTION.

- COMO **Presidente**. Celisfiro Camargo Ponce 20970947 ✓
- COMO **SECRETARIO** LUCIANO RIVERA. CARNI 43352908
- COMO **tesorero** Senobio Apolinario Uchiz 44571687
- Vice **Presidente**. ELISOLDO APOLINARIO BRABO 21 005385
- VOCAL** Hipolito HUAROC YALO 41201809

y abiendo mas qu firmar se da la cesion  
Siendo las Horas 3:30 pm. y Todos los  
Presentes poson a Firmar al Pie de la acta.



*[Handwritten signatures and stamps]*

Mercedes Palacios Flores  
FEDATARIA  
MUNICIPALIDAD DISTRICTAL DE PANCOS

20977127



*[Handwritten signatures]*



80 ✓



ACTA DE CONFORMACION ENTRE LAS DOS COMUNIDADES



EN EL LUGAR DEL ITO CONFORMADO ENTRE AMBAS COMUNIDADES REPRESENTADOS CON SUS AUTORIDADES Y CURUNEROS PRESENTES INICIAMOS APERTURAR DICHO ACTA CICIENDO LA HORA 1:30 DESPUES DEL MERIDIANO CON LA FECHA 21 DE NOVIEMBRE DEL PRESENTE AÑO

CLAUSULA 1º ITO PRINCIPAL QUEDA QUEBRADA PRINCIPAL ENTRE SANTOS PEZA Y EL SEÑOR ROSEN CAISAUANA PROSIGUIENDO QUEBRADA HASTA EL SEÑOR PERCY DELACRUZ PROSIGUIENDO LOMA DIRECTA COMIENDO CON EL SEÑOR SEGUNDINO GUTIERRES Y EL SEÑOR LORGE GIL PROSIGUIENDO LOMA DIRECTA HASTA EL ENCUENTRO DE UNA CARRETERA AL EN CUENTRO A UNA CUMBRE

CLAUSULA 2º PUNIENTO UN ITO ESQUIBANDO ASIA EL SUR UNA LOMADA EN FORMA TRANSPARENTE HASTA LLEGAR AL PUNTO PRINCIPAL DE LA COMUNIDAD DE VILLA SALVADOR ENTRE UNA ARIA LIBRE PONIENDO QUE SUPERPONE TIERRAS DEL ESTADO

CLAUSULA 3º QUEDADA ACTA ESTIPULADA EN EL LUGAR DEL ARIA TENIENDO PRESENTE LAS AUTORIDADES Y CURUNEROS DE AMBAS COMUNIDADES CON LOS CURUNEROS PRESENTES SERRANDO EL ACTA DE CONFORMACION PASAMOS A FIRMAR AUTORIDADES Y CURUNEROS PRESENTES CICIENDO LA HORA 1:45 DESPUES DEL MERIDIANO

44570124

Handwritten signature

44571687

4-303050

Handwritten signature

201994535

COPIA AUTENTICADA DE DOCUMENTO ORIGINAL

Mercedes Paracios Flores FEDATARIA A MUNICIPALIDAD DISTRITAL DE PANGOA




*[Signature]*  
1001538

*[Signature]*  
7262772

*[Signature]*

*[Signature]*  
AL *[Signature]*



Recibido  
036



*[Signature]*



*[Signature]*

DELEGADO VECTINAL COMUNAL  
C.P. INTER ANDINO - PANGOA  
*[Signature]*  
JUVENAL ALA-CLEMENTE  
DNI N° 44595862



*[Signature]*  
20438806

COPIA AUTENTICADA DE DOCUMENTO ORIGINAL

*[Signature]*  
4176297

*[Signature]*  
20160816

Mercedes Palacios Flores  
FEDATARIA  
MUNICIPALIDAD DE PANGOA  
*[Signature]*  
21002508

*[Signature]*

*[Signature]*  
21006423

*[Signature]*  
20411251

*[Signature]*  
20410902

*[Signature]*  
20438506

*[Signature]*  
46009407

*[Signature]*

*[Signature]*  
20412242

*[Signature]*  
DNI 20430872

*[Signature]*  
41339340

*[Signature]*  
2096997

*[Signature]*  
20417899

*[Signature]*  
42961895

*[Signature]*  
20997706

*[Signature]*  
20962675

*[Signature]*  
41805912

*[Signature]*  
20821077



*[Signature]*

*[Signature]*



Mercedes Palacios Flores  
FEDATARIA - A  
MUNICIPALIDAD DISTRITAL DE PANGOA



# ASAMBLA ORDINARIA

En el Centro Poblado de Vista Alegre del Distrito de Pangoa, P. Satipo P. Junin.

Nos. Reunimos. Autoridades y Comisioneros Nos. Reunimos en Nuestro Local de Costumbre para celebrar una Asamblea de un. Orden. Reglamentario y Darce. Por inicio siendo la hora 10.45. AM. Encabezado por el Señor Presidente

1. el Señor Presidente Don. Celestino Camargo informa de la Presencia del Señor Gobernador de Nuestro Distrito de Pangoa. Helmer Choque y el Pueblo. Recibe con un voto de Aplausos. y Donde el paso al Señor El. Gobernador. Presentandose y saludandole a la Población de los Dabus. fraternales a la Población y da la Oportunidad a la Población las Necesidades del caso: que tiene la Población por Previdencia de el Señor Gerardo Huarc. Dandole los agradecimientos. la Presencia del Señor Gobernador. Pide la Primera Necesidad. que el Pueblo necesita el Reconocimiento y la Creación del Centro Poblado de Vista Alegre.
- 1.2. el Señor Gobernador. Previamente da las palabras de sensibilización a la Población de donde una Población debe tener el Mayor Comprensión. Aportación participación de Trabaja. Armoniosamente para el desarrollo de la Población y el Bienestar de cada uno de todos nosotros y de semejantes que somos a nivel de nuestro Territorio Peruano.
- 1.3. el Señor Roberto Raymond. Pide la Necesidad. Mas. Priorización del. Creación. O. Reconocimiento de este Pueblo. que existe y. Pide de tener con el apoyo de un Agua Potable. donde la Población Carece de Agua Potable. O. Captación entubado que la Población Necesita por Urgencia





Mercedes Palacios Flores  
SECRETARIA-A  
MUNICIPALIDAD DISTRITAL DE PANGOA


1.º El Señor Gerardo Huarc Pide la Explicación de  
Cargo y gestión de Adquisición de Titulos de Terrenos Rústicos  
Respondiendo el Señor Gobernador Explicándole a la población  
que el Sr. Comisario a. encontras un Resultado de quien  
en Verdad es el encargado y tener por contacto con los Profesionales  
de como se da el Trabajo y Cuando.

2.º al Señor Presidente de Comité de Gestión de Carretera Tramo  
La Florida de Ajosampa Aca. B. de Torukamei da el Agradecimiento  
de su Presencia del Señor Gobernador por Primera Vez en este  
Pueblo Joven que pronto seia creado; y eso es que este pueblo  
Necesita por Urgencia Señor Gobernador y Usted llevara la  
Atención del Pueblo hacia el Señor Alcalde. Haciendo Ver  
que es cierto la Necesidad del caso del Pueblo de Vista Alegre.


No. Haciendo otros puntos. Mas que tratar de las  
Necesidades del caso de la Población. Pasamos a firmar todo  
los Presencos para su Mayor Veracidad Ciendo la hora 1.30 p.m.

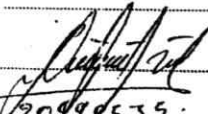

  
HELMER A. CHOQUE GAMARRA  
DNI. N° 20966762  
GOBERNADOR  
PANGOA



COMITE DE GESTION DE LA CARRETERA  
DE LA FLORIDA DE AJOS PAMPA  
PANGOA  
PRESIDENTE  
  
ROLANDO REYES NUNEZ  
DNI. N° 20407733  
PRESIDENTE


  
Vista Alegre  
MUNICIPALIDAD DISTRITAL DE PANGOA  
20917727



  
COMITE DE GESTION  
PRESIDENTE  
VISTA ALEGRE - PANGOA  


  
20998535  


  
  
Faciendo

  
Grafiresa





*[Handwritten signature]*

*[Handwritten signature]*

*[Handwritten signature]*

*[Handwritten signature]*

*[Handwritten signature]*

*[Handwritten signature]*

*[Handwritten signature]*

*[Handwritten signature]*

*[Handwritten signature]*

*[Handwritten signature]*

*[Handwritten signature]*

ENB Paulo E. [Handwritten signature]

*[Handwritten signature]*

COPIA AUTENTICADA DE DOCUMENTO ORIGINAL

Mercedes Palacios Flores  
FEDATARIA - A  
MUNICIPALIDAD DISTRITAL DE PANGLOSSA





"AÑO DEL CENTENARIO DE MACHU PICCHU PARA EL MUNDO"

# RESOLUCIÓN DE GOBERNACIÓN

## N°197- 2011 – 1508/G-PAN.

**MINISTERIO DEL INTERIOR**  
DIRECCION GENERAL DEL GOBIERNO DEL INTERIOR  
GOBERNACION PANGOA

San Martín de Pangoa, 14 de Noviembre del 2011.

**VISTA**, la propuesta para ocupar la plaza de teniente Gobernador de (l) (la) C.P. **VISTA ALEGRE** del Distrito de Pangoa, de la Provincia de Satipo, Región Junín.

**CONSIDERANDO:**

Que, se encuentra vacante el cargo de Teniente Gobernador de (l) (la) C.P. **VISTA ALEGRE**, Distrito de Pangoa, de la Provincia de Satipo, Región Junín.

Que, habiendo concluido la selección de candidatos para ocupar dicho cargo, don (doña) **FELIZ ARTEAGA MATENCIOS** Identificado con D.N.I N° 20977127, domiciliado en C.P. **VISTA ALEGRE** de estado civil **CONVIVIENTE** con grado de instrucción **PRIMARIA** cumple las condiciones para cubrir la plaza vacante y existente; y.

De conformidad con lo dispuesto en el Art. 8, del Reglamento de organización y Funciones de Autoridades políticas, aprobado por Decreto Supremo N° 004-2007-IN del 01 de febrero del 2007 y sus modificaciones D.S.001 – 006 – 2008 – IN. Y D.S.003 – 2009 – IN.

**SE RESUELVE:**

**Artículo 1°.- DESIGNAR** a partir de la fecha a don (doña) **FELIZ ARTEAGA MATENCIOS** (en el cargo de confianza de Teniente Gobernador de (l) (la) C.P. **VISTA ALEGRE** del Distrito de Pangoa, de la Provincia de Satipo, Región Junín.

**Artículo 2°.-** La presente Resolución será remitida, para conocimiento y fines a la Dirección General de Gobierno del Interior.

**REGISTRESE, COMUNIQUESE Y ARCHIVESE**



MINISTERIO DEL INTERIOR  
Dirección General de Gobierno Interior

Enrique Juan Morales Inga  
GOBERNADOR - PANGOA

**CERTIFICA QUE DON (DOÑA) FELIZ ARTEAGA MATENCIOS**  
Prestó, en la fecha juramento de ley para ejercer el cargo de **Teniente Gobernador**  
Distribución: D.G.G.I., Gobernador, Interesado, Archivo.



MINISTERIO DEL INTERIOR  
Dirección General de Gobierno Interior

Enrique Juan Morales Inga  
GOBERNADOR – PANGOA

COPIA AUTENTICADA DE DOCUMENTO ORIGINAL  
Mercedes Palacios Flores  
FEBATARIA - A  
MUNICIPALIDAD DISTRITAL DE PANGOA













# MUNICIPALIDAD DISTRICTAL DE PANGOA

## PROVINCIA DE SATIPO - REGIÓN JUNÍN



"Año del Centenario de Machu Picchu para el Mundo"

### RESOLUCION DE ALCALDIA N° 378-2011-A/MDP.

Pangoa, 25 de abril del 2011

VISTO; La Solicitud, exp. 3528, que solicita reconocimiento del Comité de Gestión para la Creación del **Centro Poblado Vista Alegre**, jurisdicción del distrito de Pangoa.

#### CONSIDERANDO:

Que, de conformidad con el Art. 194° de la Constitución Política del Perú, 2modificado por la Ley de Reforma Constitucional No. 28607, concordante con el Art. II del Título Preliminar de la Ley 27972, Ley Orgánica de Municipalidades, las municipalidades provinciales y distritales son los órganos de gobierno local, y tienen autonomía política, económica y administrativa en los asuntos de su competencia.

Que, son funciones de la municipalidad en reconocer a las instituciones y organizaciones que realizan acción y promoción social concertado con el gobierno local; que sean indispensables para el desenvolvimiento y seguridad de la vida del vecindario; concordante con el Art. 73°, inciso 5) de la Ley Orgánica de Municipalidades N° 27972, que resalta la participación vecinal en promover, apoyar y reglamentar la participación vecinal en el desarrollo local;

Que, con fecha 10 de noviembre del 2010, en reunión general de la comunidad eligen a las autoridades de la comunidad de Vista Alegre, y solicitan su reconocimiento para los fines de gestión y desarrollo en bien de su comuna;

Con las facultades conferidas por la Ley Orgánica de Municipalidades N° 27972, artículo 20°;

#### SE RESUELVE:

ARTICULO PRIMERO.- RECONOCER al **Comité de Gestión para la Creación como CENTRO POBLADO VISTA ALEGRE**, jurisdicción del distrito de Pangoa, conformado por las siguientes personas:

- PRESIDENTE : Celestino. CAMARGO PONCE
- VICEPRESIDENTE: Nemesio, ALIAGA MANTARI
- SECRETARIO : Moises, FLORES SEGUIL
- TESORERO : Senobio, POLINARIO VELIZ
- VOCAL : Roberto, HINOSTROZA VELIZ

COPIA AUTENTICADA DE DOCUMENTO ORIGINAL  
Mercedes Palacios Flores  
FEDATARIA - A.  
MUNICIPALIDAD DISTRICTAL DE PANGOA

ARTICULO SEGUNDO.- Invocar a las instancias pertinentes, para el reconocimiento como tal, y se le otorgue las facilidades necesarias en las gestiones que conlleve para el progreso y desarrollo de su comunidad.

ARTICULO TERCERO.- Encargar al responsable de Demarcación Territorial la orientación y asesoramiento al comité, a fin de que cumplan con la normativa legal y lograr los objetivos en bien de su comuna.

Regístrese, Comuníquese y Publíquese.

MUNICIPALIDAD DISTRICTAL DE PANGOA  
*[Signature]*