






MINISTERIO DE ENERGÍA Y MINAS  
CONSEJO DE MINERÍA

**RESOLUCIÓN N° 116-2022-MINEM/CM**

Lima, 11 de marzo de 2022

**EXPEDIENTE** : "MADRE SELVA MAMA CELIA", código 04-00094-20  
**MATERIA** : Recurso de Revisión  
**PROCEDENCIA** : Instituto Geológico, Minero y Metalúrgico-INGEMMET  
**ADMINISTRADO** : Wilfredo Concha Camacho  
**VOCAL DICTAMINADOR** : Abogada Marilú Falcón Rojas





 I. **ANTECEDENTES**

1. Revisados los actuados, se tiene que el petitorio minero "MADRE SELVA MAMA CELIA", código 04-00094-20, fue formulado con fecha 13 de noviembre de 2020, por Wilfredo Concha Camacho, por una extensión de 100 hectáreas de sustancias no metálicas, ubicado en el distrito de San Salvador, provincia de Calca, departamento de Cusco.
2.  Mediante Informe N° 3652-2021-INGEMMET-DCM-UTO, de fecha 28 de abril de 2021, de la Unidad Técnico Operativa de la Dirección de Concesiones Mineras del Instituto Geológico, Minero y Metalúrgico-INGEMMET, se advierte que el petitorio minero "MADRE SELVA MAMA CELIA" se encuentra superpuesto parcialmente sobre el área del derecho minero vigente "SAN SALVADOR I 2008", código 04-00003-08. Por otro lado, revisada el área peticionada en la Carta Nacional Cusco, Hoja 28-S, elaborada por el Instituto Geográfico Nacional (IGN), se observa carretera afirmada, zona agrícola parcial y el río Vilcanota.
3.  Asimismo, señala el informe mencionado que observa, entre otros, que el petitorio minero "MADRE SELVA MAMA CELIA" se encuentra totalmente superpuesto al Paisaje Cultural Arqueológico e Histórico Valle Sagrado de los Incas, declarado con Resolución Directoral Nacional N° 988/INC, publicada en el Diario Oficial "El Peruano" el 13 de julio de 2006.
4.  En el precitado informe se señala que, de la revisión del expedientillo relacionado al Valle Sagrado de los Incas, código ZA000924, se tiene que mediante Informe N° 028-2009-INGEMMET-DC/UCA, de fecha 2 de marzo de 2009, sobre la información enviada por el Instituto Nacional de Cultura-INC (ahora Ministerio de Cultura) con Oficio N° 102-DRC-C/INC-2009, se opinó que el área en cuestión sea ingresada de manera referencial al Catastro de Áreas Restringidas. Asimismo, se informa que por Memorando N° 088-2009-INGEMMET/DC, de fecha 23 de marzo de 2009, la Dirección de Catastro del INGEMMET puso en conocimiento que los linderos del Valle Sagrado de los Incas fueron ingresados de manera provisional al Catastro de Áreas Restringidas.



MINISTERIO DE ENERGÍA Y MINAS  
CONSEJO DE MINERÍA

**RESOLUCIÓN N° 116-2022-MINEM/CM**

- 
5. Por último, en el Informe N° 3652-2021-INGEMMET-DCM-UTO, la autoridad minera advierte que mediante Informe N° 089-2019-INGEMMET-DC/UAR, de fecha 06 de mayo de 2019, se comunica que se accedió al portal web del Ministerio de Cultura, específicamente al Sistema de Información Geográfica de Arqueología (SIGDA), con la finalidad de obtener: a) La imagen satelital del perímetro del área restringida; b) Documentación correspondiente al plano N° PP-SDC-DA-061B-DRC-CUSCO-DIC-2011, ficha técnica y memoria descriptiva del área restringida. Luego de evaluada y procesada la información obtenida, se determinó que el polígono del Paisaje Cultural Arqueológico e Histórico Valle Sagrado de los Incas cumple con los requisitos que permiten su graficación en el Catastro de Áreas Restringidas a la Actividad Minera; concluyéndose que dicho paisaje cultural mantenga el carácter referencial en el referido catastro, tanto sobre la base de la información remitida con Oficio N° 102-DRC-C/INC-2009, actualmente transformada al Datum WGS84, como sobre la base de la información digital descargada del portal SIGDA. Por tanto, se determina que la superposición total del petitorio minero "MADRE SELVA MAMA CELIA" al Paisaje Cultural Arqueológico e Histórico Valle Sagrado de los Incas es referencial.
- 
6. A fojas 13 obra el plano catastral donde se observa la superposición antes mencionada.
7. Estando a lo expuesto, la Unidad Técnico Normativa de la Dirección de Concesiones Mineras, por Informe N° 5043-2021-INGEMMET-DCM-UTN, de fecha 05 de julio de 2021 (fs. 20 a 21), establece que respecto a la superposición total del petitorio minero "MADRE SELVA MAMA CELIA" al Paisaje Cultural Arqueológico e Histórico Valle Sagrado de los Incas, se ha advertido, en mérito a la información proporcionada por el Ministerio de Cultura, para que sea ingresada de manera referencial al Catastro de Áreas Restringidas, identificada con código ZA000924 en el Sistema de Derechos Mineros y Catastro SIDEMCAT. En virtud a la superposición total del petitorio minero antes mencionado al bien integrante del Patrimonio Cultural de la Nación referido, en aplicación de los principios de defensa y máxima protección del Patrimonio Cultural de la Nación, frente a cualquier duda o vacío normativo procede ordenar la cancelación del petitorio minero "MADRE SELVA MAMA CELIA".
- 
8. Mediante Resolución de Presidencia N° 1963-2021-INGEMMET/PE/PM, de fecha 08 de julio de 2021, de la Presidenta Ejecutiva del INGEMMET, se resuelve cancelar el petitorio minero "MADRE SELVA MAMA CELIA" por encontrarse superpuesto totalmente al Paisaje Cultural Arqueológico e Histórico Valle Sagrado de los Incas.
- 
9. Con Escrito N° 04-000088-21-T, de fecha 27 de julio de 2021, Wilfredo Concha Camacho interpone recurso de revisión contra la Resolución de Presidencia N° 1963-2021-INGEMMET/PE/PM, de fecha 08 de julio de 2021.
10. Por resolución de fecha 13 de setiembre de 2021, de la Presidenta Ejecutiva del INGEMMET, se resuelve conceder el recurso de revisión señalado en el numeral anterior y elevar el expediente del derecho minero "MADRE SELVA MAMA




MINISTERIO DE ENERGÍA Y MINAS  
CONSEJO DE MINERÍA



**RESOLUCIÓN N° 116-2022-MINEM/CM**

CELIA" al Consejo de Minería para los fines de su competencia; siendo remitido con Oficio N° 528-2021-INGEMMET-PE, de fecha 28 de setiembre de 2021.


**II. CUESTIÓN CONTROVERTIDA**

 Es determinar si procede o no la cancelación del petitorio minero "MADRE SELVA MAMA CELIA" por encontrarse superpuesto totalmente al Paisaje Cultural Arqueológico e Histórico Valle Sagrado de los Incas.

**III. NORMATIVIDAD APLICABLE**

  
 12. La Ley N° 23765, promulgada el 22 de diciembre de 1983, que declara que, la ciudad del Cusco (incluidos el Parque Arqueológico de Saqsaiwamán y demás grupos arqueológicos de la provincia del Cusco) y el Santuario Prehispánico o Parque Arqueológico de Macchupicchu son Patrimonio Cultural de la Nación, de conformidad con el artículo 36 de la Constitución y en concordancia con la "Convención sobre la Protección del Patrimonio Mundial Cultural y Natural" de la Organización de las Naciones Unidas para la Educación, la Ciencia y la Cultura (UNESCO), aprobada en París el 16 de Noviembre de 1972 y a la que el Perú se adhirió en virtud de la Resolución Legislativa N° 23349. Son igualmente Patrimonio Cultural de la Nación, los Parques Arqueológicos de Ollantaitambo, Pisaq, Pikillaqta y Tipón, otros grupos arqueológicos y demás zonas o bienes inmuebles históricos del departamento del Cusco declarados "zonas monumentales" o "monumentos", de conformidad con la ley.

13. La Resolución Directoral Nacional N° 988/INC, de fecha 22 de junio de 2006, publicada en el Diario Oficial "El Peruano" el 13 de julio del 2006, que declara Patrimonio Cultural de la Nación al Valle Sagrado de los Incas, paisaje cultural arqueológico e histórico, ubicado entre las provincias de Urubamba, Calca, Paucartambo, Anta y Quispicanchis, Región Cusco.

 14. El sub numeral 1.2 del numeral 1 del artículo IV del Título Preliminar del Texto Único Ordenado de la Ley N° 27444, Ley del Procedimiento Administrativo General, aprobado por Decreto Supremo N° 004-2019-JUS, que regula el Principio del Debido Procedimiento, señalando que los administrados gozan de los derechos y garantías implícitos al debido procedimiento administrativo. Tales derechos y garantías comprenden, de modo enunciativo mas no limitativo, el derecho a ser notificados; a acceder al expediente; a refutar los cargos imputados; a exponer argumentos y a presentar alegatos complementarios; a ofrecer y a producir pruebas; a solicitar el uso de la palabra cuando corresponda; a obtener una decisión motivada, fundada en derecho emitida por autoridad competente, y en un plazo razonable; y, a impugnar las decisiones que los afecte.


15.. El sub numeral 1.11 del numeral 1 del artículo IV del Título Preliminar del Texto Único Ordenado de la Ley N° 27444, referente al Principio de Verdad Material, que señala que, en el procedimiento, la autoridad administrativa competente deberá verificar plenamente los hechos que sirven de motivo a sus decisiones, para lo cual deberá adoptar todas las medidas probatorias necesarias




MINISTERIO DE ENERGÍA Y MINAS  
CONSEJO DE MINERÍA

**RESOLUCIÓN N° 116-2022-MINEM/CM**

autorizadas por la ley, aun cuando no hayan sido propuestas por los administrados o hayan acordado eximirse de ellas.

- 
16. El numeral 3) del artículo 148 del Texto Único Ordenado de la Ley General de Minería, aprobado por Decreto Supremo N° 014-92-EM, que establece que, son nulos de pleno derecho los actos administrativos dictados prescindiendo de las normas esenciales del procedimiento, y de la forma prescrita por la ley.
  17. El artículo 149 del Texto Único Ordenado de la Ley General de Minería que establece que, la autoridad minera declarará la nulidad de actuados, de oficio o a petición de parte, en caso de existir algún vicio sustancial, reponiendo la tramitación al estado en que se produjo el vicio, pero subsistirán las pruebas y demás actuaciones a las que no afecte dicha nulidad.


**IV. ANÁLISIS DE LA CUESTIÓN CONTROVERTIDA**

- 
21. De la revisión de actuados, se tiene que la Unidad Técnico Operativa de la Dirección de Concesiones Mineras, mediante Informe N° 3652-2021-INGEMMET-DCM-UTO, de fecha 28 de abril de 2021, observó que el petitorio minero no metálico "MADRE SELVA MAMA CELIA" se superpone totalmente al Paisaje Cultural Arqueológico e Histórico Valle Sagrado de los Incas, sin embargo, determinó que dicha superposición es referencial.
  24. Se adjunta en esta instancia, copia del Oficio N° 314-2019-INGEMMET/DC, de fecha 08 de mayo de 2019, obtenido del expediente del área restringida a la actividad minera Valle Sagrado de los Incas (código ZA000924), a través del Sistema de Consulta de Derecho Minero y Catastro del INGEMMET, el cual fue remitido por la Dirección de Catastro Minero del INGEMMET a la Dirección de Catastro y Saneamiento Físico Legal del Ministerio de Cultura, respecto al polígono correspondiente al Paisaje Cultural Arqueológico e Histórico Valle Sagrado de los Incas, toda vez que dicha dirección con Oficios N° 602-2013-DSFL-DGPA/MC del 15 de noviembre de 2013 y N° 1292-2015-DSFL-DGPA/MC del 24 de agosto de 2015, manifestó que no se tenía elaborado el plano de delimitación y no se podía realizar la elaboración del plano perimétrico del mencionado monumento arqueológico prehistórico. Con relación a ello, en el Catastro de Áreas Restringidas a la Actividad Minera del INGEMMET se encuentra ingresado de manera diferenciada, tanto el polígono que proviene de la información adjunta al Oficio N° 102-DRC-C/INC-2009 del 11 de febrero de 2009 como el polígono obtenido de la información digital descargada del Sistema de Información Geográfica de Arqueología (SIGDA). Efectuado el análisis gráfico comparativo entre ambos polígonos, se advierten diferencias en área y forma.
  25. En tal sentido, la Dirección de Catastro Minero del INGEMMET solicita se informe lo siguiente: a) Si la versión que actualmente publicita el SIGDA del Paisaje Cultural Arqueológico e Histórico Valle Sagrado de los Incas levanta los reparos señalados, en cuanto a que no se tiene elaborado o no se puede elaborar el plano de delimitación correspondiente al área en cuestión; y si ésta fue aprobada mediante acto resolutivo administrativo o responde a una propuesta de delimitación; b) Si existen consideraciones legales para la protección del área antes mencionada respecto de la información cartográfica





MINISTERIO DE ENERGÍA Y MINAS  
CONSEJO DE MINERÍA

**RESOLUCIÓN N° 116-2022-MINEM/CM**



que viene publicitando el SIGDA, en caso no cuente con un acto resolutorio administrativo que lo apruebe. Es así que, de acuerdo a la información proporcionada, la Dirección de Catastro Minero tomará la decisión de mantener o retirar del Catastro de Áreas Restringidas a la Actividad Minera, la información remitida en su momento, mediante Oficio N° 102-DRC-C/INC-2009 de la Dirección Regional de Cultura de Cusco del Instituto Nacional de Cultura. Asimismo, resulta importante contar con la información solicitada, pues permitiría aplicar la obligación de respeto de la integridad de monumentos arqueológicos o históricos, a efectos de quedar "excluida" para fines de concesión minera las áreas que correspondan a los referidos inmuebles prehispánicos, donde no serán aplicables los derechos que se le otorga a la concesión minera.

- 
26. En respuesta a lo solicitado, la Dirección de Catastro y Saneamiento Físico Legal del Ministerio de Cultura, con Oficio N° D000084-2019-DSFL/MC, de fecha 28 de mayo de 2019, cuya copia se agrega en esta instancia, señala que la versión publicitada en el SIGDA del Paisaje Cultural Arqueológico e Histórico Valle Sagrado de los Incas es referencial, debido a que aún no se ha validado la delimitación que contiene el expediente técnico del monumento arqueológico prehistórico en mención porque dentro del polígono se incluyeron cascos urbanos, ríos, quebradas, lagunas, vías de comunicación, carreteras, etc., que por ser bienes de dominio público sujetos a regímenes normativos, que no son de competencia del Ministerio de Cultura, tienen que ser excluidos del área intangible para el saneamiento físico legal de la misma. Asimismo, indica que actualmente, el Paisaje Cultural Arqueológico e Histórico Valle Sagrado de los Incas no cuenta con expediente técnico aprobado; sin embargo, cuenta con declaratoria como Patrimonio Cultural de la Nación, lo cual le confiere protección legal, conforme lo prevé el artículo 21 de la Constitución Política del Estado, concordante con las disposiciones pertinentes de la Ley N° 28296, Ley General del Patrimonio Cultural de la Nación.

- 
27. En consecuencia, al haberse cancelado el petitorio minero "MADRE SELVA MAMA CELIA" por encontrarse superpuesto totalmente al Paisaje Cultural Arqueológico e Histórico Valle Sagrado de los Incas, sin que la autoridad minera haya contado con el respectivo plano de delimitación, a fin de poder verificar plenamente el grado de superposición del derecho minero a la referida área restringida, se generó un vicio de procedimiento insalvable e insubsanable, que se tipifica en el presupuesto del numeral 3) del artículo 148 del Texto Único Ordenado de la Ley General de Minería.

28. Cabe precisar que, cuando el pronunciamiento del colegiado esté encaminado a declarar la nulidad de oficio de la resolución venida en revisión, carece de objeto pronunciamiento alguno sobre el escrito del recurso de revisión presentado.

**V. CONCLUSIÓN**

Por lo expuesto, en aplicación del artículo 149 del Texto Único Ordenado de la Ley General de Minería, el Consejo de Minería debe declarar la nulidad de oficio de la Resolución de Presidencia N° 1963-2021-INGEMMET/PE/PM, de fecha 08 de julio de 2021, de la Presidenta Ejecutiva del Instituto Geológico, Minero y Metalúrgico-





MINISTERIO DE ENERGÍA Y MINAS  
CONSEJO DE MINERÍA

**RESOLUCIÓN N° 116-2022-MINEM/CM**

INGEMMET, que cancela el petitorio minero "MADRE SELVA MAMA CELIA"; debiéndose reponer la causa al estado que la autoridad minera oficie al Ministerio de Cultura, a fin de que remita el plano de delimitación del Paisaje Cultural Arqueológico e Histórico Valle Sagrado de los Incas. Hecho, resolver de acuerdo a ley.

Sin objeto pronunciarse sobre el recurso de revisión interpuesto.


Estando al dictamen de la vocal informante y con el voto aprobatorio de los miembros del Consejo de Minería que suscriben;

**SE RESUELVE:**


**PRIMERO.** - Declarar la nulidad de oficio de la Resolución de Presidencia N° 1963-2021-INGEMMET/PE/PM, de fecha 08 de julio de 2021, de la Presidenta Ejecutiva del Instituto Geológico, Minero y Metalúrgico-INGEMMET, que cancela el petitorio minero "MADRE SELVA MAMA CELIA"; debiéndose reponer la causa al estado que la autoridad minera oficie al Ministerio de Cultura, a fin de que remita el plano de delimitación del Paisaje Cultural Arqueológico e Histórico Valle Sagrado de los Incas. Hecho, resolver de acuerdo a ley.

**SEGUNDO.** - Sin objeto pronunciarse sobre el recurso de revisión interpuesto.

Regístrese, Comuníquese y Archívese.

  
ABOG. CECILIA ORTIZ PECOL  
PRESIDENTA

  
ABOG. MIRELLA FALCON ROJAS  
VICEPRESIDENTA

  
ING. FERNANDO GALA SOLDEVILLA  
VOCAL

  
ABOG. PEDRO EFFIO YAIPEN  
VOCAL

  
ABOG. ELIZABETH QUIROZ VERA TUDELA  
SECRETARIO RELATOR LETRADO (a.i.)