



PERÚ

Ministerio  
de Transportes  
y Comunicaciones

Viceministerio  
de Transportes

Provías Nacional

## LOGROS DE GESTIÓN

### **PAVIMENTADO DE LA RED VIAL NACIONAL PERIODO AGOSTO 2011 - DICIEMBRE 2013**

### RED VIAL NACIONAL

Kilómetros

SUPERFICIE DE RODADURA	A JUL 2011	A DIC 2013	PAVIMENTADO AGO 2011 - DIC 2013
<b>Pavimentado</b>	<b>12,358</b>	<b>15,906</b>	<b>3,548</b>
Asfaltado	11,951	13,306	1,356
Solución básica	407	2,599	2,193
<b>No Pavimentado</b>	<b>10,714</b>	<b>9,100</b>	
<b>Total Existente</b>	<b>23,072</b>	<b>25,005</b>	

Fuente: PVN-OPEI (20140210). Inventario Vial Básico 2010 DGCF-MTC.

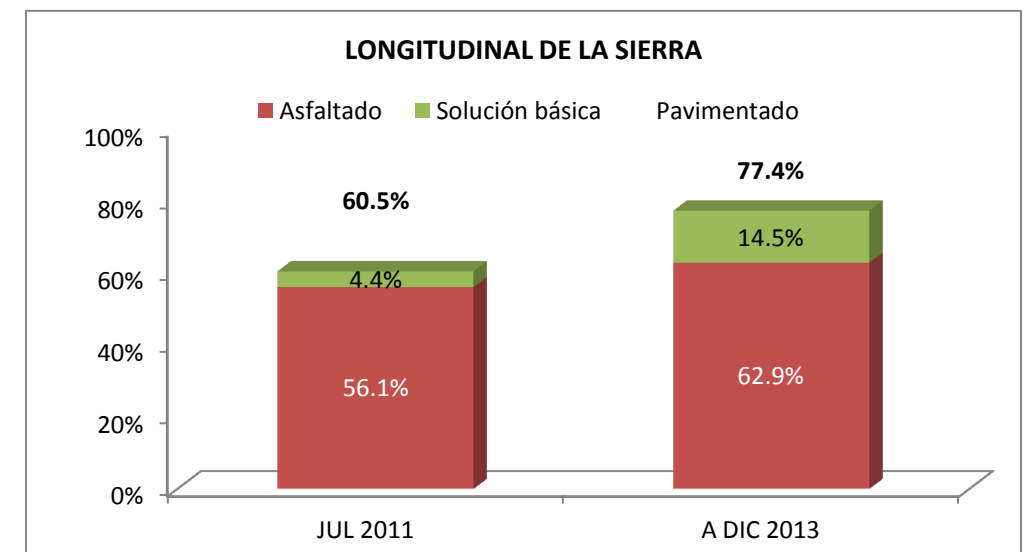
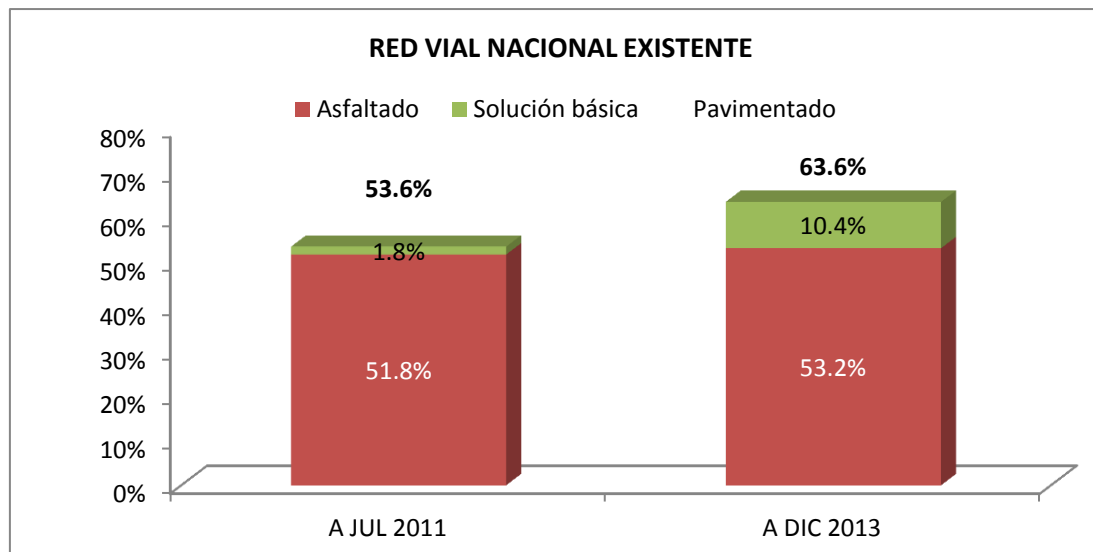
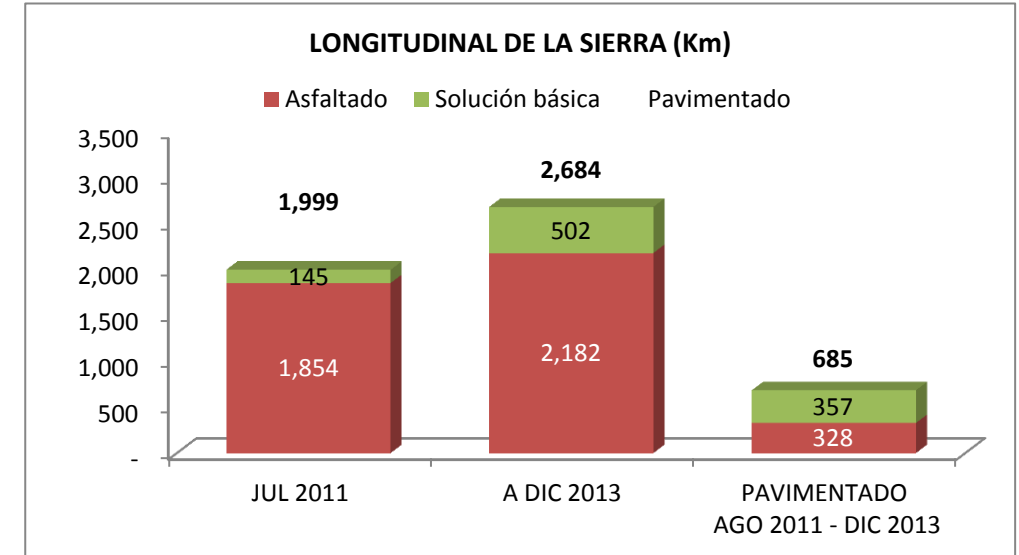
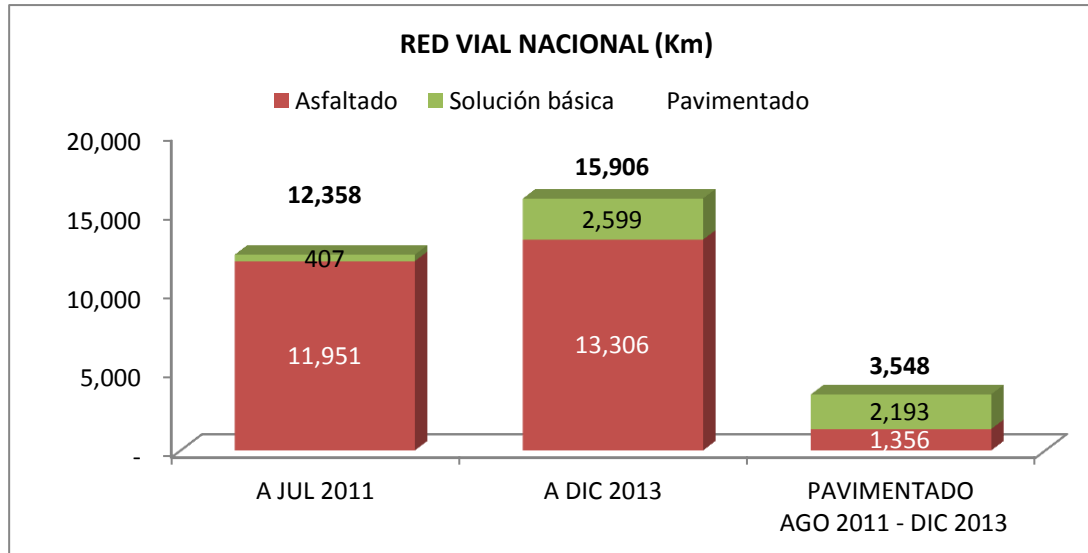
### LONGITUDINAL DE LA SIERRA

Kilómetros

SUPERFICIE DE RODADURA	JUL 2011	A DIC 2013	PAVIMENTADO AGO 2011 - DIC 2013
<b>Pavimentado</b>	<b>1,999</b>	<b>2,684</b>	<b>685</b>
Asfaltado	1,854	2,182	328
Solución básica	145	502	357
<b>No Pavimentado</b>	<b>1,306</b>	<b>786</b>	
<b>Total Existente</b>	<b>3,305</b>	<b>3,470</b>	

Fuente: PVN-OPEI (20140210). Inventario Vial Básico 2010 DGCF-MTC.

F20140318



**REHABILITACIÓN Y MEJORAMIENTO DE LA RED VIAL NACIONAL  
AGO 2011 - DIC 2013**

Nº	PFIS	TRAMO	SNIP	RyM (Km)	REH. (Km)	MEJ. (Km)	LS MEJ. (Km)	INICIO	FIN	CONTRATO	FECHA
14	0915	0063508 Construccion Y Mejoramiento De La Carretera Ilave-mazocruz, Tramo Ilave-checca	15270	10.0	10.0	-		ago/12	ago/13	060-2012-MTC/20	ago/12
15	0230	0047552 Alfamayo Chaullay Quillabamba	6655	54.1		54.1		abr/10	ago/13	074-2010-MTC/20	mar/10
16	0774	0052664 Puente Reither - Puente Paucartambo - Villarica	2941	39.4		39.4		abr/11	ago/13	189-2010-MTC/20	dic/10
17	0244	0052670 Quinoa San Francisco Km 26 Al 78 500.	16256	50.9		50.9		abr/11	ago/13	182-2010-MTC/20	dic/10
18	0811	0047931 Ayacucho Abancay Km. 50 000 Km. 98 800	13558	48.8	-	48.8	48.8	abr/12	sep/13	092-2011-MTC/20	dic/11
19	0446	0094785 Rehabilitacion Y Mejoramiento Carretera Cajamarca - Celendin - Balzas, Tr. Km 52 - Celendin	4653	42.8	-	42.8		dic/11	nov/13	070-2011-MTC/20	sep/11
20	0217	0052662 Puente Pizana Tocache	2794	37.7	0.3	37.4		jun/12	nov/13	036-2012-MTC/20	may/12
21	0947	0051382 Llama - Cochabamba	10447	60.5	-	60.5		dic/10	nov/13	134-2010-MTC/20	ago/10
22	0862	0055994 Mejoramiento Carretera Mala Calango La Capilla	63404	25.5	3.8	21.7		ago/12	dic/13	040-2012-MTC/20	may/12
23	0110	0055846 Reh. Y Mej. Tr. San Ignacio Puente Integracion	8880	46.0	4.4	41.6		mar/12	dic/13	082-2011-MTC/20	nov/11
24	0799	Carretera Sambarai - Dv. Puente Echarati	23461	21.3	0.1	21.2		sep/10	dic/13	CC N° 009-2012-MTC/20	jul/12
1		IIRSA Norte, (Paita - Yurimaguas)		40.8	-	40.8	30.7		dic/13		
2		IIRSA Sur, Tr. 2 (Urcos - Inambari)		60.5	-	60.5			dic/13		
3		IIRSA Sur, Tr. 3 (Inambari - Iñapari)		1.2	-	1.2			dic/13		
4		IIRSA Sur, Tr. 4 (Azangaro - Inambari)		65.3	-	65.3			dic/13		
5		Red Vial Nº 6, Tr. Puente Pucusana - Cerro Azul - Ica		19.2	-	19.2			dic/13		
6		IIRSA Sur, Tr. 1 (Marcona - Urcos)		0.4	-	0.4			dic/13		
7		IIRSA Sur, Tr. 5 (Matarani - Azángaro / Ilo - Juliaca)		37.5	-	37.5			dic/13		
8		Ovalo Chancay - Huaral - Acos (Programa Costa Sierra)		35.4	-	35.4			dic/13		
9		Nuevo Mocupe - Cayalti - Oyotun (Programa Costa Sierra)		35.0	-	35.0			dic/13		
<b>REHABILITACIÓN Y MEJORAMIENTO</b>				<b>732.2</b>	<b>18.6</b>	<b>713.6</b>	<b>79.5</b>				

**NOTA: Obras terminadas el año 2013**

**437.0      18.6      418.4**

Nota: El mejoramiento (y construcción) de carreteras es el cambio de estándar o nuevos pavimentos asfaltados (carpeta asfáltica en caliente)  
La Rehabilitación consiste en devolver el estándar inicial de las carreteras asfaltadas (no son nuevos pavimentos asfaltados)

F20140318

**MEJORAMIENTO DE LA RVN CON PAVIMENTO ECONÓMICO  
AGO 2011 - DIC 2013**

Nº	CONTRATO DE CONSERVACIÓN POR NIVELES DE SERVICIO - TRAMO	A Jul 2011	LS A Jul 2011	Ago 2011 - Dic 2013	LS Ago 2011 - Dic 2013	A Dic 2013	LS A Dic 2013	2010	2011	2012	2013	A Dic 2013
<b>1</b>	<b>004-2010-MTC/20</b>	<b>4.9</b>	<b>-</b>	<b>171.3</b>	<b>-</b>	<b>176.2</b>	<b>-</b>	<b>-</b>	<b>184.0</b>	<b>-7.9</b>	<b>-</b>	<b>176.2</b>
	Comas - Pte. Carrizales	-	-	81.7	-	81.7	-	-	81.7	-	-	81.7
	Km. 6+00-Comas	0.7	-	47.6	-	48.3	-	-	48.3	-	-	48.3
	San Pedro-Satipo	3.0	-	9.0	-	12.1	-	-	11.6	0.5	-	12.1
	Satipo- San Martin de Pangoa	1.1	-	32.9	-	34.1	-	-	42.4	-8.4	-	34.1
<b>2</b>	<b>010-2010-MTC/20</b>	<b>6.2</b>	<b>6.2</b>	<b>53.0</b>	<b>53.0</b>	<b>59.2</b>	<b>59.2</b>	<b>-</b>	<b>59.2</b>	<b>-</b>	<b>-</b>	<b>59.2</b>
	Cruce a Jes-s (1309 km) - Cajamarca	4.5	4.5	1.2	1.2	5.7	5.7	-	5.7	-	-	5.7
	Huamachuco - Cajabamba	1.7	1.7	51.8	51.8	53.5	53.5	-	53.5	-	-	53.5
<b>3</b>	<b>013-2010-MTC/20</b>	<b>-</b>	<b>-</b>	<b>41.9</b>	<b>41.9</b>	<b>41.9</b>	<b>41.9</b>	<b>-</b>	<b>41.9</b>	<b>-</b>	<b>-</b>	<b>41.9</b>
	Emp. 3N-Chiquian - Aquia - Emp 3n	-	-	41.9	41.9	41.9	41.9	-	41.9	-	-	41.9
<b>4</b>	<b>015-2013-MTC/20</b>	<b>-</b>	<b>-</b>	<b>96.7</b>	<b>-</b>	<b>96.7</b>	<b>-</b>	<b>-</b>	<b>-</b>	<b>-</b>	<b>96.7</b>	<b>96.7</b>
	Emp.PE35(Ayacucho) Emp.PE-35(Ocros)	-	-	78.7	-	78.7	-	-	-	-	78.7	78.7
	Pomabamba - Emp.PE 32A (Chalco)	-	-	18.0	-	18.0	-	-	-	-	18.0	18.0
<b>5</b>	<b>033-2012-MTC/20</b>	<b>-</b>	<b>-</b>	<b>210.6</b>	<b>-</b>	<b>210.6</b>	<b>-</b>	<b>-</b>	<b>-</b>	<b>40.1</b>	<b>170.6</b>	<b>210.6</b>
	Celendin - Balsas - Calla Calla - Leymebamba-Dv. Chachapoyas	-	-	210.6	-	210.6	-	-	-	40.1	170.6	210.6
<b>6</b>	<b>034-2010-MTC/20</b>	<b>20.3</b>	<b>-</b>	<b>150.7</b>	<b>-</b>	<b>171.0</b>	<b>-</b>	<b>-</b>	<b>121.2</b>	<b>49.8</b>	<b>-</b>	<b>171.0</b>
	Emp PE-1N(Chiclayo) - Chongoyape	20.3	-	47.4	-	67.6	-	-	60.9	6.7	-	67.6
	Pte. Cumbil -Santa Cruz	-	-	60.3	-	60.3	-	-	60.3	-	-	60.3
	Santa Cruz - Emp. 5N	-	-	43.0	-	43.0	-	-	-	43.0	-	43.0
<b>7</b>	<b>035-2012-MTC/20</b>	<b>33.8</b>	<b>33.8</b>	<b>83.1</b>	<b>83.1</b>	<b>116.9</b>	<b>116.9</b>	<b>-</b>	<b>33.8</b>	<b>43.2</b>	<b>39.9</b>	<b>116.9</b>
	Izcuchaca - Mayocc	33.8	33.8	83.1	83.1	116.9	116.9	-	33.8	43.2	39.9	116.9
<b>8</b>	<b>042_2010-MTC/20</b>	<b>0.9</b>	<b>-</b>	<b>212.6</b>	<b>-</b>	<b>213.5</b>	<b>-</b>	<b>-</b>	<b>38.2</b>	<b>165.4</b>	<b>9.9</b>	<b>213.5</b>
	Pto. Bermudez_Von Humboldt	0.0	-	175.3	-	175.3	-	-	0.0	166.5	8.8	175.3
	San Juan de Cacazu_Pto. Bermudez	-	-	1.2	-	1.2	-	-	1.2	-1.2	1.2	1.2
	Villarica_San Juan de Cacazu	0.8	-	36.2	-	37.0	-	-	37.0	-	-	37.0
<b>9</b>	<b>057-2010-MTC/20</b>	<b>8.0</b>	<b>-</b>	<b>80.7</b>	<b>-</b>	<b>88.7</b>	<b>-</b>	<b>12.2</b>	<b>-</b>	<b>62.8</b>	<b>13.7</b>	<b>88.7</b>
	Caspizapa_Picota	8.0	-	4.3	-	12.2	-	12.2	-	-	-	12.2
	Perlamayo_Campanilla	-	-	20.1	-	20.1	-	-	-	20.1	-	20.1
	Pizana_Perlamayo	-	-	56.4	-	56.4	-	-	-	42.7	13.7	56.4
<b>10</b>	<b>068-2010-MTC/20</b>	<b>4.2</b>	<b>-</b>	<b>207.5</b>	<b>-</b>	<b>211.8</b>	<b>-</b>	<b>-</b>	<b>179.5</b>	<b>21.7</b>	<b>10.5</b>	<b>211.8</b>
	Huancavelica-Ticrapo	4.2	-	148.3	-	152.5	-	-	120.3	21.7	10.5	152.5
	Santa InÚs - Rumichaca	-	-	30.2	-	30.2	-	-	30.2	-	-	30.2
	Ticrapo - Pampano	-	-	29.0	-	29.0	-	-	29.0	-	-	29.0
<b>11</b>	<b>069-2012-MTC/20</b>	<b>-</b>	<b>-</b>	<b>62.8</b>	<b>41.3</b>	<b>62.8</b>	<b>41.3</b>	<b>-</b>	<b>-</b>	<b>-</b>	<b>62.8</b>	<b>62.8</b>
	Puesta Vado Grande - Socchabamba	-	-	41.3	41.3	41.3	41.3	-	-	-	41.3	41.3
	San Jose de Alto - EMP. PE 5N (Ambato)	-	-	21.5	-	21.5	-	-	-	-	21.5	21.5
<b>12</b>	<b>070-2012-MTC/20</b>	<b>-</b>	<b>-</b>	<b>21.6</b>	<b>-</b>	<b>21.6</b>	<b>-</b>	<b>-</b>	<b>-</b>	<b>-</b>	<b>21.6</b>	<b>21.6</b>
	Emp. PE 3S (Abra Toccto) - Morochuco - Huancapi - Taca	-	-	21.6	-	21.6	-	-	-	-	21.6	21.6
<b>13</b>	<b>081-2010-MTC/20</b>	<b>2.1</b>	<b>-</b>	<b>338.2</b>	<b>-</b>	<b>340.4</b>	<b>-</b>	<b>-</b>	<b>2.1</b>	<b>338.2</b>	<b>-</b>	<b>340.4</b>
	Chalhuahuacho-Santo TomBs	1.5	-	93.1	-	94.6	-	-	1.5	93.1	-	94.6
	Chuquibambilla - Lambrama	-	-	65.1	-	65.1	-	-	-	65.1	-	65.1
	Lambrama - Abancay	-	-	36.0	-	36.0	-	-	-	36.0	-	36.0
	Santo TomBs - Espinar	0.6	-	144.1	-	144.7	-	-	0.6	144.1	-	144.7
<b>14</b>	<b>094-2010-MTC/20</b>	<b>-</b>	<b>-</b>	<b>106.5</b>	<b>-</b>	<b>106.5</b>	<b>-</b>	<b>-</b>	<b>-</b>	<b>89.0</b>	<b>17.5</b>	<b>106.5</b>
	Chachapoyas - Molinopampa	-	-	40.0	-	40.0	-	-	-	40.0	-	40.0
	Molinopampa-Rodriguez de Mendoza	-	-	36.7	-	36.7	-	-	-	31.0	5.7	36.7
	Rodriguez de Mendoza - Km 120	-	-	29.8	-	29.8	-	-	-	18.0	11.8	29.8
<b>15</b>	<b>096-2010-MTC/20</b>	<b>0.4</b>	<b>0.4</b>	<b>89.2</b>	<b>89.2</b>	<b>89.6</b>	<b>89.6</b>	<b>-</b>	<b>79.9</b>	<b>9.7</b>	<b>-</b>	<b>89.6</b>
	Cochabamba - Cutervo	0.2	0.2	29.2	29.2	29.4	29.4	-	29.3	0.1	-	29.4
	Cutervo - Emp. IIRSA Norte	0.3	0.3	60.0	60.0	60.2	60.2	-	50.6	9.6	-	60.2
<b>16</b>	<b>109-2009-MTC/20</b>	<b>3.1</b>	<b>-</b>	<b>174.4</b>	<b>-</b>	<b>177.4</b>	<b>-</b>	<b>-</b>	<b>143.0</b>	<b>34.4</b>	<b>-</b>	<b>177.4</b>
	Cuyo Cuyo - Sandia	2.0	-	29.5	-	31.5	-	-	31.5	-	-	31.5
	Putina - Cuyo Cuyo	1.0	-	106.0	-	107.0	-	-	72.6	34.4	-	107.0
	Sandia-Quiquirá	-	-	38.9	-	38.9	-	-	38.9	-	-	38.9
<b>17</b>	<b>132-2009-MTC/20</b>	<b>18.0</b>	<b>-</b>	<b>43.1</b>	<b>-</b>	<b>61.1</b>	<b>-</b>	<b>-</b>	<b>18.0</b>	<b>43.1</b>	<b>-</b>	<b>61.1</b>
	DV. Quillabamba - Puerto Ene - Pta. carretera	17.3	-	42.3	-	59.6	-	-	17.3	42.3	-	59.6
	Kimhiri - Dv. Quillabamba	0.6	-	0.8	-	1.4	-	-	0.6	0.8	-	1.4
<b>18</b>	<b>255-2008-MTC/20</b>	<b>104.6</b>	<b>104.6</b>	<b>48.6</b>	<b>48.6</b>	<b>153.2</b>	<b>153.2</b>	<b>142.3</b>	<b>10.9</b>	<b>-</b>	<b>-</b>	<b>153.2</b>
	Kotosh - La Unión	92.0	92.0	36.9	36.9	128.9	128.9	128.9	-	-	-	128.9
	La Unión - Dv Antamina	1.9	1.9	11.5	11.5	13.4	13.4	13.4	-	-	-	13.4
	La Union - Huallanca	10.8	10.8	0.1	0.1	10.9	10.9	-	10.9	-	-	10.9
<b>19</b>	<b>288-2007-MTC/20</b>	<b>200.4</b>	<b>-</b>	<b>-</b>	<b>-</b>	<b>200.4</b>	<b>-</b>	<b>200.4</b>	<b>-</b>	<b>-0.0</b>	<b>0.0</b>	<b>200.4</b>
	Pacarñn - Ronchas	200.4	-	-	-	200.4	-	200.4	-	-0.0	0.0	200.4
	<b>SOLUCION BASICA</b>	<b>406.8</b>	<b>145.0</b>	<b>2,192.6</b>	<b>357.1</b>	<b>2,599.4</b>	<b>502.1</b>	<b>354.9</b>	<b>911.8</b>	<b>889.5</b>	<b>443.2</b>	<b>2,599.4</b>

**MANTENIMIENTO PERIÓDICO DE LA RVN PAVIMENTADA  
AGO 2011 - DIC 2013**

Nº	CONTRATO DE CONSERVACIÓN POR NIVELES DE SERVICIO - TRAMO	Ene 2010 - Jul 2011	Ago 2011 - Dic 2013	Ene 2010 - Dic 2013	2010	2011	2012	2013	A Dic 2013
1	<b>004-2010-MTC/20</b>	5.8	-	5.8	-	5.8	-	-	5.8
	Emp PE-035 - Km. 6+00	5.8	-	5.8	-	5.8	-	-	5.8
2	<b>010-2010-MTC/20</b>	180.6	-	180.6	-	180.6	-	-	180.6
	Cajabamba - San Marcos	57.9	-	57.9	-	57.9	-	-	57.9
	Emp. PE-1N (Trujillo) - Shiran Dv Otuzco	70.4	-	70.4	-	70.4	-	-	70.4
	Huamachuco - Cajabamba	0.0	-	0.0	-	0.0	-	-	0.0
	San Marcos-Cruce a Jes-s (1309)	52.3	-	52.3	-	52.3	-	-	52.3
3	<b>013-2010-MTC/20</b>	-	218.9	218.9	-	218.9	-	-	218.9
	Caraz-Molinopampa	-	18.6	18.6	-	18.6	-	-	18.6
	Conococha - Huaraz	-	76.3	76.3	-	76.3	-	-	76.3
	Huaraz - Caraz	-	66.5	66.5	-	66.5	-	-	66.5
	Km. 64+000-Conococha	-	57.5	57.5	-	57.5	-	-	57.5
4	<b>022-2011-MTC/20</b>	155.0	22.4	177.4	155.0	-	22.4	-	177.4
	Cajamarca - Chilete: Tr. 2, Ciudad de Dios Km 155 - Km 176	-	22.4	22.4	-	-	22.4	-	22.4
	Carretera Chilete - Cajamarca. 2-Etapa	63.3	-	63.3	63.3	-	-	-	63.3
	Carretera Ciudad de Dios - Chilete; 1era Etapa	91.7	-	91.7	91.7	-	-	-	91.7
5	<b>033-2012-MTC/20</b>	-	49.1	49.1	-	-	1.4	47.7	49.1
	Dv. Chachapoyas - Chachapoyas	-	14.5	14.5	-	-	1.4	13.1	14.5
	Dv. Chachapoyas - Pedro Ruiz	-	34.7	34.7	-	-	-	34.7	34.7
6	<b>035-2012-MTC/20</b>	-	29.0	29.0	-	-	24.8	4.2	29.0
	Huancayo - Imperial	-	29.0	29.0	-	-	24.8	4.2	29.0
7	<b>037-2010-MTC/20</b>	-	168.9	168.9	-	168.9	-	-	168.9
	Dv. Bayobar - Bappo - Sechura - Piura - Dv. Bayovar	-	121.7	121.7	-	121.7	-	-	121.7
	Via de Evitamiento Chiclayo - Dv. Bayovar	-	47.2	47.2	-	47.2	-	-	47.2
8	<b>042-2010-MTC/20</b>	-	44.0	44.0	-	-	44.0	-	44.0
	Pte. Paucartambo-Oxapampa	-	44.0	44.0	-	-	44.0	-	44.0
9	<b>044-2010-MTC/20</b>	50.1	179.5	229.5	50.1	146.7	32.8	-	229.5
	Carretera las Vegas - Tarma - La Merced - Puente Raither. 1era Etapa	50.1	32.8	82.9	50.1	-	32.8	-	82.9
	Dv. Las Vegas - Tarma - la Merced - Satipo ( Tramo2)	-	146.7	146.7	-	146.7	-	-	146.7
10	<b>049-2010-MTC/20</b>	-	303.9	303.9	-	264.8	39.2	-	303.9
	Dv. Paita - Sullana - Dv. Talara	-	32.2	32.2	-	-	32.2	-	32.2
	Sullana - Aguas Verdes	-	271.7	271.7	-	264.8	6.9	-	271.7
11	<b>055-2011-MTC/20</b>	-	366.2	366.2	-	148.0	218.2	-	366.2
	Pisco - Emp PE-28A	-	30.3	30.3	-	-	30.3	-	30.3
	Pte. Choclococha - Ayacucho	-	172.8	172.8	-	-	172.8	-	172.8
	San Clemente - Pte. Choclococha	-	163.1	163.1	-	148.0	15.1	-	163.1
12	<b>057_2010-MTC/20</b>	-	30.1	30.1	-	-	30.1	-	30.1
	Pte. Porongo_Tocache	-	30.1	30.1	-	-	30.1	-	30.1
13	<b>082-2010-MTC/20</b>	-	379.1	379.1	-	379.1	-	-	379.1
	Carretera Guadalupe - Ica - Palpa - Atico	-	379.1	379.1	-	379.1	-	-	379.1
14	<b>096-2010-MTC/20</b>	-	74.1	74.1	-	-	74.1	-	74.1
	Chamaya - Perico	-	74.1	74.1	-	-	74.1	-	74.1
15	<b>104-2010-MTC/20</b>	-	420.7	420.7	-	58.0	362.8	-	420.7
	Cachimayo - Chincheros - Urubamba	-	44.9	44.9	-	-	44.9	-	44.9
	Cusco - Pisac	-	33.7	33.7	-	-	33.7	-	33.7
	Huacarpay - Pisac - Huaran	-	58.0	58.0	-	58.0	-	-	58.0
	Huaran - Ollantaytambo - Alfamayo	-	112.8	112.8	-	-	112.8	-	112.8
	Urcos - La Raya	-	128.4	128.4	-	-	128.4	-	128.4
	Yauri - Sicuani (IV yV)	-	42.9	42.9	-	-	42.9	-	42.9
16	<b>109-2009-MTC/20</b>	54.4	-	54.4	-	54.4	-	-	54.4
	Juliaca-Dv. Huancane - HuancanÚ	54.4	-	54.4	-	54.4	-	-	54.4
17	<b>114-2009-MTC/20</b>	251.9	-	251.9	-	251.9	-	-	251.9
	Mocce - Olmos	85.6	-	85.6	-	85.6	-	-	85.6
	Via de Evitamiento Chiclayo - Dv. Bayovar	166.3	-	166.3	-	166.3	-	-	166.3
18	<b>145-2009-MTC/20-Term</b>	-	365.2	365.2	-	227.8	137.4	-	365.2
	Chicrin_ Huan-co	-	77.7	77.7	-	77.7	-	-	77.7
	Huayre - Chicrin	-	78.1	78.1	-	78.1	-	-	78.1
	Huánuco Pte. Rancho	-	23.5	23.5	-	-	23.5	-	23.5
	La Oroya - Huayre	-	72.0	72.0	-	72.0	-	-	72.0
	Pte. Rancho_ Dv. Tingo Maria	-	98.0	98.0	-	-	98.0	-	98.0
	Tingo Maria- Dv. Tocache	-	16.0	16.0	-	-	16.0	-	16.0
19	<b>146-2010-MTC/20</b>	54.1	139.2	193.3	54.1	101.8	37.4	-	193.3
	Carretera Puno - Ilave	54.1	-	54.1	54.1	-	-	-	54.1
	La Raya - Pucara - Calapuja: Tramo La Raya - Pucara	-	101.8	101.8	-	101.8	-	-	101.8
	Pucara - Calapuja	-	37.4	37.4	-	-	37.4	-	37.4
20	<b>148-2009-MTC/20</b>	-	363.3	363.3	-	363.3	-	-	363.3
	Jauja - Huancayo (Marg.Der.)	-	46.4	46.4	-	46.4	-	-	46.4
	Jauja - Huancayo (Marg.lzq.)	-	39.4	39.4	-	39.4	-	-	39.4
	Jauja - Tarma	-	62.4	62.4	-	62.4	-	-	62.4
	La Oroya - Jauja	-	80.1	80.1	-	80.1	-	-	80.1
	Puente Ricardo Palma - La Oroya	-	135.1	135.1	-	135.1	-	-	135.1
21	<b>171-2010-MTC/20</b>	-	192.3	192.3	-	-	192.3	-	192.3
	Ac. Microondas-Pte. Fiscal - Pte Montalvo; Dv. Ilo-Pte Camiara	-	192.3	192.3	-	-	192.3	-	192.3
22	<b>256-2008-MTC/20</b>	-	44.9	44.9	-	44.9	-	-	44.9
	Huaura-Sayán	-	44.9	44.9	-	44.9	-	-	44.9
23	<b>288-2007-MTC/20-Term</b>	11.3	-	11.3	-	11.3	-	-	11.3
	Caete - Lunahuana - Pacaran - Zuñiga - Dv Yauyos - Ronchas - Chupaca	11.3	-	11.3	-	11.3	-	-	11.3
	<b>SOLUCION BASICA</b>	<b>763.1</b>	<b>3,390.7</b>	<b>4,153.8</b>	<b>259.2</b>	<b>2,626.0</b>	<b>1,216.7</b>	<b>51.9</b>	<b>4,153.8</b>