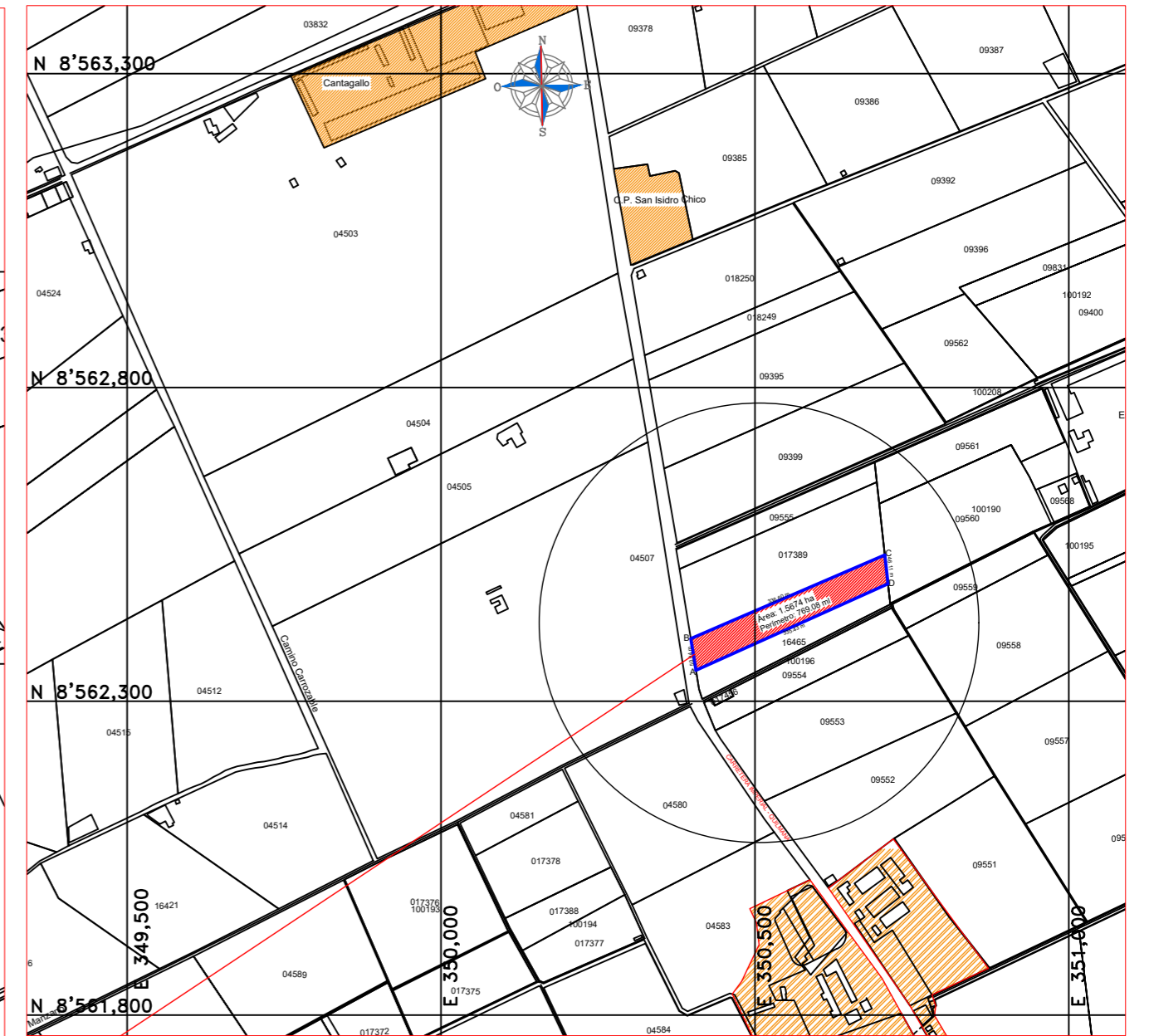
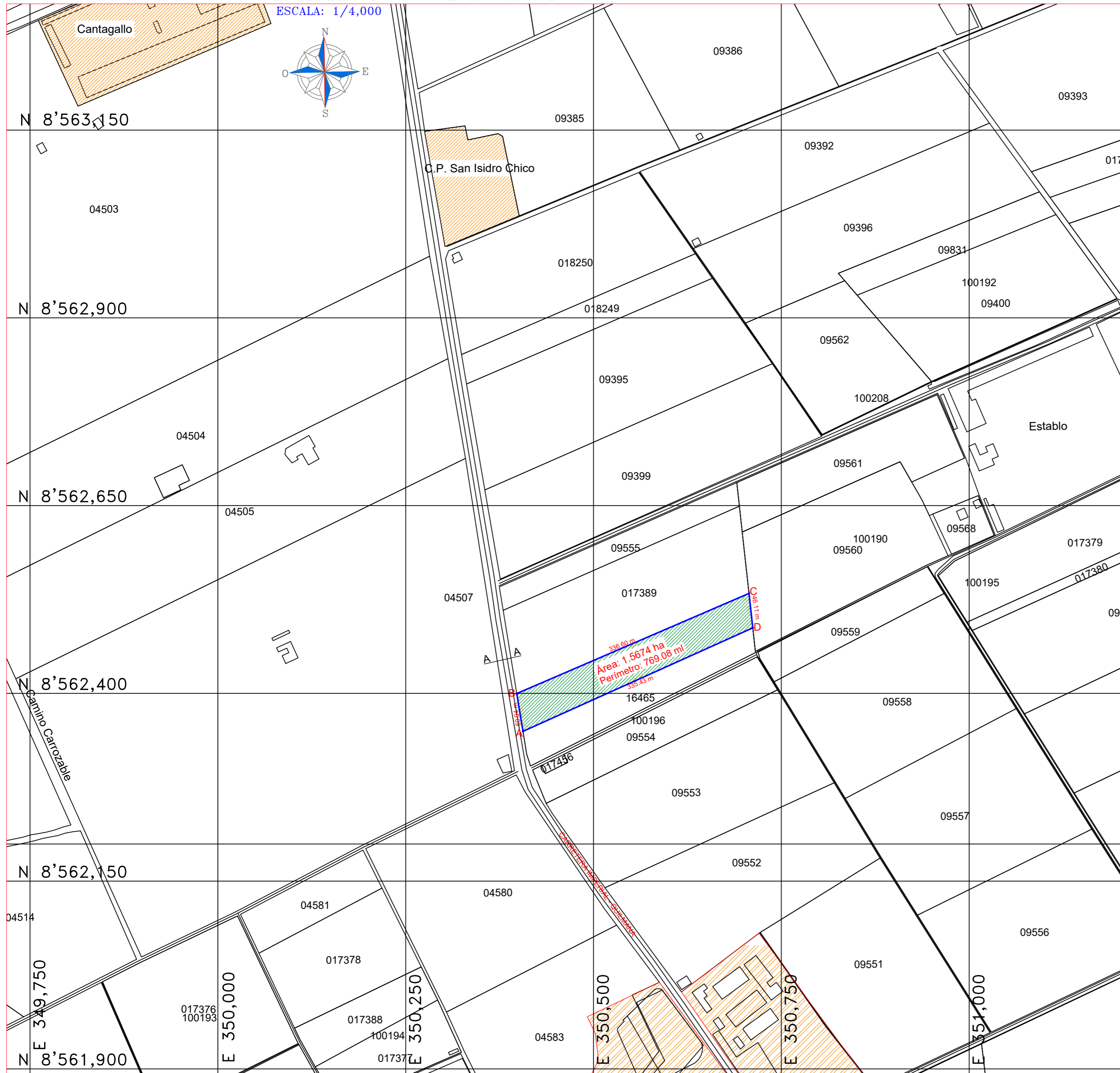


PLANO: UBICACIÓN

ESCALA: 1/4,000



PLANO: LOCALIZACIÓN

ESCALA: 1/10,000

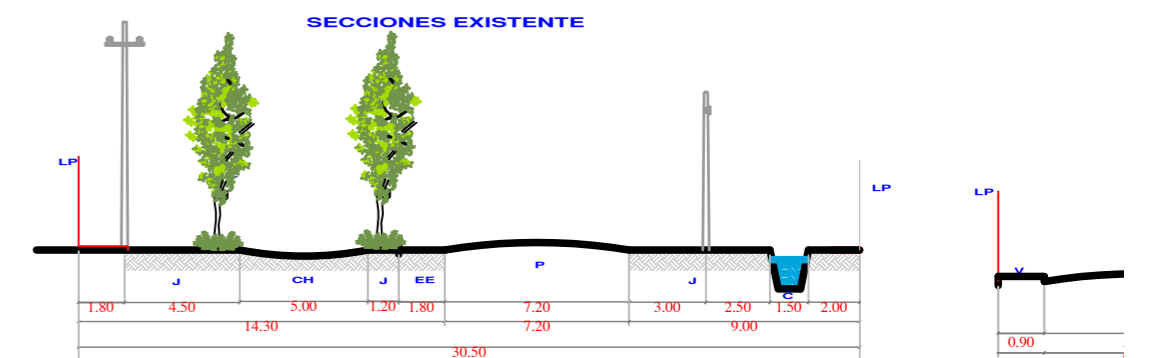
CUADRO DE DATOS TÉCNICOS DATUM PSAD 56

VERTICE	LADO	DIST.	ANGULO	ESTE	NORTE
A	A-B	50.94	75°54'4"	350406.1300	8562349.4900
B	B-C	336.60	103°59'27"	350397.8600	8562399.7500
C	C-D	46.11	72°56'27"	350706.9300	8562533.0800
D	D-A	335.43	107°58'21"	350711.9700	8562487.2500

CUADRO DE DATOS TÉCNICOS DATUM WGS84

VERTICE	LADO	DIST.	ANGULO	ESTE	NORTE
A	A-B	50.94	75°54'4"	350231.8371	8552763.5981
B	B-C	336.60	103°59'27"	350223.5671	8552813.8581
C	C-D	46.11	72°56'27"	350532.6371	8552947.1881
D	D-A	335.43	107°58'21"	350537.6771	8552901.3581

Area: 1.5674 ha
Perimetro: 769.08 m



CARRETERA A QUILMANA

SECCION A-A

Aprobado mediante Ordenanza N° 028-2008-MPC

PROPIETARIOS:

**CONSTRUCTORA INMOBILIARIA APB SAC
Y M3 CONSTRUCTORES SAC**

RESPONSABLE :

PLANO :

UBICACIÓN

LAMINA:

U-01

UBICACION: C.C. 105812 Proyecto Unión Campesina
Valle Cañete

DIST: IMPERIAL PROV: CAÑETE DPTO: LIMA

UND CATASTRAL: 017454 ESCALA: INDICADA FECHA: ENERO 2022