

523800 E

524000 E

524200 E

524400 E

524600 E

524800 E

525000 E

525200 E

525400 E

9430600 N

9430300 N

9430000 N

9429700 N

9429400 N

PROPIEDAD DE TERCEROS (TERRENO ERIAZO)

ÁREA DE INTERVENCIÓN PLANEAMIENTO INTEGRAL
ÁREA= 14.9997 H_a
PERIMETRO : 1787.95 ml

PROPIEDAD DE TERCEROS (TERRENO ERIAZO)



RESIDENCIAL DENSIDAD MEDIA -PREDIO 03-
Aprobado Mediante Ordenanza Municipal N°02-2022/MP5

RESIDENCIAL DENSIDAD MEDIA -PREDIO 05-
Aprobado Mediante Ordenanza Municipal N°03-2022/MP5

UBIC. RUR. VALLE BAJO HUIRA / SECTOR CONGORA C.P. / PARC. PREDIO SAN MIGUEL U.C. 13800 / MIGUEL CHECA

PARCELA 12
PROPIETARIO: SOCIEDAD CONYUGAL JOSÉ MANUEL TEJERO FRANCO Y JANET LEIGH DE TEJERO (TERRENO ERIAZO)

PARCELA 11
PROPIETARIO: SOCIEDAD CONYUGAL JOSÉ MANUEL TEJERO FRANCO Y JANET LEIGH DE TEJERO (TERRENO ERIAZO)

PARCELA 17
PROPIETARIO: ANDREA TEJERO POLLANDT (TERRENO ERIAZO)

PARCELA 18
PROPIETARIO: CLAUDIA MARÍA LEÓN LEIGH (TERRENO ERIAZO)

PARCELA 19
PROPIETARIO: SOCIEDAD CONYUGAL CARLOS ANTONIO TEJERO GARCÍA Y CLAUDIA POLLANDT ALCAZAR DE TEJERO (TERRENO ERIAZO)

PARCELA 10
PROPIETARIOS: SOCIEDAD CONYUGAL JUAN CARLOS SUGAJARA MITSUZUKA Y MARIA LUISA AGUILAR SOLZA FERREYRA (TERRENO ERIAZO)

PARCELA 09
PROPIETARIOS: SOCIEDAD CONYUGAL JUAN CARLOS SUGAJARA MITSUZUKA Y MARIA LUISA AGUILAR SOLZA FERREYRA (TERRENO ERIAZO)

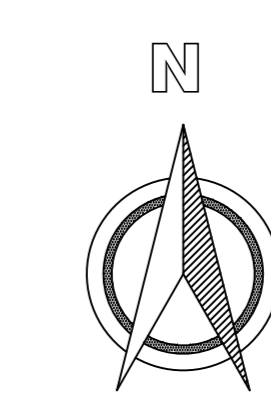
PARCELA 07
PROPIETARIO: PATRICIA ELVIRA TEJERO GARCIA (TERRENO ERIAZO)

PARCELA 06
PROPIETARIOS: SOCIEDAD CONYUGAL JUAN CARLOS SUGAJARA MITSUZUKA Y MARIA LUISA AGUILAR SOLZA FERREYRA (TERRENO ERIAZO)

PARCELA 2B
PROPIETARIOS: SOCIEDAD CONYUGAL DIEGO ANDRÉS TEJERO ACHA VALERIA VERA TUDELA LEÓN (TERRENO ERIAZO)

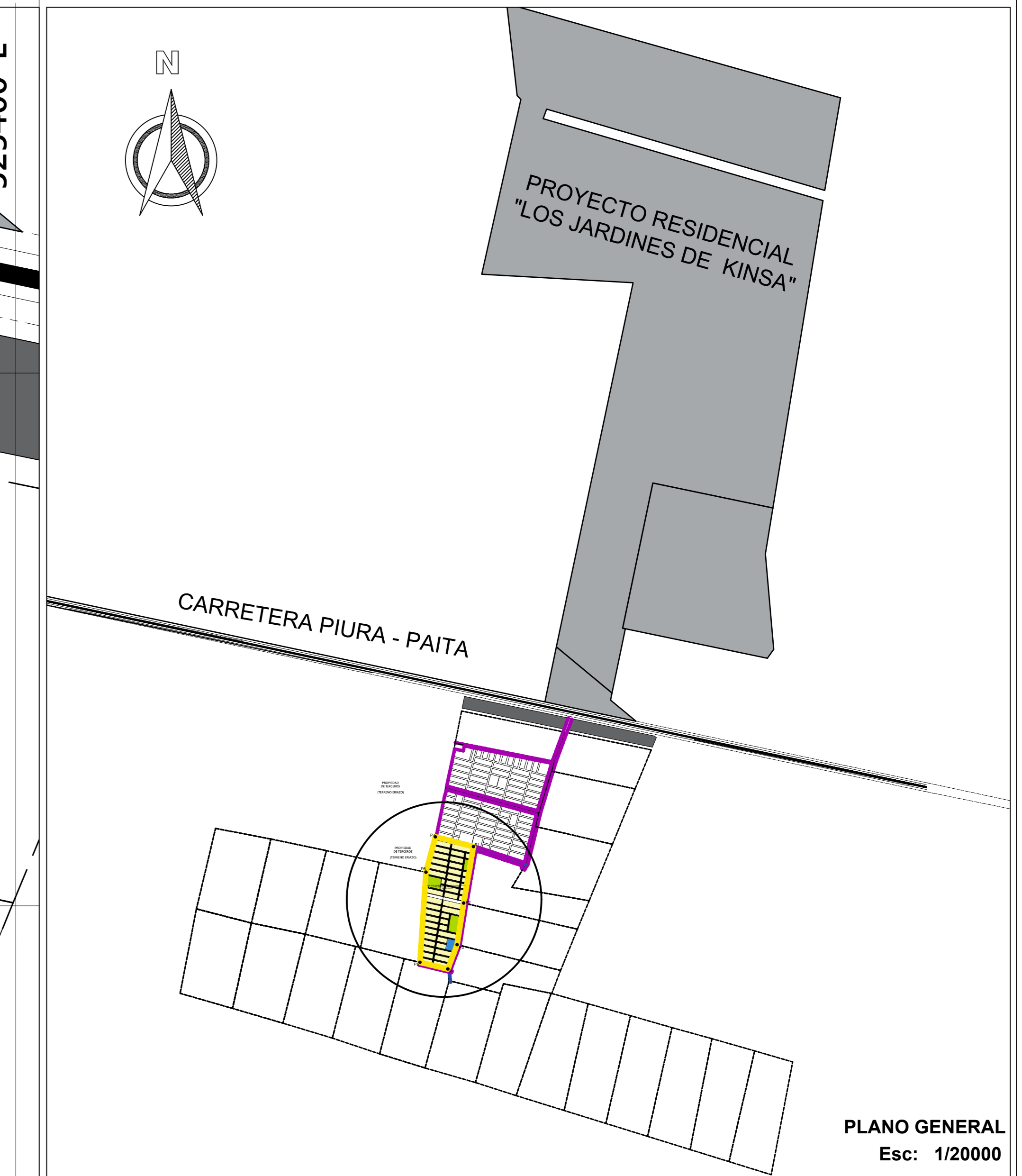
PARCELA 1B
PROPIETARIO: JOSÉ LUIS TEJERO CUNIS (TERRENO ERIAZO)

PLANO DE INTEGRACIÓN A LA TRAMA URBANA
Esc: 1/2000



PROYECTO RESIDENCIAL "LOS JARDINES DE KINSA"

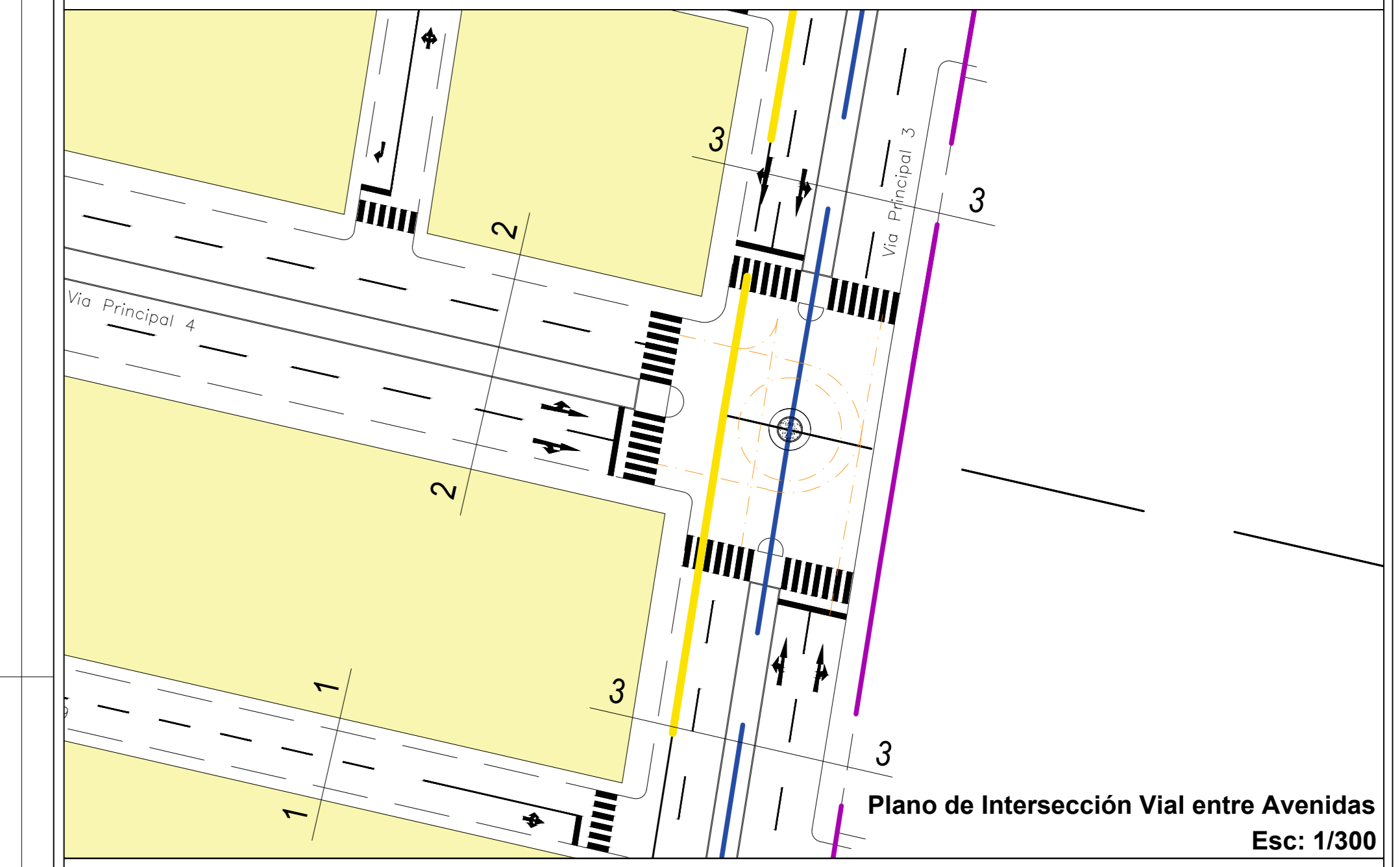
CARRETERA PIURA - PAITA



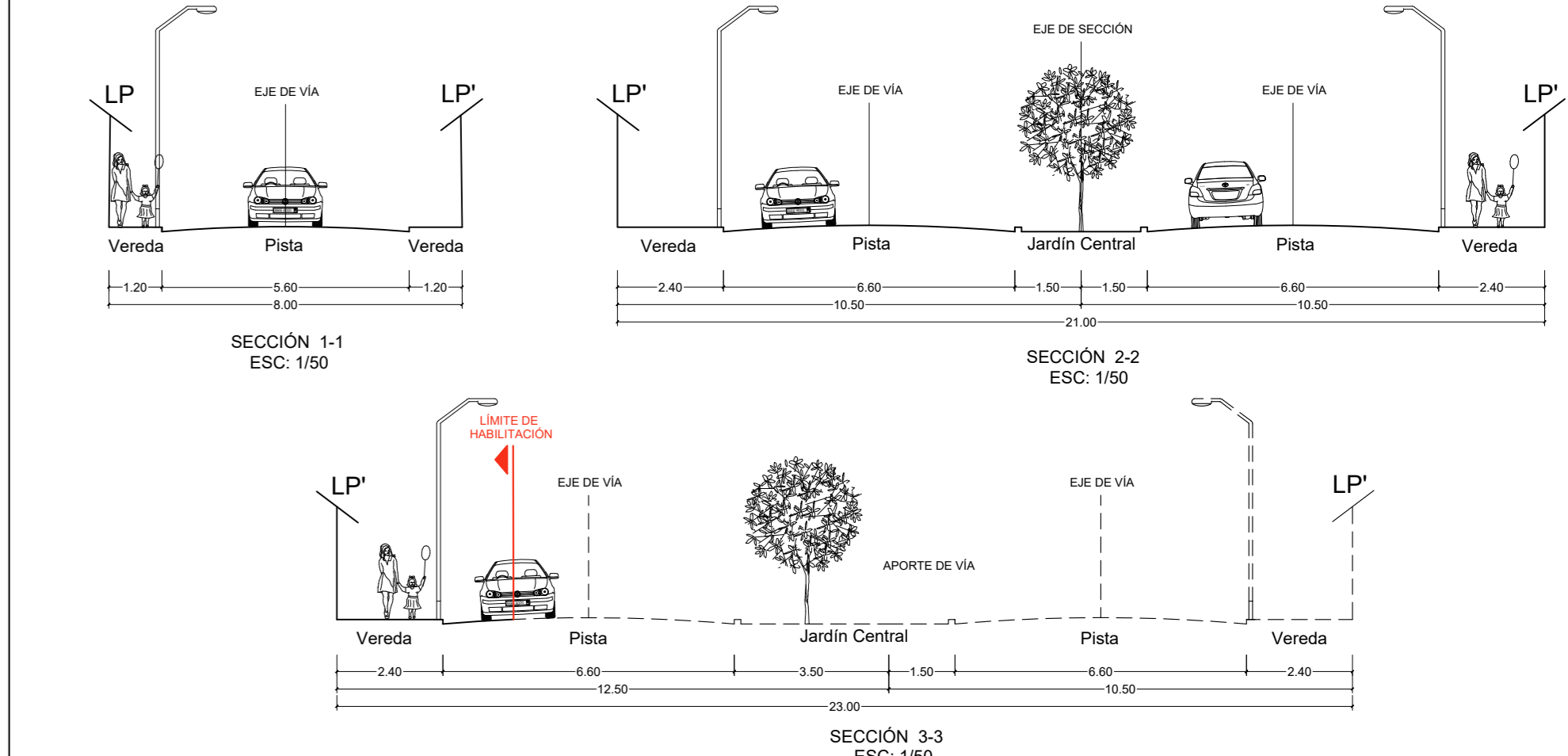
PLANO GENERAL
Esc: 1/20000

LEYENDA

- VÍA COLECTORA AVENIDA PRINCIPAL 1
- VÍA COLECTORA AVENIDA PRINCIPAL 2
- VÍA COLECTORA AVENIDA PRINCIPAL 3
- VÍA COLECTORA AVENIDA PRINCIPAL 4
- VÍA COLECTORA AVENIDA PRINCIPAL 5
- PREDIO 08
- PREDIOS CONLINDANTES



Plano de Intersección Vial entre Avenidas
Esc: 1/300



PROPIETARIO: **COAKTURA S.A.C.**

PROYECTO: PLANEAMIENTO INTEGRAL CON FINES DE ASIGNACIÓN DE ZONIFICACIÓN E INTEGRACIÓN AL ÁREA URBANA Y VÍAS PRIMARIAS

PLANO: **INTEGRACIÓN A LA TRAMA URBANA, ACCESIBILIDAD Y SECCIONES**

PROFESIONAL: ARG. CASTILLO RUIZ, MAURICIO RICARDO CAP. 24054

UBICACIÓN: LOCALIDAD: CARRETERA PIURA - PAITA PROVINCIA: SULLANA
DISTRITO: MIGUEL CHECA REGIÓN: PIURA

ESCALA: INDICADA FECHA: SEPTIEMBRE - 2022

LAMINA N°: **PI-04**

CONSTRUCTORA E INMOBILIARIA S.A.C.