



INSTITUTO GEOFÍSICO DEL PERÚ

Resolución de Presidencia

N° 167-IGP/2022

Lima, 31 de Diciembre del 2022

VISTO:

El Informe N° 0272-2022-IGP/GG-OPP y

CONSIDERANDO:

Que, mediante Decreto Legislativo N° 136, se crea el Instituto Geofísico del Perú (IGP), como Organismo Público Descentralizado del Sector Educación, cuya finalidad es la investigación científica, la enseñanza la capacitación la prestación de servicios y, la realización de estudios y proyectos en las diversas áreas de la geofísica;

Que, mediante el Decreto Legislativo N° 1088 se creó el Sistema Nacional de Planeamiento Estratégico y el Centro Nacional de Planeamiento Estratégico – CEPLAN, como órgano rector, orientador y de coordinación de dicho sistema, y como un organismo técnico especializado adscrito a la Presidencia del Consejo de Ministros;

Que, el numeral 13.3 del artículo 13 del Decreto Legislativo N° 1440, Decreto Legislativo del Sistema Nacional de Presupuesto Público, establece que el presupuesto del sector público tiene como finalidad el logro de resultados a favor de la población y del entorno, así como mejorar la equidad en observancia a la sostenibilidad y responsabilidad fiscal conforme a la normatividad vigente y se articula con los instrumentos del sistema nacional de planeamiento estratégico –SINAPLAN;

Que, mediante Decreto Supremo N° 001-2015-MINAM, se aprueba el Reglamento de Organización y Funciones del Instituto Geofísico del Perú (IGP);

Que, mediante Resolución de Presidencia N° 030-IGP/2022, se aprueba la Ampliación de la Temporalidad del Plan Estratégico Institucional (PEI) 2020-2024 del Instituto Geofísico del Perú al 2026;

Que, mediante Resolución Ministerial N° 069-2022-MINAM, aprueba la Extensión del Horizonte Temporal del Plan Estratégico Sectorial Multianual (PESEM) 2017-2024 del Sector Ambiental al 2026;

Que, mediante Resolución de Presidencia de Consejo Directivo N° 033-2017-CEPLAN/PCD y modificatorias, el CEPLAN aprueba la "Guía para el Planeamiento Institucional", en adelante

la Guía, tiene como objetivo establecer las pautas para el planeamiento institucional y comprende la política y los planes que permiten la elaboración o modificación del Plan Estratégico Institucional (PEI) y el Plan Operativo Institucional (POI), en el marco del ciclo del planeamiento estratégico para la mejora continua;

Que, conforme a lo dispuesto en el numeral 6.2 de la mencionada Guía, la entidad elabora y aprueba su Plan Operativo Institucional (POI) Multianual; asimismo, una vez aprobada la Ley Anual de Presupuesto y aprobado el PIA por cada Pliego, la entidad revisa que los recursos totales estimados en la programación del primer año del POI Multianual tenga consistencia con el PIA, señalando el 31 de diciembre como plazo máximo para la aprobación del POI Anual Consistente con el PIA;

Que, mediante Resolución de Presidencia N° 039-IGP/2022, del 24 de mayo de 2022, se aprueba el Plan Operativo Institucional (POI) Multianual 2023-2025, del Instituto Geofísico del Perú;

Que, mediante Resolución de Presidencia N° 165-IGP/2022, del 30 de diciembre de 2022, se aprobó el Presupuesto Institucional de Apertura de Gastos correspondiente al Año Fiscal 2023, del Pliego 112: Instituto Geofísico del Perú;

Que, mediante Resolución de Presidencia N° 083-IGP/2020, se conformó la comisión de Planeamiento Estratégico del Instituto Geofísico del Perú, de carácter permanente, encargada de la aplicación del ciclo de planeamiento estratégico para la mejora continua;

Que, conforme lo dispuesto en el numeral 4.2 de la Guía, corresponde a la Comisión, entre otras funciones, priorizar los Objetivos Estratégicos Institucionales (OEI), Acciones Estratégicas Institucionales (AEI), Actividades Operativas y validar el documento PEI y POI; en ese sentido, la Comisión Permanente de Planeamiento Estratégico del Instituto Geofísico del Perú, a través del ACTA N° 003-2022-IGP/GG-OPP ACTA DE VALIDACIÓN DEL PLAN OPERATIVO INSTITUCIONAL (POI) ANUAL 2023 CONSISTENTE CON EL PIA 2023 DEL INSTITUTO GEOFÍSICO DEL PERÚ - IGP, la Comisión de Planeamiento Estratégico del IGP, acordaron validar el Plan Operativo Institucional (POI) Anual 2023 Consistente con el Presupuesto Institucional de Apertura (PIA) 2023;

Que, a través del Informe N° 0272-2022/IGP-GG-OPP, la Oficina de Planeamiento y Presupuesto propone y sustenta la aprobación del Plan Operativo Institucional (POI) Anual 2023 Consistente con el PIA del Pliego 112: Instituto Geofísico del Perú,

Con el visado del Gerente General, el Jefe de la Oficina de Asesoría Jurídica y del Jefe de la Oficina de Planeamiento y Presupuesto; y

De conformidad con lo establecido en el Decreto Legislativo N° 1088, el Decreto Legislativo N° 136, Decreto Supremo N° 001-2015-MINAM, Resolución de Presidencia del Consejo Directivo N° 026-2017-CEPLAN/PCD, y la Resolución de Presidencia del Consejo Directivo N° 033-2017-CEPLAN/PCD, y sus modificatorias.


SE RESUELVE:

Artículo 1.- Aprobar el Plan Operativo Institucional (POI) Anual 2023 Consistente con el PIA 2023 del Pliego 112 – Instituto Geofísico del Perú, conforme al documento que como Anexo forma parte integrante de la presente Resolución.

Artículo 2.- Disponer su publicación de la presente Resolución y el Plan Operativo Institucional (POI) Anual 2023 del IGP, en el portal institucional de nuestra institución www.igp.gob.pe.

Regístrese, comuníquese y cúmplase.


Dr. Hernando Tavera Huarache
Presidente Ejecutivo

	POI 2023	Versión: 1.0
	PLAN OPERATIVO INSTITUCIONAL (POI) ANUAL 2023 CONSISTENTE CON EL PIA	Fecha: Diciembre -2022 Sigla de Área: OPP




PLAN OPERATIVO INSTITUCIONAL (POI) ANUAL 2023 CONSISTENTE CON EL PIA

Versión 1.0

	POI 2023	Versión: 1.0
	PLAN OPERATIVO INSTITUCIONAL (POI) ANUAL 2023 CONSISTENTE CON EL PIA	Fecha: Diciembre-2022 Sigla de Área: OPP


PLAN OPERATIVO INSTITUCIONAL (POI) ANUAL 2023 CONSISTENTE CON EL PIA

VERSIÓN	FECHA	DESCRIPCIÓN
1.0	Diciembre-2022	Elaboración
FORMULADO (DENOMINACIÓN DE ORGANO/UNIDAD ORGANICA)	REVISADO Y VISADO OFICINA DE PLANEAMIENTO Y PRESUPUESTO	REVISADO Y VISADO OFICINA DE GERENCIA GENERAL
Oficina de Planeamiento y Presupuesto	Oficina de Planeamiento y Presupuesto	
REVISADO Y VISADO ASESORÍA JURÍDICA	APROBADO PRESIDENCIA EJECUTIVA	

	POI 2023	Versión: 1.0
	PLAN OPERATIVO INSTITUCIONAL (POI) ANUAL 2023 CONSISTENTE CON EL PIA	Fecha: Diciembre-2022 Sigla de Área: OPP

Contenido

I.	DECLARACIÓN DE LA POLÍTICA INSTITUCIONAL DEL IGP	5
II.	MARCO ESTRATÉGICO INSTITUCIONAL	7
2.1	Misión Institucional	7
2.2	Objetivos Estratégicos Institucionales (OEI)	8
III.	ORGANIZACIÓN	9
3.1	Estructura Orgánica.....	10
IV.	MARCO PRESUPUESTAL	12
4.1	Categoría Presupuestal:	12
4.2	Fuente de Financiamiento:	12
4.3	Genérica de Gasto:	12
4.4	Centro de Costo:	13
V.	ANEXO:.....	13

	POI 2023	Versión: 1.0
	PLAN OPERATIVO INSTITUCIONAL (POI) ANUAL 2023 CONSISTENTE CON EL PIA	Fecha: Diciembre-2022 Sigla de Área: OPP

PRESENTACIÓN


El Instituto Geofísico del Perú (IGP), es un organismo público descentralizado del Ministerio del Ambiente, fue creado mediante Decreto Legislativo N° 136, cuya finalidad es la investigación científica, la enseñanza, la capacitación, la prestación de servicios y, la realización de estudios y proyectos, en las diversas áreas de la geofísica.

Es así que, el IGP desarrolla importante estudios e investigaciones científicas en los campos de la Sismología, la Geofísica, la Vulcanología, la Deformación Cortical, la Física Atmosférica, el Fenómeno El Niño, los Fenómenos Ionosféricos, la Instrumentación Geofísica y el desarrollo tecnológico en geofísica, siendo su principal función investigar, monitorear y generar conocimiento en el campo de la geofísica, con la finalidad de prever y reducir el impacto destructor de los peligros naturales o inducidos por el hombre.

En dicho contexto, el IGP ha desarrollado su planificación estratégica bajo los lineamientos establecidos en la política General de Gobierno 2021 aprobado con D.S. N° 164-2021-PCM; la Política Nacional del Ambiente al 2030 aprobado con D.S. N° 023-2021-MINAM; Plan Estratégico Sectorial Multianual (PESEM) 2017-2024 del Sector Ambiental al 2026, aprobado con R.M. N°069-2022-MINAM y el Plan Estratégico Institucional (PEI) 2020-2026 Ampliado, aprobado mediante Resolución de Presidencia N° 030-IGP/2022, el cual traza las líneas estratégicas y operativas siguiendo las pautas de la Guía para el Planeamiento Institucional aprobada por CEPLAN, que orientan la gestión institucional, estableciendo las prioridades para alcanzar los Objetivos Estratégicos Institucionales y la Acciones Estratégicas Institucionales.

De esta manera, y con la finalidad de implementar dichas Acciones Estratégicas, se ha elaborado el Plan Operativo Institucional (POI) Anual 2023 Consistente con el PIA, el cual constituye un documento orientador para la asignación de recursos que permitan el cumplimiento de los Objetivos Institucionales. La elaboración del citado documento contó con la participación activa de los órganos y unidades orgánicas, los cuales formularon sus actividades operativas, que garanticen la provisión de bienes y servicios que contribuyan a generar conocimiento en el campo de la geofísica, y la prevención y reducción de los peligros naturales o inducidos por el hombre.

Finalmente, el POI 2023 consistente con el PIA comprende de 140 actividades operativas, las cuales cuentan con un presupuesto S/ 36, 261,919.00.


	POI 2023	Versión: 1.0
	PLAN OPERATIVO INSTITUCIONAL (POI) ANUAL 2023 CONSISTENTE CON EL PIA	Fecha: Diciembre-2022 Sigla de Área: OPP



DECLARACIÓN DE LA POLÍTICA INSTITUCIONAL

I. DECLARACIÓN DE LA POLÍTICA INSTITUCIONAL DEL IGP

El Instituto Geofísico del Perú (IGP), enmarca su política institucional en la Visión de la Extensión del Plan Estratégico Sectorial Multianual del Ministerio del Ambiente - PESEM (2017-2024) y en la Política General de Gobierno al 2021, según se detalla.

	POI 2023	Versión: 1.0
	PLAN OPERATIVO INSTITUCIONAL (POI) ANUAL 2023 CONSISTENTE CON EL PIA	Fecha: Diciembre-2022 Sigla de Área: OPP

“Generar conocimiento científico y tecnológico en el campo de la geofísica y ciencias afines para contribuir en la reducción de la vulnerabilidad de la población y medios de vida frente a los peligros naturales”. Para ello, el IGP impulsa el desarrollo tecnológico, amplía y fortalece los sistemas observacionales, acerca la información a la población e instituciones, e incrementa las investigaciones científicas aplicadas a la gestión de riesgos y desastres, bajo un enfoque de prevención y del derecho que tiene toda persona a gozar de los beneficios de la ciencia.”

Lineamiento:


- Mejorar el acceso de la información técnico-científica
- Incrementar la investigación científica de calidad en los campos de la Sismología, Vulcanología, Atmósfera, Hidrósfera, Geoespacio y Astronomía; así como el desarrollo de estudios de investigación aplicada.
- Desarrollar innovación tecnológica en los procesos de vigilancia de fenómenos naturales.
- Incrementar la cobertura de la vigilancia de peligros de origen geofísico a fin de mejorar los servicios de monitoreo y alerta.
- Asegurar la efectividad en la gestión institucional.

Valores Institucionales:

En el marco del Modelo de Gestión¹, se han identificado cuatro valores fundamentales que identifican a los trabajadores del Instituto Geofísico del Perú, según se describen.

- **Respeto:** Los servidores del IGP, aceptan y consideran a las personas dentro de un marco de equidad e igualdad sin discriminación de ningún tipo.
- **Identidad:** Los servidores del IGP, transmiten el sentido de pertenencia proyectando una imagen corporativa única.
- **Integridad:** Los servidores del IGP, demuestran coherencia, credibilidad, transparencia y confianza.
- **Excelencia:** Los servidores del IGP, son referentes del conocimiento científico, con eficacia, eficiencia y efectividad en la generación del valor social.

¹ Modelo de Gestión del Conocimiento Científico con Valor Social y Gerencia Pública – Aprobado mediante Resolución de Presidencia N° 052-IGP/2018, Lima 20 de febrero del 2018.

	POI 2023	Versión: 1.0
	PLAN OPERATIVO INSTITUCIONAL (POI) ANUAL 2023 CONSISTENTE CON EL PIA	Fecha: Diciembre-2022 Sigla de Área: OPP




II. MARCO ESTRATÉGICO INSTITUCIONAL

2.1 Misión Institucional

La Misión de la institución, que se muestra a continuación, transmite el rol central de la entidad; es decir, las funciones sustantivas que realiza; la población a la cual orienta los bienes y servicios que produce; y, la manera en que se satisfacen las necesidades de la población.

“Desarrollar investigación científica, innovación tecnológica y vigilancia permanente de fenómenos geofísicos para el bienestar de la sociedad de manera eficiente y eficaz”


	POI 2023	Versión: 1.0
	PLAN OPERATIVO INSTITUCIONAL (POI) ANUAL 2023 CONSISTENTE CON EL PIA	Fecha: Diciembre-2022 Sigla de Área: OPP

2.2 Objetivos Estratégicos Institucionales (OEI)



El Plan Estratégico Institucional (PEI) 2020-2024, ampliado al 2026 del IGP, cuenta con 05 Objetivos Estratégicos Institucionales y 19 Acciones Estratégicas Institucionales, los cuales se encuentran articulados a 02 Objetivos Estratégicos Sectoriales. Se incluye un 01 OEI de Gestión del Riesgo de Desastres, que reflejan en la cadena de valor, los bienes y servicios que deberán proveerse para permitir alcanzar los Objetivos Estratégicos Sectoriales aprobados en el PESEM del Sector Ambiental.

OBJETIVOS ESTRATEGICO INSTITUCIONAL			ACCIÓN ESTRATEGICA INSTITUCIONAL		
PRIOR.	CÓDIGO	DESCRIPCIÓN	PRIOR.	CÓDIGO	DESCRIPCIÓN
1	OEI.01	Incrementar el conocimiento científico en el campo de la geofísica y ciencias afines de las entidades del SINAGERD	1	AEI.01.01	Investigaciones en ciencias de la tierra sólida de calidad para las entidades
			2	AEI.01.02	Investigaciones en ciencias de la Atmosfera e Hidrosfera de calidad para las entidades
			3	AEI.01.03	Investigaciones en ciencias de geo-espacio y astronomía de calidad para las entidades
2	OEI.02	Mejorar el nivel de conocimiento sobre peligros geofísicos de las entidades del SINAGERD	1	AEI.02.01	Estudios de la resiliencia de los ecosistemas priorizados frente a peligros geofísicos efectivos, para las entidades del SINAGERD
			2	AEI.02.02	estudios de la resiliencia de la población y sus medios de vida frente a peligros geofísicos efectivos, para las Entidades del SINAGERD
			3	AEI.02.03	Servicios informativos permanentes para las entidades del SINAGERD


	POI 2023	Versión: 1.0
	PLAN OPERATIVO INSTITUCIONAL (POI) ANUAL 2023 CONSISTENTE CON EL PIA	Fecha: Diciembre-2022 Sigla de Área: OPP

			4	AEI.02.04	Asistencia técnica, sobre el uso de los servicios geofísicos, integral en beneficio de los gobiernos regionales y locales.
3	OEI.03	Incrementar la cobertura de la vigilancia de peligros de origen geofísico para el SINAGERD	1	AEI.03.01	Estaciones geofísicas operativas en beneficio de la red sísmica nacional
			2	AEI.03.02	servicios informativos de ocurrencia de peligros geofísicos, oportunos, para el SINAGERD
			3	AEI.03.03	servicio de transferencia de información oportuno a las entidades del SINAGERD
			4	AEI.03.04	Servicio de vigilancia ionosfera y de clima espacial, permanente, para el SINAGERD.
			5	AEI.03.05	servicio de desarrollo tecnológico geofísico, innovador para la red geofísica nacional
4	OEI.04	fortalecer la gestión institucional	1	AEI.04.01	fortalecimiento de capacidades integral del personal del IGP
			2	AEI.04.02	Servicio civil implementado en beneficio del IGP
			3	AEI.04.03	convenios de cooperación nacional e internacional implementados para el IGP
			4	AEI.04.04	gestión por procesos implementado en el IGP
			5	AEI.04.05	promover la igualdad de oportunidades entre varones y mujeres
			6	AEI.04.06	Promover la integridad y la lucha contra la corrupción en el IGP
5	OEI.05	Reducir la vulnerabilidad ante el riesgo de desastres en el IGP	1	AEI.05.01	Gestión eficiente del riesgo de desastres en el IGP

III. ORGANIZACIÓN

El Instituto Geofísico del Perú (IGP), es un Organismo Público Ejecutor adscrito al Ministerio del Ambiente que fue creado mediante Decreto Legislativo N° 136, cuya función primordial es la de investigar y generar conocimiento en el campo de la geofísica, con la finalidad de prever y reducir el impacto destructor de los peligros naturales o inducidos por el hombre, teniendo entre sus principales funciones las siguientes:

- Ejecutar la política institucional, programas, planes, proyectos, sobre investigación científica e innovación tecnológica en geofísica y su interacción con la sociedad.
- Estimar y evaluar los peligros y amenazas de naturaleza geofísica, mediante acciones y procedimientos para generar conocimiento y analizar la vulnerabilidad asociada, que permita la toma de decisiones para la gestión del riesgo de desastres.
- Asesorar al Gobierno en asuntos que le corresponda acorde a sus objetivos y fines en armonía con los planes y políticas de ciencia y tecnología, nacionales, sectoriales, regionales y locales.

	POI 2023	Versión: 1.0
	PLAN OPERATIVO INSTITUCIONAL (POI) ANUAL 2023 CONSISTENTE CON EL PIA	Fecha: Diciembre-2022 Sigla de Área: OPP

- Fomentar y promover la formación, capacitación, especialización y perfeccionamiento de alto nivel, de investigadores, profesionales y técnicos.

3.1 Estructura Orgánica

ALTA DIRECCION

- 01 Órganos de Alta Dirección
- 01.1 Consejo Directivo
- 01.2 Presidencia Ejecutiva
- 01.3 Gerencia General

ORGANO DE CONTROL INSTITUCIONAL

- 02 Órgano de Control Institucional
- 02.1 Órgano de Control Institucional

ORGANOS DE ASESORAMIENTO

- 03 Órganos de Asesoramiento
- 03.1 Oficina de Asesoría Jurídica
- 03.2 Oficina de Planeamiento y Presupuesto

ORGANOS DE ASESORAMIENTO

- 04 Órganos de Asesoramiento
- 04.1 Oficina de Asesoría Jurídica
- 04.2 Oficina de Planeamiento y Presupuesto

ORGANOS DE APOYO


- 05 Órganos de Apoyo
- 05.1 Oficina de Administración
- 05.2 Oficina de Tecnologías de la Información y Datos Geofísicos

ORGANOS DE LINEA

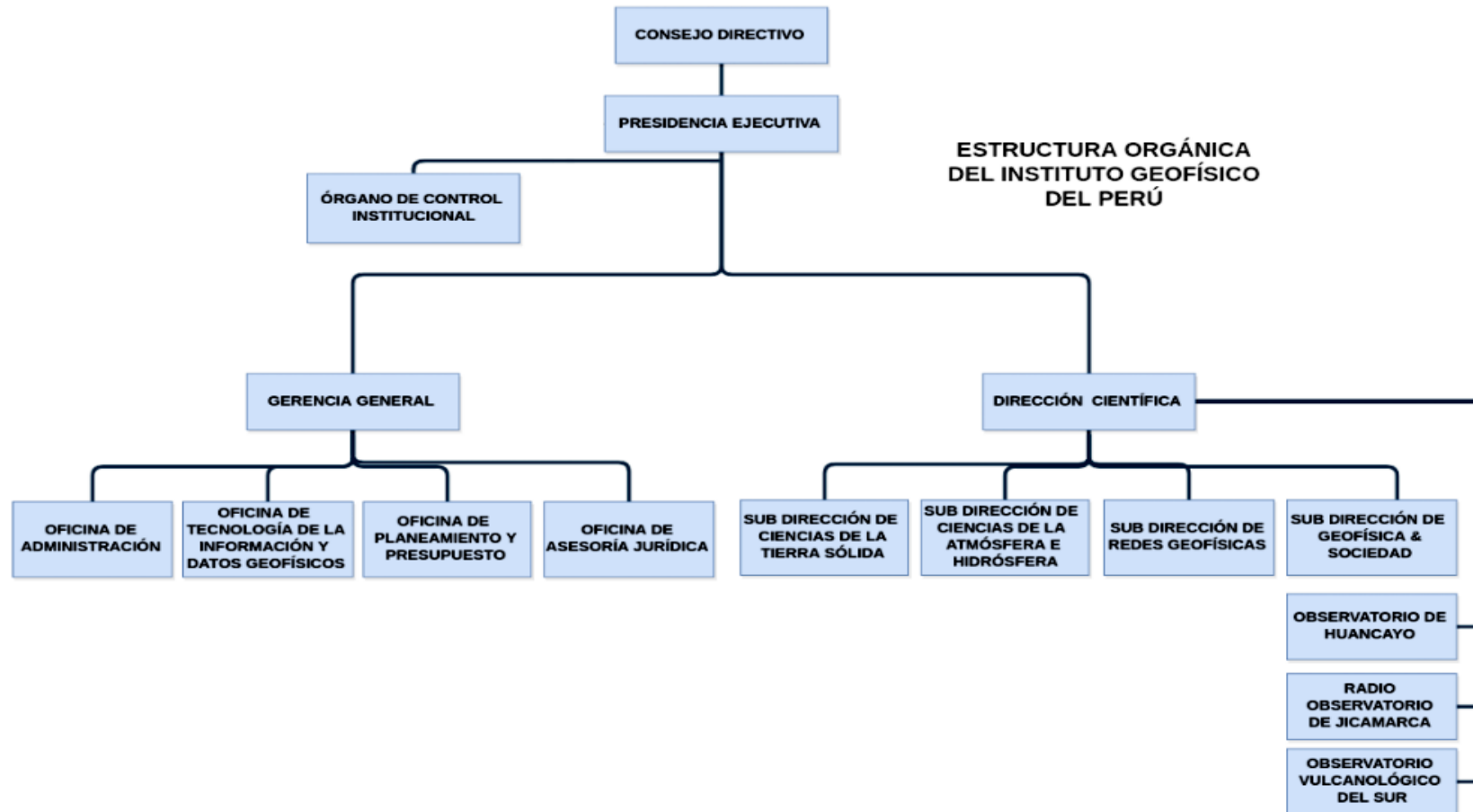
- 06 Órganos de Línea
- 06.1 Dirección Científica
- 06.2 Subdirección de Ciencias de la Tierra Solida
- 06.3 Subdirección de Ciencias de la Atmosfera e Hidrosfera
- 06.4 Subdirección de Redes Geofísicas
- 06.5 Subdirección de Geofísica y Sociedad


ORGANOS DESCONCENTRADOS

- 07 Órganos Desconcentrados
- 07.1 Observatorio de Huancayo
- 07.2 Radio Observatorio de Jicamarca
- 07.3 Observatorio Vulcanológico de Sur

	POI 2023	Versión: 1.0
	PLAN OPERATIVO INSTITUCIONAL (POI) ANUAL 2023 CONSISTENTE CON EL PIA	Fecha: Diciembre -2022 Sigla de Área: OPP

ORGANIGRAMA DEL INSTITUTO GEOFÍSICO DEL PERÚ



	POI 2023	Versión: 1.0
	PLAN OPERATIVO INSTITUCIONAL (POI) ANUAL 2023 CONSISTENTE CON EL PIA	Fecha: Diciembre -2022 Sigla de Área: OPP

IV. MARCO PRESUPUESTAL

El presupuesto Institucional asignado al Instituto Geofísico del Perú para el periodo 2023, asciende a **S/ 36,261,919.00**, los cuales se encuentran distribuidos en las siguientes categorías presupuestales:

4.1 Categoría Presupuestal:

CATEGORIA PRESUPUESTAL	ASIGNACIÓN 2023	
0068. REDUCCION DE VULNERABILIDAD Y ATENCION DE EMERGENCIAS POR DESASTRES	S/	23,338,965.00
0089. REDUCCION DE LA DEGRADACION DE LOS SUELOS AGRARIOS	S/	1,767,657.00
0137. DESARROLLO DE LA CIENCIA, TECNOLOGIA E INNOVACION TECNOLOGICA	S/	4,376,111.00
0144. CONSERVACION Y USO SOSTENIBLE DE ECOSISTEMAS PARA LA PROVISION DE SERVICIOS ECOSISTEMICOS	S/	129,796.00
9001. ACCIONES CENTRALES	S/	5,832,311.00
9002. ASIGNACIONES PRESUPUESTARIAS QUE NO RESULTAN EN PRODUCTOS	S/	817,079.00
TOTAL GENERAL	S/	36,261,919.00

Fuente de información: Modulo Presupuestario - SIAF

4.2 Fuente de Financiamiento:


FUENTE DE FINANCIAMIENTO	ASIGNACIÓN 2023	
1 RECURSOS ORDINARIOS	S/	34,715,361.00
2 DONACIONES Y TRANSFERENCIAS	S/	1,546,558.00
TOTAL GENERAL	S/	36,261,919.00

Fuente de información: Modulo Presupuestario - SIAF

4.3 Genérica de Gasto:

GENERICA DE GASTO	ASIGNACIÓN 2023	
2.1 PERSONAL Y OBLIGACIONES SOCIALES	S/	6,369,876.00
2.2 PENSIONES Y OTRAS PRESTACIONES SOCIALES	S/	1,440,225.00
2.3. BIENES Y SERVICIOS	S/	23,260,631.00
2.4. DONACIONES Y TRANSFERENCIAS	S/	100,682.00
2.6. ADQUISICION DE ACTIVOS NO FINANCIEROS	S/	5,090,505.00
TOTAL GENERAL	S/	36,261,919.00

Fuente de información: Modulo Presupuestario - SIAF

	POI 2023	Versión: 1.0
	PLAN OPERATIVO INSTITUCIONAL (POI) ANUAL 2023 CONSISTENTE CON EL PIA	Fecha: Diciembre -2022 Sigla de Área: OPP


4.4 Centro de Costo:

CENTRO DE COSTOS	N° DE ACTIVIDADES OPERATIVAS	PIA 2023
Subdirección de Ciencias de la Tierra Solida	21	S/ 3,879,102.00
Dirección Científica	2	S/ 395,768.00
Gerencia General	7	S/ 351,671.00
Subdirección de Geofísica y Sociedad	2	S/ 371,110.00
Observatorio de Huancayo	5	S/ 867,623.00
Oficina de Administración	6	S/ 8,449,545.00
Oficina de Asesoría Jurídica	3	S/ 328,671.00
Órgano de Control Institucional	15	S/ 174,432.00
Oficina de Planeamiento y Presupuesto	8	S/ 672,367.00
Oficina de Tecnologías de la Información y Datos Geofísicos	10	S/ 2,609,932.00
Observatorio Volcanológico del Perú	11	S/ 1,767,606.00
Presidencia Ejecutiva	3	S/ 3,262,534.00
Unidad Funcional de Comunicaciones	4	S/ 266,436.00
Subdirección de Redes Geofísicas	9	S/ 5,895,333.00
Radio Observatorio de Jicamarca	16	S/ 2,288,231.00
Subdirección de Ciencias de la Atmosfera e Hidrosfera	18	S/ 4,681,558.00
TOTAL	140	36,261,919.00

Fuente de información: Modulo Presupuestario - SIAF

V. ANEXO:

- 5.1 Reportes del Anexo B-5 denominado, Plan Operativo Institucional (POI) 2023 con programación física y financiera , obtenidos del aplicativo CEPLAN V.01.

	POI 2023	Versión: 1.0
	PLAN OPERATIVO INSTITUCIONAL (POI) ANUAL 2023 CONSISTENTE CON EL PIA	Fecha: Diciembre -2022 Sigla de Área: OPP

ANEXO B-5

Anexo B-5
PLAN OPERATIVO INSTITUCIONAL FÍSICA Y FINANCIERA (Consistenciado)
Año : 2023

Periodo PEI : 2020 - 2026
Nivel de Gobierno : E - GOBIERNO NACIONAL
Sector : 05 - AMBIENTAL
Pliego : 112 - INSTITUTO GEOFISICO DEL PERU

Unidad Ejecutora : 000084 - INSTITUTO GEOFISICO DEL PERU
Centro de Costo : 02.01 - PRESIDENCIA EJECUTIVA

OEI.04 FORTALECER LA GESTION INSTITUCIONAL.																			
AEI.04.04 GESTIÓN POR PROCESOS IMPLEMENTADO EN EL IGP.																			
COD.	Actividad Operativa / Inversiones	Ubigeo	U.M.	Prioridad	Meta	PROGRAMACION												TotalAnual	
						1	2	3	4	5	6	7	8	9	10	11	12		
AOI00008400471	CONDUCCIÓN Y SUPERVISIÓN DE LA EJECUCIÓN DE LAS FUNCIONES SUSTANTIVAS Y ADMINISTRATIVAS	150103 : ATE	060 : INFORME	1 : Muy Alta	Fisico	0	0	0	1	0	0	0	0	0	0	0	0	0	1
					Financiero S/.	16,000.00	15,600.00	15,600.00	15,600.00	15,600.00	15,600.00	87,868.00	15,600.00	126,490.00	15,600.00	15,600.00	24,759.00	379,917.00	
AOI00008400611	DIRECCIÓN Y REPRESENTACIÓN INSTITUCIONAL	150103 : ATE	060 : INFORME	1 : Muy Alta	Fisico	0	0	0	0	0	0	0	1	0	0	0	0	1	
					Financiero S/.	6,000.00	8,000.00	7,100.00	6,000.00	10,100.00	6,000.00	16,203.00	6,000.00	10,500.00	6,000.00	6,000.00	10,100.00	98,003.00	
AOI00008400614	GESTIÓN DE CONTENIDOS SOBRE LA INFORMACIÓN Y MONITOREO DEL FENÓMENO DEL NIÑO.	150103 : ATE	060 : INFORME	1 : Muy Alta	Fisico	0	0	0	0	0	0	0	0	0	0	0	1	1	
					Financiero S/.	0.00	9,160.00	0.00	0.00	0.00	0.00	2,200.00	0.00	0.00	0.00	0.00	0.00	11,360.00	
AOI00008400615	GESTIÓN DE MEDIOS Y VOCERÍA SOBRE LA INFORMACIÓN Y MONITOREO DEL FENÓMENO DEL NIÑO	150103 : ATE	060 : INFORME	1 : Muy Alta	Fisico	0	0	0	0	0	0	0	0	0	0	0	1	1	
					Financiero S/.	4,000.00	4,000.00	4,000.00	4,000.00	4,000.00	4,000.00	4,000.00	4,000.00	4,000.00	4,000.00	4,000.00	4,000.00	48,000.00	
AOI00008400616	GESTIÓN DE CONTENIDOS PARA MEJORAR E INCREMENTAR EL CONOCIMIENTO SOBRE LA INVESTIGACIÓN APLICADA PARA LA GESTIÓN DEL RIESGO DE DESASTRES.	150103 : ATE	060 : INFORME	1 : Muy Alta	Fisico	0	0	0	0	0	0	0	0	0	0	0	1	1	
					Financiero S/.	9,486.30	9,486.30	11,646.30	9,486.30	11,646.30	9,486.30	11,946.30	9,486.30	9,486.30	9,486.30	9,486.30	11,946.70	123,076.00	
AOI00008400617	GESTIÓN DE MEDIOS Y VOCERÍA PARA MEJORAR E INCREMENTAR EL CONOCIMIENTO SOBRE LA INVESTIGACIÓN APLICADA PARA LA GESTIÓN DEL RIESGO DE DESASTRES.	150103 : ATE	060 : INFORME	1 : Muy Alta	Fisico	0	0	0	0	0	0	0	1	0	0	0	1	2	
					Financiero S/.	7,000.00	7,000.00	7,000.00	7,000.00	7,000.00	7,000.00	7,000.00	7,000.00	7,000.00	7,000.00	7,000.00	7,000.00	84,000.00	
AOI00008400695	SEGUIMIENTO Y EVALUACION DE LAS ACTIVIDADES DEL PP 0068	150103 : ATE	060 : INFORME	1 : Muy Alta	Fisico	0	0	0	0	0	0	0	0	0	0	0	1	1	
					Financiero S/.	0.00	0.00	0.00	440,000.00	1,593,692.00	750,922.00	0.00	0.00	0.00	0.00	0.00	0.00	2,784,614.00	

Unidad Ejecutora : 000084 - INSTITUTO GEOFISICO DEL PERU
Centro de Costo : 03.01 - OFICINA DE CONTROL INTERNO

OEI.04 FORTALECER LA GESTION INSTITUCIONAL.																		
AEI.04.06 PROMOVER LA INTEGRIDAD Y LA LUCHA CONTRA LA CORRUPCION EN EL IGP.																		

COD.	Actividad Operativa / Inversiones	Ubigeo	U.M.	Prioridad	Meta	PROGRAMACION												TotalAnual
						1	2	3	4	5	6	7	8	9	10	11	12	
AOI00008400258	ACTIVIDADES OPERATIVAS SIN PRODUCTO	150103 : ATE	103 : REGISTRO	1 : Muy Alta	Fisico Financiero S/.	1 0.00	1 0.00	1 0.00	1 0.00	1 0.00	1 0.00	1 0.00	1 0.00	1 0.00	1 0.00	1 0.00	1 0.00	12 0.00
AOI00008400260	CONTROL CONCURRENTE	150103 : ATE	060 : INFORME	1 : Muy Alta	Fisico Financiero S/.	0 0.00	0 0.00	0 0.00	1 0.00	0 0.00	0 0.00	0 0.00	1 0.00	0 0.00	0 0.00	0 0.00	0 0.00	2 0.00
AOI00008400331	SEGUIMIENTO DE LAS ACCIONES PARA EL TRATAMIENTO DE LOS RIESGOS RESULTANTES DEL CONTROL SIMULTÁNEO	150103 : ATE	248 : REPORTE	1 : Muy Alta	Fisico Financiero S/.	1 0.00	0 0.00	0 0.00	0 500.00	0 0.00	0 0.00	1 0.00	0 0.00	0 0.00	0 0.00	0 0.00	0 0.00	2 500.00
AOI00008400332	SEGUIMIENTO DE LA IMPLEMENTACIÓN DEL SISTEMA DE CONTROL INTERNO EN LAS ENTIDADES DEL ESTADO	150103 : ATE	060 : INFORME	1 : Muy Alta	Fisico Financiero S/.	0 0.00	0 0.00	0 0.00	0 0.00	0 0.00	0 0.00	1 0.00	0 0.00	0 0.00	0 0.00	0 0.00	0 0.00	1 0.00
AOI00008400333	IMPLEMENTACIÓN Y SEGUIMIENTO A LAS RECOMENDACIONES DERIVADAS DE LOS INFORMES DE AUDITORÍA Y SU PUBLICACIÓN EN EL PORTAL DE TRANSPARENCIA ESTÁNDAR	150103 : ATE	248 : REPORTE	1 : Muy Alta	Fisico Financiero S/.	1 0.00	0 0.00	1 0.00	0 0.00	1 0.00	0 0.00	1 0.00	0 0.00	1 0.00	0 0.00	1 0.00	0 0.00	6 0.00
AOI00008400334	VERIFICACIÓN DE LOS CARGOS OBLIGADOS A LA PRESENTACIÓN DE DECLARACIONES JURADAS DE INGRESOS, BIENES Y RENTAS	150103 : ATE	103 : REGISTRO	1 : Muy Alta	Fisico Financiero S/.	0 0.00	0 0.00	0 0.00	1 0.00	0 0.00	0 0.00	0 0.00	0 0.00	0 0.00	0 0.00	0 0.00	0 0.00	1 0.00
AOI00008400335	EVALUACION DE DENUNCIAS	150103 : ATE	248 : REPORTE	1 : Muy Alta	Fisico Financiero S/.	0 0.00	0 0.00	0 0.00	0 0.00	1 0.00	0 0.00	0 0.00	0 0.00	0 0.00	0 0.00	0 0.00	0 0.00	1 0.00
AOI00008400336	VERIFICACIÓN DE REGISTROS DE INFOBRAS	150103 : ATE	103 : REGISTRO	1 : Muy Alta	Fisico Financiero S/.	1 0.00	1 0.00	1 0.00	1 0.00	1 0.00	1 0.00	1 0.00	1 0.00	1 0.00	1 0.00	1 0.00	1 0.00	12 0.00
AOI00008400501	VISITA DE CONTROL	150114 : LA MOLINA	060 : INFORME	1 : Muy Alta	Fisico Financiero S/.	0 6,186.30	0 6,186.30	1 6,186.30	0 6,186.30	0 6,186.30	0 14,186.30	1 6,486.30	0 6,186.30	0 6,186.30	0 6,186.30	0 6,186.30	0 6,486.70	2 82,836.00
AOI00008400503	ENCARGOS LEGALES	150114 : LA MOLINA	060 : INFORME	1 : Muy Alta	Fisico Financiero S/.	0 0.00	0 0.00	0 0.00	0 0.00	0 0.00	0 0.00	0 0.00	1 0.00	0 0.00	0 0.00	0 0.00	0 0.00	1 0.00
AOI00008400629	CONTROL POSTERIOR	150114 : LA MOLINA	060 : INFORME	1 : Muy Alta	Fisico Financiero S/.	0 7,000.00	0 7,000.00	0 7,000.00	0 7,000.00	1 8,500.00	0 7,000.00	0 7,000.00	0 7,000.00	0 7,000.00	0 7,000.00	0 7,000.00	0 12,596.00	1 91,096.00
AOI00008400630	ORIENTACIÓN DE OFICIO	150114 : LA MOLINA	060 : INFORME	1 : Muy Alta	Fisico Financiero S/.	0 0.00	0 0.00	1 0.00	0 0.00	0 0.00	1 0.00	0 0.00	0 0.00	0 0.00	0 0.00	0 0.00	1 0.00	3 0.00
AOI00008400631	EVALUACIÓN DE LA IMPLEMENTACIÓN DEL SCI EN LAS ENTIDADES DEL ESTADO	150114 : LA MOLINA	060 : INFORME	1 : Muy Alta	Fisico Financiero S/.	0 0.00	0 0.00	1 0.00	0 0.00	0 0.00	0 0.00	0 0.00	0 0.00	0 0.00	0 0.00	0 0.00	0 0.00	1 0.00
AOI00008400632	SEGUIMIENTO A LA PRESENTACIÓN DEL INFORME DE RENDICIÓN DE CUENTAS DE TITULARES	150114 : LA MOLINA	060 : INFORME	1 : Muy Alta	Fisico Financiero S/.	0 0.00	0 0.00	0 0.00	1 0.00	0 0.00	0 0.00	0 0.00	0 0.00	0 0.00	0 0.00	0 0.00	0 0.00	1 0.00
AOI00008400633	VERIFICAR CUMPLIMIENTO DE LEY DE TRANSPARENCIA Y ACCESO A LA INFORMACIÓN PÚBLICA	150114 : LA MOLINA	060 : INFORME	1 : Muy Alta	Fisico Financiero S/.	1 0.00	0 0.00	0 0.00	1 0.00	0 0.00	0 0.00	1 0.00	0 0.00	0 0.00	1 0.00	0 0.00	0 0.00	4 0.00

Unidad Ejecutora : 000084 - INSTITUTO GEOFISICO DEL PERU

Centro de Costo : 04.01 - GERENCIA GENERAL

OEI.04 FORTALECER LA GESTION INSTITUCIONAL.

AEI.04.06 PROMOVER LA INTEGRIDAD Y LA LUCHA CONTRA LA CORRUPCION EN EL IGP.

COD.	Actividad Operativa / Inversiones	Ubigeo	U.M.	Prioridad	Meta	PROGRAMACION												TotalAnual
						1	2	3	4	5	6	7	8	9	10	11	12	
AOI00008400273	CONDUCCIÓN Y MONITOREO DEL SISTEMA DE CONTROL INTERNO	150103 : ATE	060 : INFORME	1 : Muy Alta	Fisico Financiero S/.	0 0.00	1 0.00	0 0.00	1 0.00	0 3,000.00	0 0.00	0 0.00	1 0.00	0 0.00	0 0.00	0 0.00	0 0.00	3 3,000.00

AOI00008400624	DIRECCIÓN Y SUPERVISIÓN DE LA EJECUCIÓN DE LAS FUNCIONES DE LA OPP	150114 : LA MOLINA	060 : INFORME	1 : Muy Alta	Fisico Financiero S/.	0 4,215.00	0 3,815.00	1 3,815.00	0 5,565.00	0 3,815.00	1 3,815.00	0 3,815.00	0 3,815.00	1 3,815.00	0 5,565.00	0 3,815.00	1 3,815.00	4 49,680.00
AOI00008400625	GESTIÓN ADMINISTRATIVA DE LA OPP	150114 : LA MOLINA	060 : INFORME	2 : Alta	Fisico Financiero S/.	0 0.00	0 0.00	1 8,500.00	0 500.00	0 0.00	1 0.00	0 18,803.00	0 1,000.00	1 0.00	0 0.00	0 0.00	1 0.00	4 28,803.00
AOI00008400694	COORDINACIÓN Y SEGUIMIENTO DE LAS ACTIVIDADES PROGRAMADAS EN LOS PLANES INSTITUCIONALES	150103 : ATE	248 : REPORTE	1 : Muy Alta	Fisico Financiero S/.	0 0.00	0 0.00	1 0.00	0 0.00	0 0.00	1 0.00	0 0.00	0 0.00	1 0.00	0 0.00	0 0.00	1 0.00	4 0.00

Unidad Ejecutora : 000084 - INSTITUTO GEOFISICO DEL PERU

Centro de Costo : 04.04 - OFICINA DE ADMINISTRACIÓN

OEI.04 FORTALECER LA GESTION INSTITUCIONAL.

AEI.04.01 FORTALECIMIENTO DE CAPACIDADES INTEGRAL DEL PERSONAL DEL IGP

COD.	Actividad Operativa / Inversiones	Ubigeo	U.M.	Prioridad	Meta	PROGRAMACION												TotalAnual
						1	2	3	4	5	6	7	8	9	10	11	12	
AOI00008400422	GESTIÓN DE LOS PROCESOS DE LOS SISTEMAS ADMINISTRATIVOS PARA LA ASISTENCIA TÉCNICA Y ACOMPAÑAMIENTO EN GESTIÓN DE RIESGOS DE DESASTRES	150103 : ATE	060 : INFORME	1 : Muy Alta	Fisico Financiero S/.	0 70,548.56	0 84,812.56	0 138,812.56	0 136,812.56	0 136,812.56	0 153,812.56	0 146,852.56	0 133,748.56	0 133,748.56	0 109,194.56	0 68,230.96	1 114,831.44	1 1,428,218.00
AOI00008400427	GESTIÓN DE LOS PROCESOS DE LOS SISTEMAS ADMINISTRATIVOS PARA LA GENERACIÓN DE INFORMACIÓN Y MONITOREO DE PELIGRO POR SISMO, FALLAS ACTIVAS Y TSUNAMI	150103 : ATE	060 : INFORME	1 : Muy Alta	Fisico Financiero S/.	0 65,356.00	0 80,356.00	0 88,960.00	0 107,856.00	0 80,356.00	0 255,746.00	0 222,563.61	0 105,620.00	0 93,470.00	0 116,420.00	0 102,651.00	1 145,474.39	1 1,464,829.00
AOI00008400430	GESTIÓN DE LOS PROCESOS DE LOS SISTEMAS ADMINISTRATIVOS PARA LA OPERACIÓN Y MANTENIMIENTO DE INFRAESTRUCTURA CIENTÍFICA Y TECNOLÓGICA	150103 : ATE	060 : INFORME	1 : Muy Alta	Fisico Financiero S/.	0 53,021.98	0 49,821.98	0 70,821.98	0 63,477.98	0 59,521.98	0 81,254.11	0 70,655.98	0 62,137.98	0 69,526.24	0 60,058.32	0 59,352.32	1 62,172.15	1 761,823.00
AOI00008400435	GESTIÓN DE LOS PROCESOS DE LOS SISTEMAS ADMINISTRATIVOS	150103 : ATE	060 : INFORME	1 : Muy Alta	Fisico Financiero S/.	1 164,512.39	1 180,151.39	1 359,099.93	1 187,892.31	1 235,759.29	1 204,336.39	1 190,071.75	1 156,862.61	1 157,712.61	1 167,964.00	1 146,500.61	1 1,280,618.72	12 3,431,482.00
AOI00008400460	GESTIÓN DE LOS PROCESOS DE LOS SISTEMAS ADMINISTRATIVOS PARA LA GENERACIÓN DE INFORMACIÓN Y MONITOREO DE PELIGRO VOLCÁNICO	150103 : ATE	060 : INFORME	1 : Muy Alta	Fisico Financiero S/.	0 30,314.00	0 45,314.00	0 35,954.00	0 30,314.00	0 30,314.00	0 41,918.92	0 39,882.00	0 29,144.00	0 29,144.00	0 49,144.00	0 63,304.00	1 121,367.08	1 546,114.00
AOI00008400696	GESTIÓN DE LOS PROCESOS DEL SISTEMA ADMINISTRATIVO DE GESTIÓN DE RECURSOS HUMANOS PARA LA ATENCIÓN DE LAS OBLIGACIONES PREVISIONALES	150114 : LA MOLINA	060 : INFORME	1 : Muy Alta	Fisico Financiero S/.	1 93,775.00	1 69,375.00	1 69,375.00	1 71,875.00	1 69,375.00	1 69,375.00	1 87,675.00	1 72,451.00	1 69,356.00	1 69,356.00	1 56,791.00	1 18,300.00	12 817,079.00

Unidad Ejecutora : 000084 - INSTITUTO GEOFISICO DEL PERU

Centro de Costo : 04.05 - OFICINA DE TECNOLOGÍA INFORMACIÓN Y DATOS GEOFÍSICOS

OEI.02 MEJORAR EL NIVEL DE CONOCIMIENTO SOBRE PELIGROS GEOFISICOS DE LAS ENTIDADES DEL SINAGERD.

AEI.02.03 SERVICIOS INFORMATIVOS PERMANENTES PARA LAS ENTIDADES DEL SINAGERD.

COD.	Actividad Operativa / Inversiones	Ubigeo	U.M.	Prioridad	Meta	PROGRAMACION												TotalAnual
						1	2	3	4	5	6	7	8	9	10	11	12	

AOI00008400230	GESTIÓN DE DATOS GEORREFERENCIADOS DEL IGP	150114 : LA MOLINA	060 : INFORME	1 : Muy Alta	Fisico Financiero S/.	0 3,686.30	0 3,686.30	1 3,686.30	0 3,686.30	0 3,686.30	1 3,686.30	0 3,986.30	0 3,686.30	1 3,686.30	0 3,686.30	0 3,986.30	1 3,986.30	4 44,835.60
AOI00008400231	GESTIÓN DE DATOS GEOFÍSICOS DEL IGP	150114 : LA MOLINA	060 : INFORME	1 : Muy Alta	Fisico Financiero S/.	0 10,721.30	0 10,321.30	1 10,321.30	0 11,196.30	0 10,321.30	1 13,321.30	0 62,256.30	0 10,321.30	1 11,196.30	0 10,321.30	0 10,321.30	1 12,256.30	4 182,875.60
AOI00008400235	PLANIFICACIÓN Y DISEÑO DE LA ARQUITECTURA DE LAS TIC	150114 : LA MOLINA	060 : INFORME	1 : Muy Alta	Fisico Financiero S/.	0 5,186.30	0 5,186.30	1 5,186.30	0 5,186.30	0 5,186.30	1 5,186.30	0 5,486.30	0 5,186.30	1 5,186.30	0 5,186.30	0 5,486.10	1 5,486.10	4 62,835.40
AOI00008400411	DESARROLLO DE SOLUCIONES TECNOLÓGICAS	150114 : LA MOLINA	060 : INFORME	1 : Muy Alta	Fisico Financiero S/.	0 21,395.20	0 21,395.20	1 21,395.20	0 22,895.20	0 21,395.20	1 21,395.20	0 22,595.20	0 21,395.20	1 21,395.20	0 18,795.20	0 18,395.20	1 19,594.80	4 252,042.00
AOI00008400412	GESTIÓN DE LA OPERATIVIDAD Y MANTENIMIENTO DE SOLUCIONES TECNOLÓGICAS	150103 : ATE	060 : INFORME	1 : Muy Alta	Fisico Financiero S/.	0 111,367.07	0 129,578.47	4 69,578.47	0 516,178.47	0 72,078.47	4 259,768.47	0 118,613.79	0 62,078.47	4 82,078.47	0 73,679.29	0 70,749.35	4 77,071.81	16 1,642,820.60
AOI00008400413	GESTIÓN DEL REPOSITORIO DE LA INFORMACIÓN CIENTÍFICA	150103 : ATE	060 : INFORME	1 : Muy Alta	Fisico Financiero S/.	0 3,436.30	0 3,436.30	1 3,436.30	0 3,436.30	0 3,436.30	1 3,436.30	0 3,736.30	0 3,436.30	1 3,436.30	0 3,436.30	0 3,436.30	1 3,736.30	4 41,835.60
AOI00008400414	GESTIÓN DE LAS TECNOLOGÍAS DE INFORMACIÓN Y COMUNICACIONES	150114 : LA MOLINA	060 : INFORME	1 : Muy Alta	Fisico Financiero S/.	0 12,686.30	0 11,686.30	0 11,686.30	0 11,686.30	0 11,686.30	0 11,686.30	0 11,986.30	0 11,686.30	0 11,686.30	0 11,686.30	0 11,686.30	1 11,986.30	1 141,835.60
AOI00008400577	GESTIÓN DE LA OPERATIVIDAD Y MANTENIMIENTO DE SOLUCIONES TECNOLÓGICAS 0137	150114 : LA MOLINA	060 : INFORME	1 : Muy Alta	Fisico Financiero S/.	0 12,119.45	0 9,410.95	1 9,410.95	0 12,260.54	0 9,410.95	1 19,003.07	0 19,035.60	0 9,410.95	0 12,760.54	0 9,410.95	0 9,410.95	1 18,344.68	4 149,989.58
AOI00008400578	GESTIÓN DE LAS TECNOLOGÍAS DE INFORMACIÓN Y COMUNICACIONES 0137	150114 : LA MOLINA	060 : INFORME	1 : Muy Alta	Fisico Financiero S/.	0 2,027.37	0 1,627.37	0 2,902.37	0 2,498.29	0 1,627.37	0 5,749.37	0 3,254.74	0 3,067.37	0 2,498.29	0 5,452.37	0 2,902.37	1 3,254.74	1 36,862.02
AOI00008400697	GESTIÓN DE LA SEGURIDAD DE LA INFORMACIÓN	150103 : ATE	060 : INFORME	1 : Muy Alta	Fisico Financiero S/.	0 4,500.00	0 4,500.00	0 4,500.00	0 4,500.00	0 4,500.00	1 4,500.00	0 4,500.00	0 4,500.00	0 4,500.00	0 4,500.00	0 4,500.00	1 4,500.00	2 54,000.00

Unidad Ejecutora : 000084 - INSTITUTO GEOFISICO DEL PERU

Centro de Costo : 05.01 - DIRECCIÓN CIENTÍFICA

OEI.02 MEJORAR EL NIVEL DE CONOCIMIENTO SOBRE PELIGROS GEOFISICOS DE LAS ENTIDADES DEL SINAGERD.

AEI.02.03 SERVICIOS INFORMATIVOS PERMANENTES PARA LAS ENTIDADES DEL SINAGERD.

COD.	Actividad Operativa / Inversiones	Ubigeo	U.M.	Prioridad	Meta	PROGRAMACION												TotalAnual
						1	2	3	4	5	6	7	8	9	10	11	12	
AOI00008400373	GESTIÓN DE INVESTIGACIÓN CIENTÍFICA Y TÉCNICA TANTO A NIVEL NACIONAL E INTERNACIONAL	150103 : ATE	060 : INFORME	1 : Muy Alta	Fisico Financiero S/.	0 29,015.65	0 28,615.65	1 28,615.65	0 36,615.65	0 28,615.65	1 28,615.65	0 44,731.30	0 28,615.65	1 28,615.65	0 36,615.65	0 27,115.65	1 41,480.20	4 387,268.00
AOI00008400691	REVISIÓN Y SEGUIMIENTO DE LA INVESTIGACIÓN CIENTÍFICA CON LOS DISTINTOS ORGANOS DE LÍNEA	150103 : ATE	060 : INFORME	1 : Muy Alta	Fisico Financiero S/.	0 0.00	0 1,000.00	1 875.00	0 0.00	0 0.00	1 875.00	0 0.00	0 0.00	1 4,875.00	0 0.00	0 0.00	1 875.00	4 8,500.00

Unidad Ejecutora : 000084 - INSTITUTO GEOFISICO DEL PERU

Centro de Costo : 05.02 - CIENCIAS DE LA TIERRA SOLIDA

OEI.01 INCREMENTAR EL CONOCIMIENTO CIENTIFICO EN EL CAMPO DE LA GEOFISICA Y CIENCIAS AFINES DE LAS ENTIDADES DEL SINAGERD.

AEI.01.01 INVESTIGACIONES EN CIENCIAS DE LA TIERRA SÓLIDA DE CALIDAD PARA LAS ENTIDADES.

COD.	Actividad Operativa / Inversiones	Ubigeo	U.M.	Prioridad	Meta	PROGRAMACION												TotalAnual	
						1	2	3	4	5	6	7	8	9	10	11	12		
AOI00008400584	ANÁLISIS Y EVALUACIÓN HISTÓRICA DE ESCENARIOS DE RIESGO POR SISMO Y/O PELIGROS NATURALES DE LA CUENCA DEL RIO CHILLI EN AREQUIPA	150114 : LA MOLINA	201 : INFORME TECNICO	1 : Muy Alta	Fisico Financiero S/.	0 3,065.00	0 3,065.00	0 3,065.00	0 3,065.00	0 3,065.00	0 3,065.00	0 3,365.00	0 3,065.00	0 3,065.00	0 3,065.00	0 3,065.00	0 0.00	1 0.00	1 30,950.00

AOI00008400585	MODELADO NÚMÉRICO DE ESCENARIOS DE ALUVIONES EN LA CORDILLERA BLANCA - ZONA CENTRO	150114 : LA MOLINA	201 : INFORME TECNICO	1 : Muy Alta	Fisico	0	0	0	0	0	0	0	0	0	0	0	0	1	1
					Financiero S/.	2,398.00	2,398.00	2,398.00	2,398.00	2,398.00	2,398.00	2,698.00	2,398.00	2,398.00	2,398.00	0.00	0.00	24,280.00	
AOI00008400586	EVALUACIÓN DE RIESGO POR SISMO EN LA CIUDAD DE SAN VICENTE DE CAÑETE	150114 : LA MOLINA	201 : INFORME TECNICO	1 : Muy Alta	Fisico	0	0	0	0	0	0	0	0	0	0	0	0	1	1
					Financiero S/.	5,826.02	17,562.02	5,426.02	8,329.86	5,426.02	5,426.02	10,852.04	5,426.02	5,426.02	8,330.70	5,426.02	10,852.04	94,308.80	
AOI00008400587	ZONIFICACIÓN Y EVALUACIÓN SÍSMICA - GEOFÍSICA DE LAS ÁREAS URBANAS DE LAS CIUDADES UBICADAS EN ZONAS COSTERAS	150114 : LA MOLINA	201 : INFORME TECNICO	1 : Muy Alta	Fisico	0	0	0	0	0	0	0	0	0	0	0	0	1	1
					Financiero S/.	92,418.91	207,108.71	179,291.11	101,286.66	175,898.91	163,018.91	105,844.82	89,518.91	89,518.91	95,526.66	45,815.91	40,041.82	1,385,290.24	
AOI00008400588	EVALUACIÓN DEL COMPORTAMIENTO DINÁMICO ESTRUCTURAL DE INSTITUCIONES EDUCATIVAS Y/O INSTITUCIONES DEL ESTADO, UBICADAS EN ÁREAS URBANAS EN ZONAS COSTERAS DE LA REGIÓN LIMA.	150114 : LA MOLINA	201 : INFORME TECNICO	1 : Muy Alta	Fisico	0	0	0	0	0	0	0	0	0	0	0	0	1	1
					Financiero S/.	3,864.02	3,464.02	3,464.02	5,317.86	3,464.02	3,464.02	6,928.04	3,464.02	3,464.02	5,317.86	3,464.02	6,928.04	52,603.96	
AOI00008400590	CARACTERIZACIÓN GEODINÁMICA DE MOVIMIENTOS EN MASA ACTIVOS EN LA REGIÓN NORTE DEL PERÚ	150114 : LA MOLINA	201 : INFORME TECNICO	1 : Muy Alta	Fisico	0	0	0	0	0	0	0	0	0	0	0	0	1	1
					Financiero S/.	11,705.00	11,705.00	11,705.00	11,705.00	11,705.00	11,705.00	12,005.00	11,705.00	16,500.00	2,500.00	0.00	0.00	112,940.00	
AOI00008400591	CARACTERIZACIÓN GEODINÁMICA- GEOTÉCNICA Y MONITOREO GEODÉSICO ESPACIAL CON GPS DIFERENCIAL DEL DESLIZAMIENTO DEL TIPO ROTACIONAL APLICADO EN LAS REGIONES DE HUANCAYELICA Y JUNÍN	150114 : LA MOLINA	201 : INFORME TECNICO	1 : Muy Alta	Fisico	0	0	0	0	0	0	0	0	0	0	0	0	1	1
					Financiero S/.	0.00	0.00	0.00	0.00	0.00	0.00	0.00	0.00	17,830.00	1,800.00	0.00	0.00	19,630.00	
AOI00008400592	OPERATIVIDAD DEL CENTRO DE MONITOREO DE HUAICOS	150114 : LA MOLINA	036 : DOCUMENTO	1 : Muy Alta	Fisico	0	0	0	0	0	1	0	0	0	0	0	0	1	2
					Financiero S/.	0.00	0.00	4,450.00	4,450.00	0.00	0.00	0.00	0.00	0.00	0.00	0.00	0.00	0.00	8,900.00
AOI00008400593	INVESTIGACIÓN EN GEODESIA, DEFORMACIÓN DE CORTEZA TERRESTRE Y GRAVIMETRIA	150114 : LA MOLINA	201 : INFORME TECNICO	1 : Muy Alta	Fisico	0	0	0	0	0	0	0	0	0	0	0	0	1	1
					Financiero S/.	29,934.58	28,734.58	28,734.58	41,545.75	28,734.58	48,603.58	58,423.01	23,938.58	23,938.58	26,450.75	184.43	0.00	339,223.00	
AOI00008400594	EVALUACIÓN DE LA PRECISIÓN DE MODELOS DE ELEVACIÓN DIGITAL DEL TERRENO EN EL PERU Y CORRELACIÓN CON MEDICIONES GNSS Y FOTOGRAMETRÍA	150114 : LA MOLINA	201 : INFORME TECNICO	1 : Muy Alta	Fisico	0	0	0	0	0	0	0	0	0	0	1	0	0	1
					Financiero S/.	0.00	0.00	0.00	0.00	0.00	0.00	0.00	0.00	14,540.00	4,200.00	0.00	0.00	18,740.00	
AOI00008400595	INVESTIGACIÓN SOBRE LAS CARACTERÍSTICAS FÍSICAS DEL SUBSUELO, RESPUESTA DINÁMICA ANTE SISMOS Y SUS EFECTOS EN SUPERFICIE DE LA REGIÓN LIMA	150114 : LA MOLINA	201 : INFORME TECNICO	1 : Muy Alta	Fisico	0	0	0	0	0	0	0	0	0	0	0	0	1	1
					Financiero S/.	2,923.50	2,923.50	2,923.50	2,923.50	2,923.50	2,923.50	2,923.50	2,923.50	2,923.50	2,923.50	2,923.50	0.00	0.00	29,235.00
AOI00008400596	CATÁLOGO SÍSMICO DE HIPOCENTROS DEL PERÚ	150114 : LA MOLINA	201 : INFORME TECNICO	1 : Muy Alta	Fisico	0	0	0	0	0	0	0	0	0	0	0	0	1	1
					Financiero S/.	15,446.30	14,246.30	14,246.30	21,870.47	14,246.30	14,246.30	28,492.60	14,246.30	14,246.30	21,870.47	14,246.30	28,492.60	215,896.54	
AOI00008400597	OPERATIVIDAD DEL CENTRO SISMOLÓGICO NACIONAL	150114 : LA MOLINA	201 : INFORME TECNICO	1 : Muy Alta	Fisico	1	1	1	1	1	1	1	1	1	1	1	1	1	12
					Financiero S/.	75,849.27	70,199.27	70,199.27	83,457.27	87,781.52	67,281.52	150,355.04	67,281.52	66,391.52	78,141.52	30,156.92	50,724.56	897,819.20	
AOI00008400598	GEOMETRÍA Y DISTRIBUCIÓN DE ESFUERZOS EN LA REGIÓN NORTE DEL PERÚ	150114 : LA MOLINA	201 : INFORME TECNICO	1 : Muy Alta	Fisico	0	0	0	0	0	0	0	0	0	0	0	0	1	1
					Financiero S/.	4,105.00	6,105.00	4,105.00	4,105.00	4,105.00	4,105.00	4,405.00	4,105.00	4,105.00	4,105.00	0.00	0.00	43,350.00	
AOI00008400599	ANÁLISIS SISMOTECTÓNICO DEL SISTEMA DE FALLAS ZONA SUR DE LA REGIÓN DE CUSCO	150114 : LA MOLINA	201 : INFORME TECNICO	1 : Muy Alta	Fisico	0	0	0	0	0	0	0	0	0	0	0	0	1	1
					Financiero S/.	4,205.00	4,205.00	4,205.00	4,205.00	4,205.00	4,205.00	4,505.00	4,205.00	4,205.00	4,205.00	0.00	0.00	42,350.00	

AOI00008400600	DETERMINACIÓN DE LA DEFORMACIÓN LOCAL EN SISTEMA DE FALLAS MOQUEGUA TACNA - REGIÓN SUR	150114 : LA MOLINA	201 : INFORME TECNICO	1 : Muy Alta	Fisico	0	0	0	0	0	0	0	0	0	0	0	0	0	0	1	1
					Financiero S/.	3,585.00	11,584.00	3,585.00	42,854.00	3,585.00	3,585.00	3,885.00	3,585.00	3,585.00	3,585.00	0.00	0.00			83,418.00	
AOI00008400601	ANÁLISIS DE LA DISTRIBUCIÓN ESPACIO - TIEMPO DE LA SISMICIDAD ASOCIADA A LAS FALLAS CEPINA Y MACA	150114 : LA MOLINA	201 : INFORME TECNICO	1 : Muy Alta	Fisico	0	0	0	0	0	0	0	0	0	0	0	0	0	0	1	1
					Financiero S/.	4,205.00	4,205.00	4,205.00	4,205.00	4,205.00	4,205.00	4,505.00	4,205.00	4,205.00	4,205.00	0.00	0.00			42,350.00	
AOI00008400602	ANÁLISIS Y EVALUACIÓN DE DAÑOS HISTÓRICOS POR SISMOS OCURRIDOS EN RIOJA - MOYOBAMBA	150114 : LA MOLINA	201 : INFORME TECNICO	1 : Muy Alta	Fisico	0	0	0	0	0	0	0	0	0	0	0	0	0	0	1	1
					Financiero S/.	4,755.00	10,755.00	4,755.00	4,755.00	4,755.00	4,755.00	5,055.00	4,755.00	4,755.00	4,755.00	0.00	0.00			53,850.00	
AOI00008400603	MODELADO NUMÉRICO DE TSUNAMIS BASADOS EN LAS ÁREAS DE ACOPLAMIENTO SÍSMICO (SUR DEL PERÚ)	150114 : LA MOLINA	201 : INFORME TECNICO	1 : Muy Alta	Fisico	0	0	0	0	0	0	0	0	0	0	0	0	0	0	1	1
					Financiero S/.	7,686.65	7,286.65	7,286.65	11,186.23	7,286.65	7,286.65	14,573.30	7,286.65	7,286.65	11,186.23	13,286.65	14,573.30			116,212.26	
AOI00008400604	ANÁLISIS SISMOTECTÓNICO EN VOLCANES ACTIVOS DEL PERÚ	150114 : LA MOLINA	201 : INFORME TECNICO	1 : Muy Alta	Fisico	0	0	0	0	0	0	0	0	0	0	0	0	0	0	1	1
					Financiero S/.	7,500.00	7,500.00	7,500.00	7,500.00	7,500.00	7,500.00	7,500.00	7,500.00	7,500.00	7,500.00	7,500.00	7,500.00	7,500.00	7,500.00	90,000.00	
AOI00008400644	ESTUDIOS GEOFÍSICOS EN ZONAS DE ALTO PELIGRO POR FALLAS Y/O VOLCANES ACTIVOS EN EL SUR DEL PERÚ	150114 : LA MOLINA	201 : INFORME TECNICO	1 : Muy Alta	Fisico	0	0	0	0	0	0	0	0	0	0	0	0	0	0	1	1
					Financiero S/.	15,000.00	15,000.00	15,000.00	15,000.00	15,000.00	15,000.00	15,000.00	15,000.00	15,000.00	15,000.00	15,000.00	15,000.00	15,000.00	12,755.00	177,755.00	

Unidad Ejecutora : 000084 - INSTITUTO GEOFISICO DEL PERU

Centro de Costo: 05.03 - CIENCIAS DE ATMOSFERA E HIDROSFERA

OEI.01 INCREMENTAR EL CONOCIMIENTO CIENTIFICO EN EL CAMPO DE LA GEOFISICA Y CIENCIAS AFINES DE LAS ENTIDADES DEL SINAGERD.																					
AEI.01.02 INVESTIGACIONES EN CIENCIAS DE LA ATMÓSFERA E HIDRÓSFERA DE CALIDAD PARA LAS ENTIDADES																					
COD.	Actividad Operativa / Inversiones	Ubigeo	U.M.	Prioridad	Meta	PROGRAMACION												TotalAnual			
						1	2	3	4	5	6	7	8	9	10	11	12				
AOI00008400285	SISTEMA DE MONITOREO SOBRE FÍSICA DE LA ATMÓSFERA PARA EL VALLE DEL MANTARO (LAMAR) LOCALIZADO EN HUANCAYO.	150103 : ATE	201 : INFORME TECNICO	1 : Muy Alta	Fisico	0	0	0	0	0	0	0	0	0	0	0	0	0	0	1	1
					Financiero S/.	15,576.04	14,776.04	14,776.04	22,683.72	14,376.04	7,388.02	22,164.92	0.00	0.00	0.00	0.00	0.00	0.00	0.00	111,740.82	
AOI00008400286	EVALUACIÓN DE LAS CONDICIONES OCEANO-ATMOSFÉRICAS ACTUALES Y SU PRONÓSTICO PARA EL ESTUDIO NACIONAL DEL FENÓMENO "EL NIÑO"	150103 : ATE	201 : INFORME TECNICO	1 : Muy Alta	Fisico	0	0	0	0	0	0	0	0	0	0	0	0	0	0	1	1
					Financiero S/.	26,123.16	25,323.16	25,323.16	26,172.75	21,323.16	36,770.16	38,473.72	21,323.16	21,323.16	24,172.75	21,323.16	38,473.72			326,125.22	
AOI00008400288	EVALUACIÓN DE MODELOS REGIONALES PARA ESTUDIAR LA VARIABILIDAD Y EL CAMBIO CLIMÁTICO DE LOS SISTEMAS MARINOS FRENTE A LA COSTA PERUANA Y EN LA ANTÁRTICA	150103 : ATE	201 : INFORME TECNICO	1 : Muy Alta	Fisico	0	0	0	0	0	0	0	0	0	0	0	0	0	0	1	1
					Financiero S/.	28,787.12	27,987.12	27,987.12	37,103.46	27,987.12	27,987.12	45,556.59	27,987.12	27,987.12	37,103.09	27,987.12	45,621.24			390,081.34	
AOI00008400290	GENERACIÓN DE ESTUDIOS DEL FENÓMENO EL NIÑO, SUS IMPACTOS, SU VARIABILIDAD DECADAL Y BAJO LOS ESCENARIOS DEL CAMBIO CLIMÁTICO	150103 : ATE	201 : INFORME TECNICO	1 : Muy Alta	Fisico	0	0	0	0	0	0	0	0	0	0	0	0	0	0	1	1
					Financiero S/.	24,796.52	23,996.52	23,996.52	40,170.60	23,996.52	23,996.52	42,993.04	23,996.52	23,996.52	40,170.60	23,996.52	42,993.04			359,099.44	
AOI00008400295	FORMACIÓN Y CAPACITACIÓN EN MATERIA DE GESTIÓN DE RIESGO DE DESASTRES Y ADAPTACIÓN AL CAMBIO CLIMÁTICO	150103 : ATE	086 : PERSONA	1 : Muy Alta	Fisico	0	0	0	0	0	0	0	0	0	30	0	0	0	0	30	30
					Financiero S/.	0.00	0.00	0.00	0.00	0.00	0.00	0.00	0.00	0.00	8,000.00	0.00	0.00	0.00	0.00	8,000.00	
AOI00008400353	PALEO ENSO Y EVENTOS CLIMÁTICOS EXTREMOS PASADOS: GENERACIÓN DE EVIDENCIAS PARA LA GESTIÓN DE RIESGO DE DESASTRE EN EL NORTE PERUANO. (PALEOENSO)	150103 : ATE	060 : INFORME	1 : Muy Alta	Fisico	0	0	0	0	0	0	0	0	0	0	0	0	0	0	1	1
					Financiero S/.	5,700.00	5,200.00	22,450.00	7,559.56	1,800.00	2,550.00	0.00	0.00	0.00	0.00	0.00	0.00	0.00	0.00	45,259.56	

AOI00008400404	INVESTIGACIÓN SOBRE LOS PROCESOS FÍSICOS DE LOS EVENTOS METEOROLÓGICOS Y CLIMÁTICOS EXTREMOS	150103 : ATE	201 : INFORME TECNICO	1 : Muy Alta	Fisico	0	0	0	0	0	0	0	0	0	0	0	0	0	1	1
					Financiero S/.	53,458.51	53,358.51	66,258.51	66,432.93	53,358.51	52,258.51	79,344.42	51,581.86	44,971.86	55,246.70	47,871.86	58,271.32	682,413.50		
AOI00008400406	INVESTIGACIÓN EN PROCESOS AMBIENTALES Y SUS IMPACTOS EN LA REGIÓN ANDINO-AMAZÓNICA	150103 : ATE	201 : INFORME TECNICO	1 : Muy Alta	Fisico	0	0	0	0	0	0	0	0	0	0	0	0	0	1	1
					Financiero S/.	18,196.88	17,796.88	17,796.88	23,491.38	17,796.88	17,796.88	28,737.46	17,796.88	17,796.88	16,415.08	10,720.58	21,361.16	225,703.82		
AOI00008400456	GENERACIÓN DE INVESTIGACIÓN SOBRE EL PALEOCLIMA EN EL PERÚ	150103 : ATE	201 : INFORME TECNICO	1 : Muy Alta	Fisico	0	0	0	0	0	0	0	0	0	0	0	0	0	1	1
					Financiero S/.	15,125.91	14,725.91	14,725.91	20,733.66	14,725.91	14,725.91	25,951.82	14,725.91	14,725.91	20,733.66	14,725.91	22,451.82	208,078.24		
AOI00008400487	INVESTIGACIÓN Y MODELADO DE LA INTERACCIÓN CLIMA-SUELO-BIÓSFERA	150132 : SAN JUAN DE LURIGANCHO	201 : INFORME TECNICO	1 : Muy Alta	Fisico	0	0	0	0	0	0	0	0	0	0	0	0	0	1	1
					Financiero S/.	19,312.56	18,512.56	18,512.56	28,419.89	18,112.56	11,225.91	29,738.47	11,225.91	11,225.91	17,233.66	11,225.91	22,451.82	217,197.72		
AOI00008400508	COORDINACIÓN Y SEGUIMIENTO DE LOS PROGRAMAS PRESUPUESTALES	150103 : ATE	060 : INFORME TECNICO	1 : Muy Alta	Fisico	0	0	0	0	0	0	0	0	0	0	0	0	0	1	1
					Financiero S/.	3,046.30	3,046.30	3,046.30	3,046.30	3,046.30	3,046.30	3,251.10	0.00	0.00	0.00	0.00	0.00	0.00	21,528.90	
AOI00008400510	GENERACIÓN DE INFORMACIÓN VEGETATIVA PARA LA PREVENCIÓN DE INCENDIOS FORESTALES	150103 : ATE	201 : INFORME TECNICO	1 : Muy Alta	Fisico	0	0	0	0	0	0	0	0	0	0	0	0	0	1	1
					Financiero S/.	4,962.65	3,362.65	10,362.65	5,216.49	3,362.65	3,362.65	6,725.30	3,362.65	3,362.65	5,216.49	3,362.65	6,725.52	59,385.00		
AOI00008400627	IMPACTOS DEL CAMBIO CLIMÁTICO EN LA PRODUCCIÓN PESQUERAAMAZÓNICA (CLIMPEZ)	150103 : ATE	201 : INFORME TECNICO	1 : Muy Alta	Fisico	0	0	0	0	0	0	0	0	0	0	0	0	0	1	1
					Financiero S/.	4,900.00	4,900.00	41,400.00	4,900.00	8,420.00	13,801.00	6,307.94	3,400.00	0.00	0.00	0.00	0.00	0.00	88,028.94	
AOI00008400628	ORIGEN, FRECUENCIA Y MAGNITUD DE LOS REPIQUETES, SU IMPACTO EN LA AGRICULTURAAMAZÓNICA Y EN EL TRANSPORTE DE SEDIMENTOS, UTILIZANDO SENSORAMIENTO REMOTO (REPIQUETES)	150103 : ATE	201 : INFORME TECNICO	1 : Muy Alta	Fisico	0	0	0	0	0	0	0	0	0	0	0	0	0	1	1
					Financiero S/.	2,250.00	4,448.50	60,510.00	2,250.00	2,250.00	1,250.00	1,250.00	1,250.00	0.00	0.00	0.00	0.00	0.00	75,458.50	
AOI00008400688	COORDINACIÓN Y SEGUIMIENTO DE LOS PROGRAMAS PRESUPUESTALES - FENOMENO EL NIÑO	150103 : ATE	060 : INFORME TECNICO	2 : Alta	Fisico	0	0	0	0	0	0	0	0	0	0	0	0	0	1	1
					Financiero S/.	4,500.00	4,500.00	4,500.00	4,500.00	4,500.00	4,500.00	4,500.00	4,500.00	4,500.00	4,500.00	4,500.00	4,500.00	4,500.00	54,000.00	
AOI00008400698	DIFUSIÓN DE INVESTIGACIONES CIENTÍFICAS INTERPRETADAS PARA CONOCER LA DINÁMICA DEL FENÓMENO FÍSICO Y PELIGROS ASOCIADOS	150103 : ATE	201 : INFORME TECNICO	1 : Muy Alta	Fisico	0	0	0	0	0	0	0	0	0	0	0	0	0	1	1
					Financiero S/.	3,500.00	3,500.00	3,500.00	3,500.00	3,500.00	3,500.00	3,500.00	3,500.00	3,500.00	3,500.00	3,500.00	3,500.00	3,300.00	41,800.00	

OEI.03 INCREMENTAR LA COBERTURA DE LA VIGILANCIA DE PELIGROS DE ORIGEN GEOFISICO PARA EL SINAGERD.

AEI.03.02 SERVICIOS INFORMATIVOS DE OCURRENCIA DE PELIGROS GEOFISICOS; OPORTUNOS; PARA EL SINAGERD.

COD.	Actividad Operativa / Inversiones	Ubigeo	U.M.	Prioridad	Meta	PROGRAMACION												TotalAnual	
						1	2	3	4	5	6	7	8	9	10	11	12		
AOI00008400511	MONITOREO PARA EL ANÁLISIS FÍSICO Y QUÍMICO DE MUESTRAS DE AGUA, SUELOS Y SEDIMENTOS.	150103 : ATE	201 : INFORME TECNICO	1 : Muy Alta	Fisico	0	0	0	0	0	0	1	0	0	0	0	0	1	2
					Financiero S/.	53,570.00	62,400.00	57,985.00	74,597.00	97,935.00	711,024.00	116,400.00	284,985.00	88,900.00	59,985.00	79,097.00	51,543.00	1,738,421.00	
AOI00008400699	INVESTIGACIÓN Y MODELADO DE LA INTERACCIÓN CLIMA-SUELO-BIÓSFERA - PP 0089	150103 : ATE	201 : INFORME TECNICO	1 : Muy Alta	Fisico	0	0	0	0	0	0	0	0	0	0	0	0	1	1
					Financiero S/.	2,386.30	2,386.30	2,386.30	2,386.30	2,386.30	2,386.30	2,686.30	2,386.30	2,386.30	2,386.30	2,386.30	2,386.40	2,686.60	29,236.00

Unidad Ejecutora : 000084 - INSTITUTO GEOFISICO DEL PERU

Centro de Costo : 05.04 - REDES GEOFÍSICAS

OEI.03 INCREMENTAR LA COBERTURA DE LA VIGILANCIA DE PELIGROS DE ORIGEN GEOFISICO PARA EL SINAGERD.

AEI.03.01 ESTACIONES GEOFISICAS OPERATIVAS EN BENEFICIO DE LA RED SISMICA NACIONAL.

COD.	Actividad Operativa / Inversiones	Ubigeo	U.M.	Prioridad	Meta	PROGRAMACION												TotalAnual
						1	2	3	4	5	6	7	8	9	10	11	12	

AOI00008400259	OPERACIÓN Y MANTENIMIENTO DE LA RED SISMICA NACIONAL (RSN)	150114 : LA MOLINA	455 : MANTENIMIENTO	1 : Muy Alta	Fisico	0	0	0	170	196	0	0	170	196	0	170	196	1098
					Financiero S/.	144,697.00	182,487.00	378,307.00	410,154.35	323,997.00	255,777.00	281,381.65	159,007.00	282,737.00	252,714.35	280,882.00	162,766.65	3,114,908.00
AOI00008400262	OPERACIÓN Y MANTENIMIENTO DE LA RED SISMICA VOLCANICA (RSV)	040101 : AREQUIPA	455 : MANTENIMIENTO	1 : Muy Alta	Fisico	0	0	0	0	38	0	0	0	38	0	0	37	113
					Financiero S/.	21,041.37	20,641.37	34,201.37	51,890.62	20,641.37	36,141.37	62,817.74	20,641.37	20,641.37	34,770.62	47,901.37	22,377.74	393,707.68
AOI00008400263	MONITOREO DE LA DINAMICA DE LA CORTEZA TERRESTRE Y FALLAS ACTIVAS A NIVEL NACIONAL	150114 : LA MOLINA	201 : INFORME TECNICO	1 : Muy Alta	Fisico	0	0	1	1	1	1	0	1	1	1	1	1	9
					Financiero S/.	12,295.89	24,385.89	24,925.89	36,886.48	11,495.89	24,485.89	41,251.78	27,015.89	28,715.89	33,786.48	24,395.89	30,475.46	320,117.32
AOI00008400315	SUFICIENTE RECOPIACIÓN Y EVALUACIÓN DE LA INFORMACIÓN SOBRE EL ANÁLISIS SISTEMÁTICO DEL PELIGRO SÍSMICO - 2454990	150114 : LA MOLINA	060 : INFORME	1 : Muy Alta	Fisico	0	0	0	0	0	0	0	0	0	0	0	1	1
					Financiero S/.	0.00	0.00	0.00	40,000.00	0.00	0.00	0.00	0.00	0.00	0.00	0.00	0.00	40,000.00
AOI00008400337	OPERACIÓN Y MANTENIMIENTO DEL SISTEMA DE ADQUISICION DE DATOS GEOFISICOS EN TIEMPO REAL	150114 : LA MOLINA	060 : INFORME	1 : Muy Alta	Fisico	5	5	5	5	5	5	5	5	5	5	5	5	60
					Financiero S/.	8,860.00	8,860.00	8,860.00	16,860.00	8,860.00	8,860.00	9,460.00	8,860.00	8,860.00	8,860.00	8,860.00	9,400.00	115,460.00
AOI00008400662	SUFICIENTE EQUIPAMIENTO PARA EL SISTEMA DE VIGILANCIA Y MONITOREO DEL PELIGROS SÍSMICO - 2454990	150114 : LA MOLINA	060 : INFORME	1 : Muy Alta	Fisico	1	1	1	1	1	1	1	1	1	1	0	0	10
					Financiero S/.	94,240.00	97,800.00	107,300.00	114,300.00	114,300.00	136,300.00	139,300.00	87,900.00	13,700.00	6,000.00	0.00	0.00	911,140.00
AOI00008400664	ADECUADA Y SUFICIENTE INFRAESTRUCTURA FÍSICA - 2234253	150114 : LA MOLINA	060 : INFORME	1 : Muy Alta	Fisico	0	0	0	0	0	0	0	0	0	0	0	1	1
					Financiero S/.	0.00	0.00	0.00	0.00	0.00	0.00	0.00	0.00	0.00	0.00	0.00	675,701.40	675,701.40
AOI00008400666	EXPEDIENTE TECNICO - 2234253	150114 : LA MOLINA	060 : INFORME	1 : Muy Alta	Fisico	0	0	0	0	0	0	0	0	0	0	0	1	1
					Financiero S/.	0.00	0.00	0.00	278,538.60	0.00	0.00	0.00	0.00	0.00	0.00	0.00	0.00	278,538.60
AOI00008400668	SUPERVISIÓN - 2234253	150114 : LA MOLINA	060 : INFORME	1 : Muy Alta	Fisico	0	0	0	0	0	0	0	0	0	0	0	1	1
					Financiero S/.	0.00	0.00	0.00	0.00	0.00	0.00	0.00	0.00	0.00	0.00	22,880.00	22,880.00	45,760.00

Unidad Ejecutora : 000084 - INSTITUTO GEOFISICO DEL PERU

Centro de Costo : 05.05 - GEOFÍSICA Y SOCIEDAD

OEI.02 MEJORAR EL NIVEL DE CONOCIMIENTO SOBRE PELIGROS GEOFISICOS DE LAS ENTIDADES DEL SINAGERD.

AEI.02.01 ESTUDIOS DE LA RESILIENCIA DE LOS ECOSISTEMAS PRIORIZADOS FRENTE A PELIGROS GEOFISICOS EFECTIVOS; PARA LAS ENTIDADES DEL SINAGERD.

COD.	Actividad Operativa / Inversiones	Ubigeo	U.M.	Prioridad	Meta	PROGRAMACION												TotalAnual	
						1	2	3	4	5	6	7	8	9	10	11	12		
AOI00008400303	EVALUACIÓN DE LA RESILIENCIA DE LOS ECOSISTEMAS ANTE PELIGROS GEOFÍSICOS	150103 : ATE	201 : INFORME TECNICO	1 : Muy Alta	Fisico	0	0	0	0	0	0	0	0	0	0	0	0	1	1
					Financiero S/.	3,566.30	6,566.30	14,166.30	13,546.30	13,546.30	21,146.30	13,446.30	13,146.30	19,666.30	3,566.30	3,566.30	3,866.70	129,796.00	

OEI.02 MEJORAR EL NIVEL DE CONOCIMIENTO SOBRE PELIGROS GEOFISICOS DE LAS ENTIDADES DEL SINAGERD.

AEI.02.02 ESTUDIOS DE LA RESILIENCIA DE LA POBLACIÓN Y SUS MEDIOS DE VIDA FRENTE A PELIGROS GEOFISICOS EFECTIVOS; PARA LAS ENTIDADES DEL SINAGERD.

COD.	Actividad Operativa / Inversiones	Ubigeo	U.M.	Prioridad	Meta	PROGRAMACION												TotalAnual	
						1	2	3	4	5	6	7	8	9	10	11	12		
AOI00008400306	EVALUACIÓN DE LA RESILIENCIA DE LA POBLACIÓN Y MEDIOS DE VIDA ANTE PELIGROS GEOFÍSICOS	150103 : ATE	201 : INFORME TECNICO	1 : Muy Alta	Fisico	0	0	0	0	0	0	0	0	0	0	0	0	1	1
					Financiero S/.	12,966.58	15,166.58	15,166.58	18,166.58	24,677.75	20,566.58	32,733.16	24,546.58	22,146.58	12,166.58	17,806.58	25,203.87	241,314.00	

Unidad Ejecutora : 000084 - INSTITUTO GEOFISICO DEL PERU

Centro de Costo : 05.06 - OBSERVATORIO HUANCAYO

OEI.01 INCREMENTAR EL CONOCIMIENTO CIENTIFICO EN EL CAMPO DE LA GEOFISICA Y CIENCIAS AFINES DE LAS ENTIDADES DEL SINAGERD.

AEI.01.03 INVESTIGACIONES EN CIENCIAS DE GEO-ESPACIO Y ASTRONOMIA DE CALIDAD PARA LAS ENTIDADES DEL SINAGERD

COD.	Actividad Operativa / Inversiones	Ubigeo	U.M.	Prioridad	Meta	PROGRAMACION												TotalAnual
						1	2	3	4	5	6	7	8	9	10	11	12	
AOI00008400354	OPERACIÓN Y MANTENIMIENTO DE LOS EQUIPOS E INFRAESTRUCTURA DEL OBSERVATORIO DE HUACAYO	120904 : HUACHAC	060 : INFORME	1 : Muy Alta	Fisico Financiero S/.	1 18,859.62	1 18,059.62	1 19,919.62	1 20,972.20	1 18,059.62	1 18,059.62	1 25,301.99	1 18,059.62	1 18,059.62	1 20,972.20	1 18,059.96	1 25,302.31	1 239,686.00
AOI00008400523	INVESTIGACION Y OBSERVACION ASTRONÓMICA PARA EL ESTUDIOS DE VARIABILIDAD ESTELAR USANDO FOTOMETRÍA ASTRONÓMICA EN EL OBSERVATORIO DE HUANCAYO	120904 : HUACHAC	201 : INFORME TECNICO	1 : Muy Alta	Fisico Financiero S/.	1 4,550.00	1 4,550.00	1 4,550.00	1 4,550.00	1 6,500.00	1 6,500.00	1 6,500.00	1 6,500.00	1 6,500.00	1 4,550.00	1 4,900.00	1 0.00	1 60,150.00
AOI00008400626	DIFUSIÓN DE LA INFORMACIÓN DEL PLANETARIO	150103 : ATE	201 : INFORME TECNICO	1 : Muy Alta	Fisico Financiero S/.	1 9,538.90	1 9,538.90	1 9,538.90	1 9,538.90	1 9,538.90	1 9,538.90	1 10,438.90	1 9,538.90	1 9,538.90	1 9,538.90	1 9,538.90	1 10,439.10	1 116,267.00
AOI00008400692	OPERACIÓN Y MANTENIMIENTO DEL PLANETARIO	150103 : ATE	201 : INFORME TECNICO	1 : Muy Alta	Fisico Financiero S/.	0 0.00	0 6,000.00	1 4,000.00	0 0.00	0 0.00	1 0.00	0 0.00	0 0.00	1 0.00	0 0.00	0 0.00	1 0.00	4 10,000.00
AOI00008400693	INVESTIGACIÓN Y OBSERVACION ASTRONOMICA	120904 : HUACHAC	201 : INFORME TECNICO	1 : Muy Alta	Fisico Financiero S/.	0 30,251.77	0 29,051.77	0 29,051.77	0 44,959.36	0 30,351.77	0 29,411.77	0 58,583.54	0 29,051.77	0 29,051.77	0 44,599.40	0 29,051.77	1 58,103.54	1 441,520.00

Unidad Ejecutora : 000084 - INSTITUTO GEOFISICO DEL PERU

Centro de Costo : 05.07 - OBSERVATORIO DE VULCANOLÓGICO DEL SUR

OEI.02 MEJORAR EL NIVEL DE CONOCIMIENTO SOBRE PELIGROS GEOFISICOS DE LAS ENTIDADES DEL SINAGERD.

AEI.02.03 SERVICIOS INFORMATIVOS PERMANENTES PARA LAS ENTIDADES DEL SINAGERD.

COD.	Actividad Operativa / Inversiones	Ubigeo	U.M.	Prioridad	Meta	PROGRAMACION												TotalAnual
						1	2	3	4	5	6	7	8	9	10	11	12	
AOI00008400316	DISPONIBILIDAD DE EQUIPOS E INSTRUMENTAL GEOFÍSICO ESPECIALIZADO PARA EVALUAR EL COMPORTAMIENTO SÍSMICO VOLCÁNICO, LA DEFORMACIÓN, EMISIÓN Y COMPOSICIÓN DE ORIGEN VOLCÁNICO - COD.UNICO 2.195475	040103 : CAYMA	201 : INFORME TECNICO	1 : Muy Alta	Fisico Financiero S/.	0 0.00	0 0.00	0 0.00	0 0.00	0 0.00	0 0.00	1 29,754.00	0 0.00	0 0.00	0 0.00	0 0.00	1 0.00	2 29,754.00
AOI00008400317	GASTOS GENERALES COD.UNICO 2.195475	040103 : CAYMA	201 : INFORME TECNICO	1 : Muy Alta	Fisico Financiero S/.	0 0.00	0 0.00	0 0.00	0 0.00	0 0.00	0 0.00	1 0.00	0 0.00	0 0.00	0 0.00	0 0.00	0 0.00	1 0.00
AOI00008400318	CONSTRUCCIÓN DE INFRAESTRUCTURA Y SU IMPLEMENTACIÓN - 2195475	040103 : CAYMA	201 : INFORME TECNICO	1 : Muy Alta	Fisico Financiero S/.	0 0.00	0 0.00	0 0.00	0 0.00	0 0.00	1 0.00	0 0.00	0 0.00	0 0.00	0 0.00	0 0.00	0 0.00	1 0.00
AOI00008400449	ADQUISICIÓN E IMPLEMENTACIÓN DE SISTEMAS DE COMUNICACIÓN PARA TRANSMISIÓN DE DATOS - COD.UNICO 2.195479	040103 : CAYMA	201 : INFORME TECNICO	1 : Muy Alta	Fisico Financiero S/.	0 0.00	1 0.00	0 0.00	0 0.00	0 0.00	0 0.00	0 0.00	0 0.00	0 0.00	0 0.00	0 0.00	0 0.00	1 0.00

OEI.03 INCREMENTAR LA COBERTURA DE LA VIGILANCIA DE PELIGROS DE ORIGEN GEOFISICO PARA EL SINAGERD.

AEI.03.02 SERVICIOS INFORMATIVOS DE OCURRENCIA DE PELIGROS GEOFISICOS; OPORTUNOS; PARA EL SINAGERD.

COD.	Actividad Operativa / Inversiones	Ubigeo	U.M.	Prioridad	Meta	PROGRAMACION												TotalAnual
						1	2	3	4	5	6	7	8	9	10	11	12	
AOI00008400272	MONITORIZACIÓN Y VIGILANCIA GEOFÍSICA DE LOS VOLCANES APLICADO A LA INVESTIGACION	040103 : CAYMA	036 : DOCUMENTO	1 : Muy Alta	Fisico Financiero S/.	7 15,136.30	7 15,136.30	8 15,136.30	7 15,136.30	7 15,136.30	8 22,646.30	7 15,436.30	7 15,136.30	8 15,136.30	7 15,136.30	3 15,136.00	3 15,436.00	79 189,745.00

OEI.03 INCREMENTAR LA COBERTURA DE LA VIGILANCIA DE PELIGROS DE ORIGEN GEOFISICO PARA EL SINAGERD.

AEI.03.05 SERVICIOS DE DESARROLLO TECNOLÓGICO GEOFISICO; INNOVADOR; PARA LA RED GEOFISICO NACIONAL.

COD.	Actividad Operativa / Inversiones	Ubigeo	U.M.	Prioridad	Meta	PROGRAMACION												TotalAnual
						1	2	3	4	5	6	7	8	9	10	11	12	
AOI00008400399	DESARROLLO DE INSTRUMENTACIÓN ESPECIALIZADA PARA RADARES	150132 : SAN JUAN DE LURIGANCHO	060 : INFORME	1 : Muy Alta	Fisico Financiero S/.	0 4,090.00	0 4,090.00	1 4,090.00	0 4,090.00	0 4,090.00	1 4,090.00	0 4,390.00	0 4,090.00	1 4,090.00	0 4,090.00	0 4,090.00	1 4,390.00	4 49,680.00
AOI00008400400	DESARROLLO Y MANTENIMIENTO DE INSTRUMENTACIÓN PARA MONITOREO DE FENÓMENOS GEOFISICOS	150132 : SAN JUAN DE LURIGANCHO	060 : INFORME	1 : Muy Alta	Fisico Financiero S/.	0 2,398.00	0 2,398.00	1 2,398.00	0 2,398.00	0 2,398.00	1 2,398.00	0 2,698.00	0 2,398.00	1 2,398.00	0 2,398.00	0 2,398.00	1 2,698.00	4 29,376.00
AOI00008400401	DESARROLLO DE SISTEMA DE APUNTE AUTOMÁTICO DE LA ANTENA PRINCIPAL DEL ROJ	150132 : SAN JUAN DE LURIGANCHO	060 : INFORME	1 : Muy Alta	Fisico Financiero S/.	0 6,103.00	0 6,103.00	1 6,103.00	0 6,103.00	0 6,103.00	1 6,103.00	0 6,703.00	0 6,103.00	1 6,103.00	0 6,103.00	0 5,956.00	1 6,300.00	4 73,886.00
AOI00008400484	DESARROLLO DE SOFTWARE Y BASE DE DATOS DEL ROJ	150132 : SAN JUAN DE LURIGANCHO	060 : INFORME	1 : Muy Alta	Fisico Financiero S/.	0 0.00	0 0.00	1 0.00	0 0.00	0 0.00	1 0.00	0 0.00	0 0.00	1 0.00	0 0.00	0 0.00	1 0.00	4 0.00
AOI00008400605	INVESTIGACIÓN SOBRE IRREGULARIDADES IONOSFÉRICAS Y EFECTOS DE CLIMA ESPACIAL	150132 : SAN JUAN DE LURIGANCHO	201 : INFORME TECNICO	1 : Muy Alta	Fisico Financiero S/.	0 15,809.87	0 15,209.87	0 15,209.87	0 21,476.62	0 15,209.87	0 15,209.87	0 26,919.74	0 15,209.87	0 20,909.87	0 17,976.62	0 11,709.87	1 23,420.06	1 214,272.00
AOI00008400642	OPERACIÓN Y MANTENIMIENTO DE UN RADAR METEOROLÓGICO EN BANDA X PARA MEDICIÓN DE PRECIPITACIONES	150132 : SAN JUAN DE LURIGANCHO	201 : INFORME TECNICO	1 : Muy Alta	Fisico Financiero S/.	0 0.00	0 0.00	1 0.00	0 0.00	0 0.00	1 0.00	0 0.00	0 0.00	1 0.00	0 0.00	0 0.00	1 0.00	4 0.00
AOI00008400643	ESTUDIO DE CLIMATOLOGÍA DE LA MESÓSFERA Y BAJA TERMÓSFERA	150132 : SAN JUAN DE LURIGANCHO	201 : INFORME TECNICO	1 : Muy Alta	Fisico Financiero S/.	0 8,000.00	2 15,400.00	0 16,900.00	2 0.00	0 11,800.00	1 29,090.00	0 5,000.00	1 0.00	0 0.00	1 0.00	0 0.00	1 0.00	8 86,190.00

TOTAL FINANCIERO S/. 36,261,919.00

U.M. = Unidad de Medida.

Nota : La Prioridad se determinará en la Comisión de Planeamiento Estratégico

FIRMA