

# UEGPS NOTICIAS

[www.uegps.gob.pe](http://www.uegps.gob.pe)

Martes 28 febrero 2023 | Unidad Ejecutora Gestión de Proyectos Sectoriales

BOLETÍN INSTITUCIONAL  
SEGUNDA EDICIÓN



PERÚ

Ministerio  
de Desarrollo Agrario  
y Riego



Gobierno del Perú



BICENTENARIO  
DEL PERÚ  
2021 - 2024

# LANZAMIENTO DEL PROYECTO DE CATASTRO, TITULACIÓN Y REGISTRO DE TIERRAS RURALES EN EL PERÚ

Autoridades de la UEGPS, asistieron al lanzamiento del proyecto en las regiones donde interviene el PTRT3.



## SAN MARTÍN

Se dio inicio al lanzamiento del PTRT3 en la Dirección Regional de Agricultura San Martín donde asistió el director regional de agricultura, Roaldo López Fulca, el coordinador general del PTRT3, Christian Iturri Montesinos y el director general de la DIGESPACR, Marco Antonio Arce; así como la coordinadora del Componente I del PTRT3, Flor Velásquez Lloclla y funcionarios de la DIGESPACR y la DRASAM.

## CAJAMARCA

Cajamarca, región donde se realizó el lanzamiento del PTRT3 de la UEGPS para el año 2023. Este año se proyecta formalizar más de 15 mil 500 predios rurales en la región.



# LANZAMIENTO DEL PTRT3



## LORETO

Loreto es otra de las regiones donde se realizó el lanzamiento del PTRT3 de la UEGPS para el año 2023.

## CUSCO

De la mano con la GERAGRI Cusco, se realizó el lanzamiento del PTRT3, el cual contó con la presencia de la comunidad campesina Ccoyaraqui.



# LANZAMIENTO DEL PTRT3



## HUÁNUCO

Coordinadora del Componente 1, Flor Velasquez Lloccla, y grupo técnico del PTRT3 asistieron al lanzamiento del proyecto que se realizó en las instalaciones de la Dirección Regional Agricultura Huánuco.



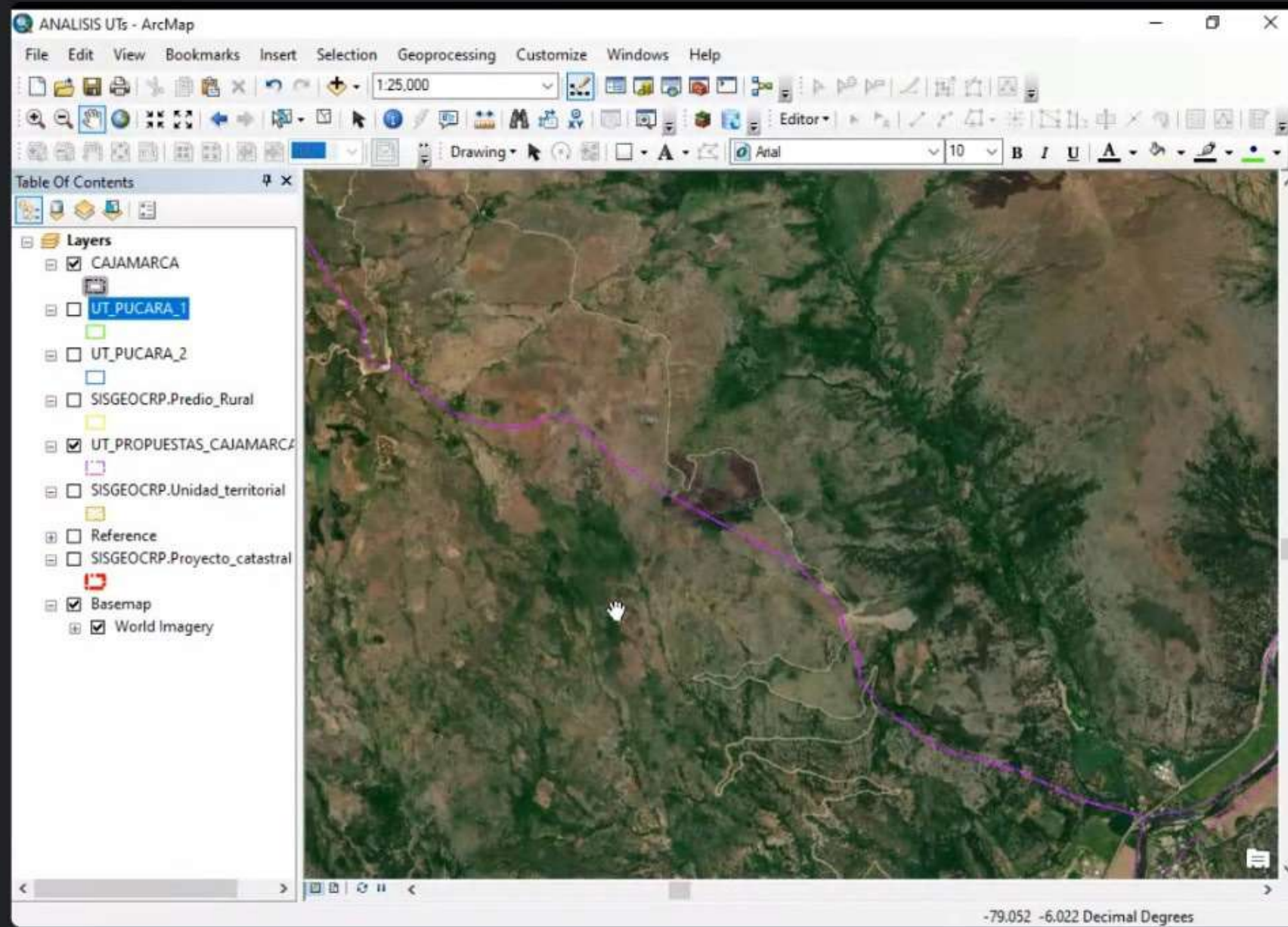
# PRIMER TÍTULO COMUNAL 2023

## COMUNIDAD NATIVA HUATAPI - RÍO HUALLAGA

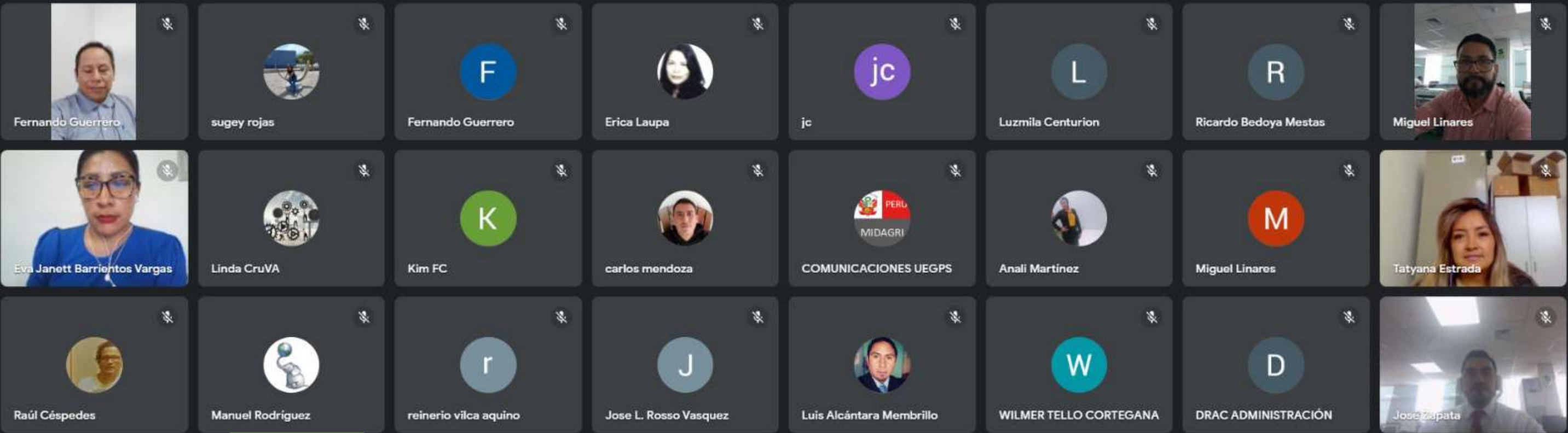


Luego de seis años, la Comunidad Nativa Huatapi - Río Huallaga, del distrito Santa Cruz, en la provincia de Alto Amazonas; región Loreto, formalizó más de 950 hectáreas en las que habitan 23 familias.

# CAPACITACIÓN



11:12 | bzx-ozmn-eou



Gobiernos regionales de Cajamarca y Puno, recibieron inducción sobre el Sistema Catastral Rural - SCR



11:15 | bzx-ozmn-eou



## SAN MARTÍN


Equipo del Grupo de Trabajo Supervisado del PTRT3 inició trabajos de diagnóstico de las comunidades nativas.

# VISITA DEL DIRECTOR EJECUTIVO DE LA UEGPS EN CAJAMARCA

Director Ejecutivo de la UEGPS, Fernando Neyra Palomino, visitó oficina descentralizada del PTRT3 en la región Cajamarca, con el objetivo de supervisar y monitorear el inicio de las labores de los Grupos de Trabajos Supervisados.



## REUNIÓN DE COORDINACIÓN



Coordinador del Componente 3 del PTRT3, Arturo Martínez, sostuvo reunión con el Director General de la DIGESPACR, Marco Antonio Arce, con la finalidad de coordinar labores de capacitación a los gobiernos regionales y fortalecimiento de la rectoría del MIDAGRI en materia de saneamiento físico legal de la propiedad agraria.



## CUSCO

Comunidad campesina, Ccoyaraqui, recibió su tan ansiado título de propiedad después de 50 años. El Director Ejecutivo de la UEGPS, Fernando Neyra Palomino, fue parte de este evento que se realizó en la GERAGRI Cusco.

CUSCO



LORETO



Director Ejecutivo de la UEGPS, Fernando Neyra Palomino, visitó instalaciones del PTRT3 y se reunió con los Grupos de Trabajos Supervisados de las regiones Cusco y Loreto.



## PUNO

Tras un esfuerzo conjunto del GORE Puno y la UEGPS del MIDAGRI, mediante el PTRT3, se inició la impresión de más de 5 mil títulos de predios rurales individuales para su inscripción en la Sunarp.



# UEGPS

## Comunicaciones e imagen institucional

# UEGPS



PERÚ

Ministerio  
de Desarrollo Agrario  
y Riego



Gobierno del Perú



BICENTENARIO  
DEL PERÚ  
2021 - 2024