



SALA DE CRISIS COE SALUD DIGERD



#TodosSomosGRD

**Del 01 al 07 de noviembre
de 2019**



PERÚ

Ministerio de Salud

ESTADOS DE EMERGENCIA, EMERGENCIAS SANITARIAS Y ALERTAS SANITARIAS 2019



Alerta Epidemiológica

Ante el incremento de casos malaria por *Plasmodium vivax* en la Región Tumbes y prevención de Restablecimiento de la transmisión en la costa norte del Perú
Código: AE – CDC – 001 -2019
08/Ene/2019

Alerta Epidemiológica

Actualización de Alerta Epidemiológica Riesgo de Circulación del Virus de Sarampión en el País ante la presencia de un caso secundario relacionado a probable importación.
Código: AE – CDC – 009 -2019
30/Abr/2019

Alerta Epidemiológica

Ante el incremento del incremento de brotes de dengue, chikungunya, zika y otras arbovirosis a nivel nacional
Código: AE – CDC – 004 -2019
09/Ene/2019

Alerta Epidemiológica

Incremento de casos y muertes por Tos Ferina en el Perú 2019
Código: AE – CDC – 010 -2019
May/2019

Alerta Epidemiológica

Ante el incremento del riesgo sanitario por ocurrencia de emergencias y desastres relacionados a temporadas de lluvias
Código: AE – CDC – 005 -2019
09/Ene/2019

Alerta Epidemiológica

Incremento de casos de síndrome de Guillain Barré en varias regiones del país
Código: AE – CDC – 011 -2019
07/Jun/2019

Alerta Epidemiológica

Riesgo de presentación de casos de rabia humana y diseminación de la rabia canina.
Código: AE – CDC – 006 -2019
31/Ene/2019

Alerta Epidemiológica

Incremento de brotes de parotiditis en poblaciones de entorno cerrado a nivel nacional.
Código: AE – CDC – 013 -2019
10/Oct/2019

Alerta Epidemiológica

Ante la posibilidad de presentación de casos de enfermedad pulmonar grave asociada con el uso de cigarrillos electrónicos.
Código: AE – CDC – 014 -2019
14/Oct/2019

EMERGENCIA SANITARIA

DS N.º 021 -2019-SA

08/08/19 - 06/12/19 | 90 días

Declaran Emergencia Sanitaria por el plazo de 90 días calendario a los distritos de Lagunas y Santa Cruz, provincia de Alto, departamento de Loreto ante la existencia de riesgo elevado de brotes, enfermedades de alto potencial epidémico post sismo de gran magnitud en los distritos de Lagunas y Santa Cruz, como las transmitidas por vectores (dengue, zika, malaria), zoonosis (leptospirosis) y enfermedades transmitidas por alimentos y consumo de agua no apta, entre otras.

DECLARATORIA DE ESTADOS DE EMERGENCIAS		
D.S N° 156	MOQUEGUA	1
D.S N° 168	ANCASH	1
D.S N° 152	HUÁNUCO	1
D.S N° 162/163	CAJAMARCA	2
D.S N° 163	SAN MARTÍN	1
D.S N° 166	TACNA	1
D.S N° 161	LIMA	1
D.S N° 151/157/162/163	LORETO	5
/167		
D.S N° 153	PUNO	1
D.S N° 172	AMAZONAS	1
TOTAL: 15		



PERÚ

Ministerio de Salud



#TodosSomosGRD

/digerd.minsa

@digerd_minsa

AVISOS ESPECIALES HIDROMETEOROLÓGICOS

FENÓMENO METEOROLÓGICO	INICIO	TÉRMINO	REGIONES AFECTADAS
LLUVIA EN LA SELVA	07-11-2019	09-11-2019	AYACUCHO, CUSCO, HUANUCO, JUNIN, LORETO, MADRE DE DIOS, PASCO, PUNO, UCAYALI.
PRECIPITACIONES EN LA SIERRA	06-11-2019	08-11-2019	ANCASH, APURIMAC, AREQUIPA, AYACUCHO, CUSCO, HUANCVELICA, HUANUCO, JUNIN, LIMA, MOQUEGUA, PASCO, PUNO, TACNA.
PRECIPITACIONES EN LA SIERRA	02-11-2019	04-11-2019	AMAZONAS, ANCASH, APURIMAC, AREQUIPA, AYACUCHO, CAJAMARCA, CUSCO, HUANCVELICA, HUANUCO, JUNIN, LA LIBERTAD, LIMA, PASCO, PUNO, SAN MARTIN.

AVISOS METEOROLÓGICOS – 153

AVISOS HIDROLÓGICOS – 138



PERÚ

Ministerio de Salud



#TodosSomosGRD

f/digerd.minsa

@digerd_minsa

Nivel 3

LLUVIA EN LA SELVA

07/11/2019 – 19:00 horas
(Hora local)

09/11/2019 – 22:00 horas
(Hora local)

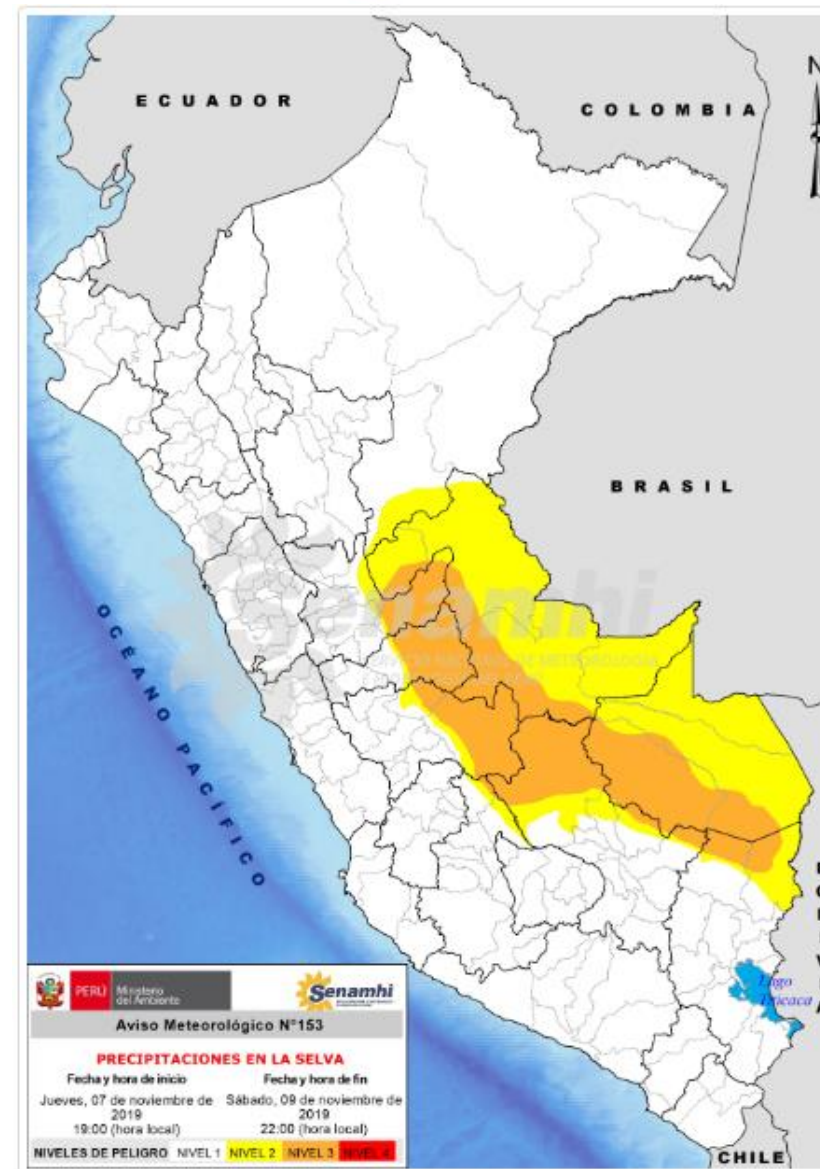
**REGIONES, DISTRITOS Y ESTABLECIMIENTOS DE SALUD
EXPUESTOS A LLUVIAS, CON NIVEL DE PELIGRO N° 3.
AVISO N° 153**

REGIÓN	DISTRITO	IPRESS
JUNIN	11	154
PASCO	5	76
CUSCO	9	51
UCAYALI	10	48
MADRE DE DIOS	7	39
HUANUCO	7	27
AYACUCHO	5	18
PUNO	7	6

DEPARTAMENTOS ALERTADOS

AYACUCHO, CUSCO, HUANUCO, JUNIN, LORETO, MADRE DE DIOS,
PASCO, PUNO, UCAYALI.

Fuente: SENAMHI -AVISO METEOROLOGICO N° 153





PERÚ

Ministerio de Salud



#TodosSomosGRD

f/digerd.minsa

@digerd_minsa

Nivel 3

PRECIPITACIONES EN LA SIERRA

06/11/2019 – 14:00 horas
(Hora local)

08/11/2019 – 23:00 horas
(Hora local)

REGIONES, DISTRITOS Y ESTABLECIMIENTOS DE SALUD EXPUESTOS A PRECIPITACIONES, CON NIVEL DE PELIGRO N° 3. AVISO N° 152

REGIÓN	DISTRITO	IPRESS
CUSCO	102	293
JUNIN	101	279
APURIMAC	70	245
HUANCAVELICA	50	210
PUNO	62	147
PASCO	21	122
AYACUCHO	53	114
HUANUCO	58	104
ANCASH	12	11
AREQUIPA	8	3
LIMA	9	0

DEPARTAMENTOS ALERTADOS

ANCASH, APURIMAC, AREQUIPA, AYACUCHO, CUSCO, HUANCAVELICA, HUANUCO, JUNIN, LIMA, MOQUEGUA, PASCO, PUNO, TACNA.

Fuente: SENAMHI -AVISO METEOROLOGICO N° 152



COE
Salud=

TEMPORADA DE LLUVIAS 2019 - 2020



Orden de priorización de los departamentos frente a Inundaciones para la temporada de lluvias, 2019 - 2020



En base a los resultados de los puntajes obtenidos de la vulnerabilidad cualitativa de las regiones y del puntaje del análisis del peligro regional frente a Inundaciones, se identificó el orden de priorización de los departamentos ante frente a inundaciones:

Nº	DEPARTAMENTO	4 Variables Puntaje Peligro Regional	4 variables Puntaje Vulnerabilidad Regional	PUNTAJE PRIORIZACION INUNDACION
1	LAMBAYEQUE	18.14	0.312	40.00
2	UCAYALI	16.67	0.286	40.00
4	MADRE DE DIOS	19.57	0.243	36.00
5	TUMBES	18.74	0.237	36.00
3	ICA	18.20	0.253	36.00
6	PIURA	10.26	0.260	30.00
7	AREQUIPA	8.99	0.268	26.80
8	MOQUEGUA	10.24	0.215	25.20
9	SAN MARTIN	14.45	0.187	20.80
11	LORETO	14.53	0.117	20.00
10	JUNIN	10.55	0.120	20.00
13	HUANCAVELICA	2.85	0.278	19.00
12	CAJAMARCA	2.82	0.288	19.00
14	PASCO	9.97	0.197	18.00
15	TACNA	5.56	0.243	16.20
17	CALLAO	8.00	0.162	13.60
16	CUSCO	6.67	0.185	13.60
18	PUNO	8.60	0.067	12.80
19	LA LIBERTAD	5.29	0.230	11.40
20	LIMA provincias	3.57	0.227	11.40
21	ANCASH	1.44	0.230	10.20
22	HUANUCO	4.74	0.111	6.20
23	AMAZONAS	3.46	0.095	6.20
25	APURIMAC	2.21	0.175	5.80
24	AYACUCHO	0.57	0.185	5.80

Nº	DEPARTAMENTO
1	LAMBAYEQUE
2	UCAYALI
3	MADRE DE DIOS
4	TUMBES
5	ICA
6	PIURA
7	AREQUIPA
8	MOQUEGUA
9	SAN MARTIN
10	LORETO
11	JUNIN
12	HUANCAVELICA
13	CAJAMARCA
14	PASCO
15	TACNA
16	CALLAO
17	CUSCO
18	PUNO
19	LA LIBERTAD
20	LIMA provincias
21	ANCASH
22	HUANUCO
23	AMAZONAS
24	APURIMAC
25	AYACUCHO





Orden de priorización de los departamentos frente a **Movimientos en Masa** para la temporada de lluvias, 2019 - 2020



En base a los resultados de los puntajes obtenidos de la vulnerabilidad cualitativa de las regiones y del puntaje del análisis del peligro regional frente a Movimientos en masa, se identificó el orden de priorización de los departamentos ante frente a Movimientos en Masa:

N°	DEPARTAMENTO	4 Variables	4 Variables	PUNTAJE MOV MASA
		Puntaje Peligro Regional	Puntaje Vulnerabilidad Regional	
1	CAJAMARCA	15.63	0.288	40.00
2	HUANCAVELICA	13.02	0.278	33.00
3	AYACUCHO	14.93	0.185	30.10
4	CUSCO	15.09	0.185	30.10
5	APURIMAC	15.31	0.175	30.10
6	TUMBES	13.29	0.237	30.00
7	JUNIN	16.24	0.120	29.50
8	ANCASH	13.25	0.230	26.40
9	SAN MARTIN	14.16	0.187	23.10
10	AMAZONAS	12.97	0.095	22.50
11	LIMA provincias	7.51	0.227	18.00
12	MOQUEGUA	6.58	0.215	18.00
13	PASCO	12.76	0.197	18.00
14	AREQUIPA	5.71	0.268	16.90
15	LAMBAYEQUE	0.42	0.312	15.50
16	UCAYALI	0.50	0.286	15.50
17	HUANUCO	12.16	0.111	14.10
18	PUNO	10.35	0.067	14.10
19	PIURA	1.97	0.260	13.90
20	ICA	1.68	0.253	13.90
21	TACNA	3.07	0.243	13.90
22	MADRE DE DIOS	0.00	0.243	12.50
23	LA LIBERTAD	4.47	0.230	10.30
24	CALLAO	0.20	0.162	5.60
25	LORETO	0.05	0.117	5.00

N°	DEPARTAMENTO
1	CAJAMARCA
2	HUANCAVELICA
3	APURIMAC
4	CUSCO
5	AYACUCHO
6	TUMBES
7	JUNIN
8	ANCASH
9	SAN MARTIN
10	AMAZONAS
11	PASCO
12	LIMA provincias
13	MOQUEGUA
14	AREQUIPA
15	UCAYALI
16	LAMBAYEQUE
17	HUANUCO
18	PUNO
19	TACNA
20	PIURA
21	ICA
22	MADRE DE DIOS
23	LA LIBERTAD
24	CALLAO
25	LORETO



IPRESS MINSA

IPRESS EsSalud

Tipo de Evento

- Lluvias Intensas
- Inundación
- Lluvia Moderada

Nº	Departamento	Provincia	Distrito	Nombre de los IPRESS Afectados	IPRESS Afectados Operativos
1	LIMA (7 IPRESS)	LIMA	Ancón	C.S. Materno Infantil Ancón	X
2			Lima	P.S. Palermo	X
3			San Juan de Lurigancho	P.S. Túpac Amaru II	X
4				C.S. Medalla Milagrosa	X
5				C.S. Jicamarca	X
6			Lurigancho	P.S. Virgen de Rosario Carapongo	X
7				C.S. Nievería del Paraíso	X
8	MADRE DE DIOS (1 IPRESS)	TAMBOPATA	Inambari	P.S. Sarayacu	X
9	ANCASH (4 IPRESS)	SANTA	Chimbote	H. La Caleta	X
10		YUNGAY	Shupluy	P.S. Tamba	X
11		RECUJAY	Recuay	H. de Recuay	X
12		CARHUAZ	Carhuaz	H. de Carhuaz	X
13	AYACUCHO (1 IPRESS)	LA MAR	Santa Rosa	P.S. Nuevo Jerusalén	X
14	HUÁNUCO (1 IPRESS)	PACHITEA	Molino	P.S. Jillaulla	X
15	SAN MARTÍN (1 IPRESS)	SAN MARTÍN	Chazuta	C.S. Chazuta	X
16	LA LIBERTAD (3 IPRESS)	TRUJILLO	Moche	C.S. Santa Lucía de Moche	X
17			Huanchaco	P.S. Huanchaquito	X
18			Santiago de Chuco	P.S. Huanchaquito	X
19	JUNÍN (7 IPRESS)	SATIPO	Pangoa	P.S. Micaela Bastidas Morales	X
20		HUANCAYO	Huancán	C.S. Huancán	X
21				H. Daniel A. Carrión	X
22				H.R.D.M.I El Carmen	X
23				C.S. La Libertad	X
24			C.S. Sapallanga	X	
25		JAUJA	Jauja	H. Domingo Olavegoya	X
26	AREQUIPA (1 IPRESS)	LA UNIÓN	Alca	C.S. Alca	X
27	HUANCAVELICA (2 IPRESS)	HUANCAVELICA	Huancavelica	C.S. Moya	X
28			Huachocolpa	P.S. Huachocolpa	X
29	LORETO (4 IPRESS)	ALTO AMAZONAS	Balsapuerto	C.S. Balzapuerto	X
30			Lagunas	P.S. Seis de Julio	X
31			Santa Cruz	P.S. Actual Tipischá	X
32		REQUENA	Maquila	P.S. Obreo	X
33	AMAZONAS (1 IPRESS)	CONDORCANQUI	Nieva	H. Santa María de Nieva	X
34	CAJAMARCA (3 IPRESS)	SAN IGNACIO	San Ignacio	P.S. Nueva Esperanza	X
35		HUALGAYOC	Bambamarca	P.S. Miraflores	X
36		SAN MARCOS	Pedro Gálvez	P.S. San Marcos	X
37	CUSCO (1 IPRESS)	LA CONVENCION	Kimiri	P.S. Mapiturani	X

Nº	Departamento	Provincia	Distrito	Nombre de los IPRESS Afectados	IPRESS Afectados Operativos
1	HUÁNUCO	HUÁNUCO	Amarilis	H. Huánuco	X

IPRESS Afectados 37

37 IPRESS Afectados Operativos

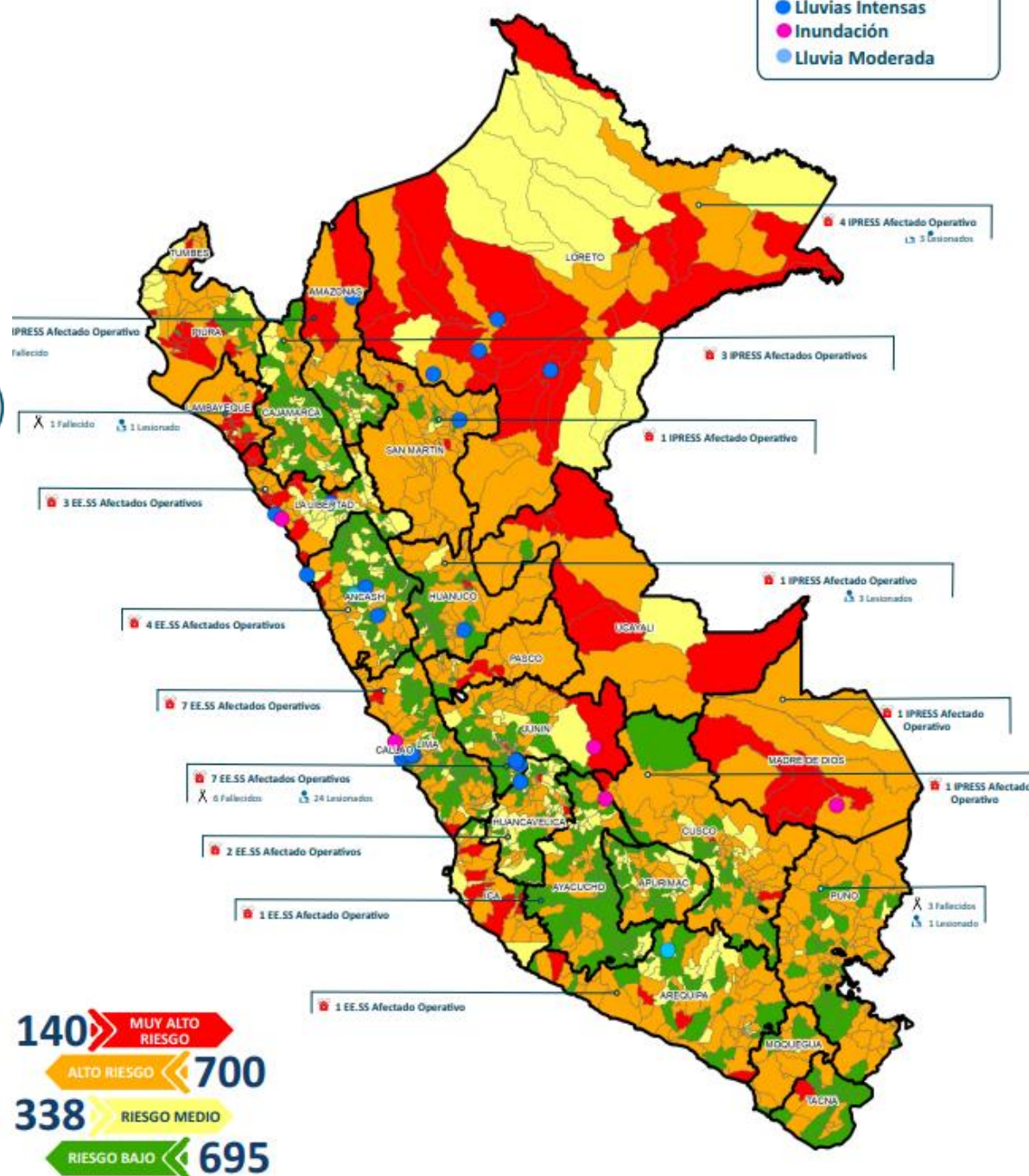
0 IPRESS Afectados Inoperativos

Lesionados

Nº	Departamento	Provincia	Distrito	Evento	Fallecidos
1	JUNÍN (24 Lesionados)	Huancayo	Huancán	Colapso de Estructura	24
2	LAMBAYEQUE (1 Lesionado)	Lambayeque	Morrope	Accidente de tránsito	1
3	PIURA (1 Lesionado)	Azangaro	Azangaro	Accidente de tránsito	1
4	HUÁNUCO (3 Lesionados)	Huamaldas	Llata	Tormenta	3
5	LORETO (3 Lesionados)	Alto Amazonas	Balsapuerto	Lluvia Intensa	3

Fallecidos

Nº	Departamento	Provincia	Distrito	Evento	Lesionados
1	JUNÍN (6 Fallecidos)	Huancayo	Huancán	Colapso de Estructura	6
2	LAMBAYEQUE (1 Fallecido)	Lambayeque	Morrope	Accidente de tránsito	1
3	AMAZONAS (1 Fallecido)	Maynas	Iquitos	Descarga Eléctrica	1
4	PUNO (3 Fallecidos)	Puno	Pichacani	Descarga Eléctrica	1
5		El Collao	Ilave	Descarga Eléctrica	1
6		Melgar	Macari	Descarga Eléctrica	1
TOTAL FALLECIDOS					11



COE
Salud =

**OTROS EVENTOS
CON REPERCUSIÓN
EN SALUD**



PERÚ

Ministerio de Salud



#TodosSomosGRD

f/digerd.minsa

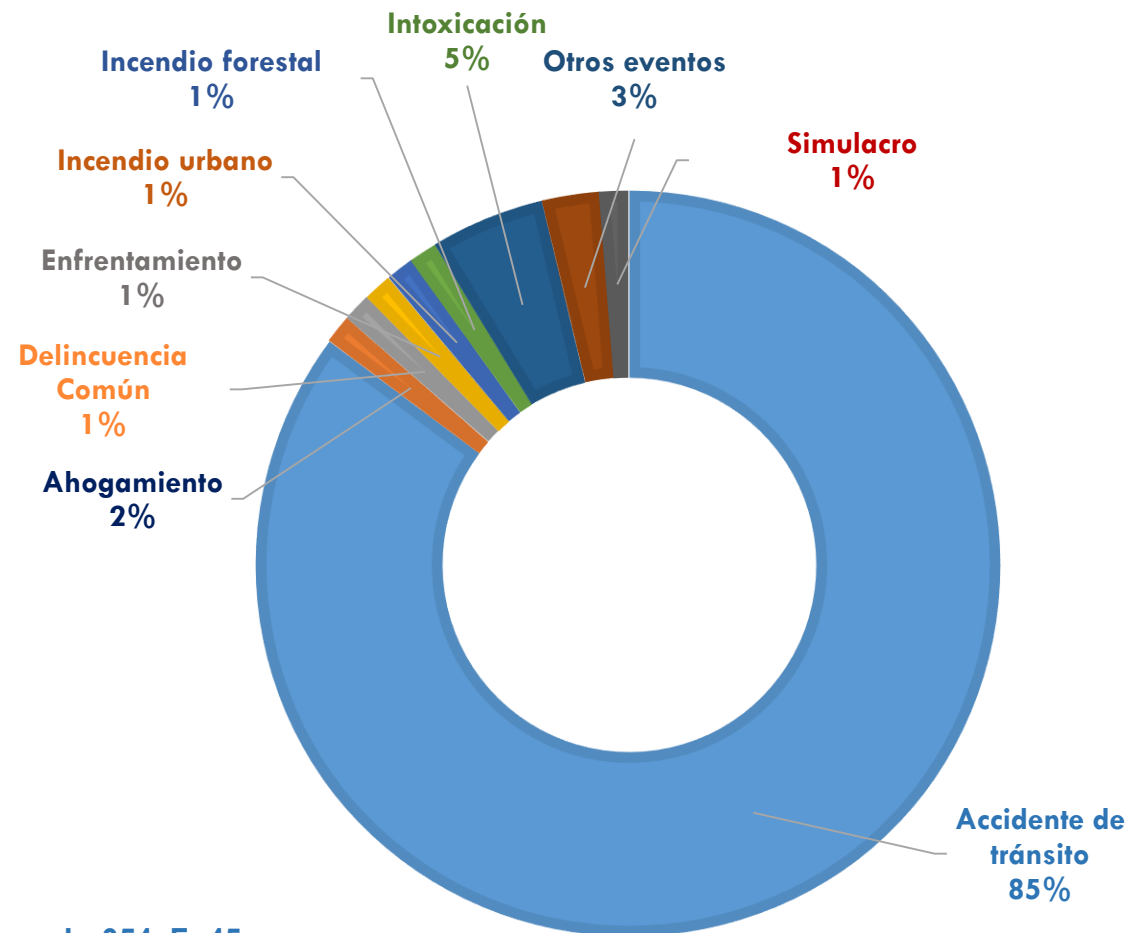
@digerd_minsa

EVENTOS REGISTRADOS CON DAÑOS A LA SALUD

TOTAL DE EVENTOS

	NATURAL	ANTROPICO
# de eventos	10 (11%)	81 (89%)
Lesionados	19	335
Fallecidos	6	39

EVENTOS ORIGINADO POR ACCIÓN HUMANA



L: 354 F: 45



PERÚ

Ministerio de Salud

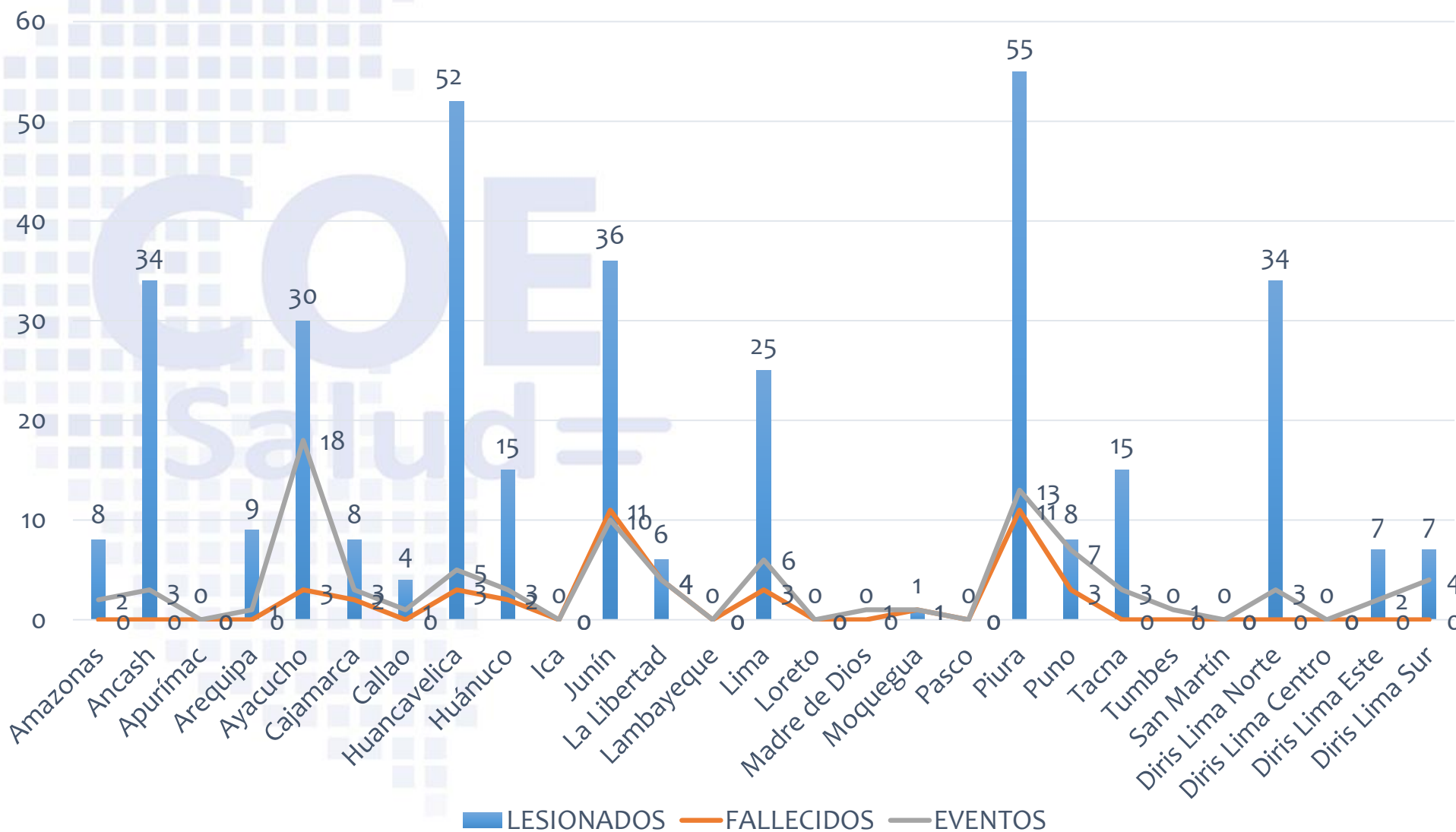


#TodosSomosGRD

f/digerd.minsa

@digerd_minsa

EVENTOS POR REGIONES Y DAÑOS A LA SALUD





PERÚ

Ministerio de Salud



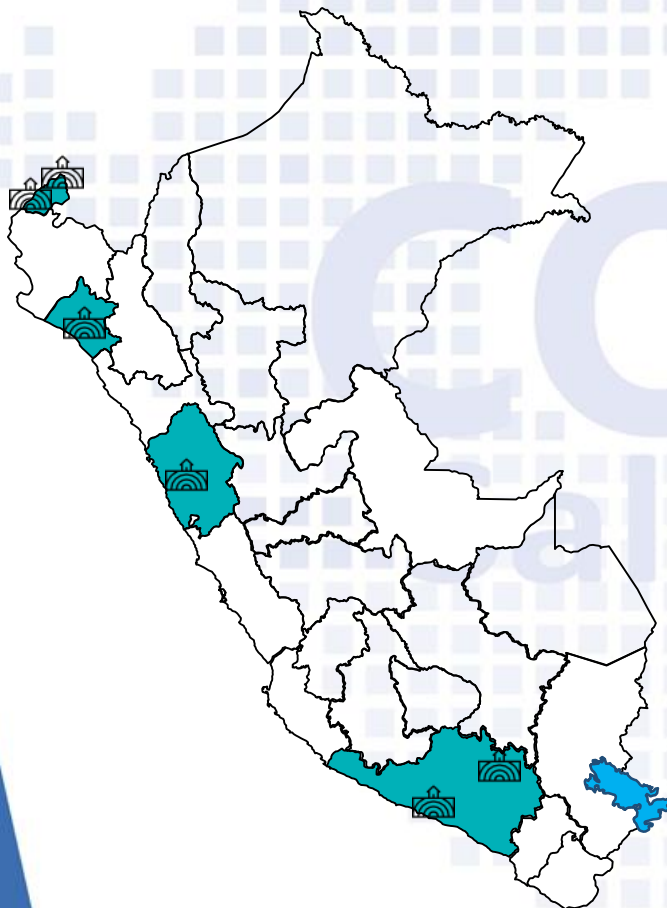
#TodosSomosGRD

f/digerd.minsa

@digerd_minsa

EVENTOS DE ORIGEN NATURAL

SISMOS PERCIBIDOS



Fecha Local	Hora Local	Profundidad	Magnitud	Región	Intensidad
22/10/2019	11:15	50 km	4.7	TUMBES	II-III Zarumilla
21/10/2019	15:50	49 km	4.9	AREQUIPA	IV Lomas
20/10/2019	16:58	32 km	4.0	TUMBES	II Zorritos
20/10/2019	01:33	9 km	4.1	AREQUIPA	II Caraveli
19/10/2019	04:13	19 km	4.5	LAMBAYEQUE	II Pimentel
18/10/2019	03:49	20 km	4.1	ANCASH	II Huarney
479 sismos en el año – 23 en octubre – 375 sismos percibidos					

Fuente: IGP



PERÚ

Ministerio de Salud

MONITOREO VULCANOLÓGICO

VOLCÁN SABANCAYA

NIVEL DE ALERTA: **NARANJA**



#TodosSomosGRD

/digerd.minsa

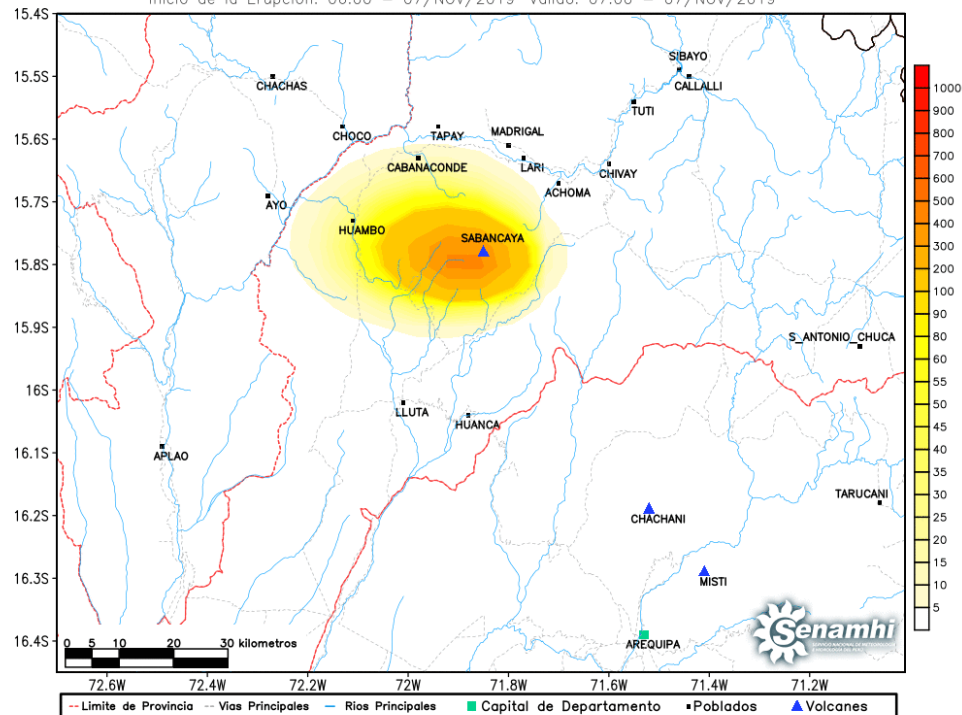
@digerd_minsa



SUBDIRECCION DE MODELAMIENTO NUMERICO DE LA ATMOSFERA

VOLCAN SABANCAYA (IEV=2) - MASA EN LA COLUMNA DE CENIZA (Tn/km²) - MODELO FALL3D/WRF22

Inicio de la Erupción: 06:00 - 07/NOV/2019 Valido: 07:00 - 07/NOV/2019



La altura de la columna eruptiva es de 2000 metros sobre la cima del volcan

<https://www.senamhi.gob.pe/site/volcan/?p=Sabancaya>

Fuente: OVI - INGEMMET

ACTIVIDADES – GERESA AREQUIPA:

o Monitoreo diario de la declaratoria de Alerta Amarilla, “Activación del Volcán Sabancaya”, en las Microrredes de Chivay, Callalli, Cabanaconde, Caylloma y Ciudad de Dios, recogiendo información de los EE.SS de la zona de riesgo, para el seguimiento de las disposiciones complementarias de la Alerta.

o La Red de Salud Arequipa Caylloma informa lo siguiente:

ESTABLECIMIENTO DE SALUD	IRAS		EDAS		CONJUNTIVITIS		DERMATITIS	
	< 5 a.	> 5a.	< 5 a.	> 5a.	< 5 a.	> 5a.	< 5 a.	> 5a.
Total	12	18	0	1	0	0	0	0

- o Presencia de ceniza en regular cantidad (+, ++) en las localidades de Chivay, Achoma, Ichupampa, Maca, Lari, Yanque, Cabanaconde, Huambo, Lluta, Madrigal, Tapay, Coporaque y Pinchollo.
- o Los establecimientos de salud cuentan con un stock de mascarillas y lentes de acuerdo a cuadro adjunto:
- o Envío de información al COER y al COE Salud.

RECOMENDACIONES

- Informarse permanentemente
- No acercarse a un radio menos a 12 km del cráter.
- En Caso de caída de ceniza cubrirse la nariz y la boca.
- Limpiarse los ojos y refrescarse la garganta con abundante agua.
- Mantener cerradas las puertas y ventanas de las viviendas.



PERÚ

Ministerio de Salud

MONITOREO VULCANOLÓGICO

VOLCÁN UBINAS

NIVEL DE ALERTA: **NARANJA**



#TodosSomosGRD

[/digerd.minsa](https://www.facebook.com/digerd.minsa)

[@digerd_minsa](https://twitter.com/digerd_minsa)



PERÚ

Ministerio
del Ambiente

Instituto
Geofísico del Perú - IGP

"Decenio de la igualdad de oportunidades para mujeres y hombres"

"Año de la lucha contra la corrupción y la impunidad"



VOLCÁN UBINAS

BOLETÍN VULCANOLÓGICO n.º 034-2019

Periodo de análisis: 28 de octubre al 3 de noviembre de 2019

Arequipa, 4 de noviembre de 2019

Nivel de alerta actual: **NARANJA**

El Instituto Geofísico del Perú (IGP) informa que la actividad eruptiva del volcán Ubinas se mantiene en niveles bajos. A la fecha, la energía de los sismos que estarían asociados al ascenso del magma hacia la superficie ha disminuido. Asimismo, se registran esporádicas emisiones de gases azulinos (de origen magmático) y de vapor de agua, observadas por medio de cámaras de vigilancia. **De acuerdo a este escenario, la probabilidad de ocurrencia de explosiones volcánicas y/o emisiones de cenizas es baja.**

RECOMENDACIONES

- Que las autoridades e instituciones competentes realicen una evaluación permanente del impacto de las cenizas en el agua, suelo, aire y salud de las personas.
- Protegerse los ojos utilizando lentes y usar mascarillas para proteger las vías respiratorias
- Cubrirse la nariz y la boca.
- Limpiarse los ojos y refrescarse la garganta con abundante agua.
- Mantener cerradas las puertas y ventanas de las viviendas.



PERÚ

Ministerio de Salud



#TodosSomosGRD

[/digerd.minsa](https://www.facebook.com/digerd.minsa) [@digerd_minsa](https://twitter.com/digerd_minsa)

COE
Salud=

REPORTES REGIONALES

LIMA

(Del 18 al 24 de octubre)



REPORTE DE EVENTOS POR REDES DE SALUD DEL 29 DE OCTUBRE AL 04 DE NOVIEMBRE - 2019

RED SALUD BARRANCA - CAJATAMBO

- Accidentes de Tránsito 5
- Lesionados 4
- Fallecidos 1

RED SALUD HUAURA - OYÓN

- Accidentes de Tránsito 6
- Lesionados 9
- Fallecidos 0
- Intoxicación Alimentaria 1
- Lesionados 17
- Fallecidos 0

RED SALUD HUARAL - CHANCAY

- Accidente de Tránsito 4
- Lesionados 3
- Fallecidos 1
- Incendio 1
- Lesionados 0
- Fallecidos 0

RED SALUD HOSPITAL CHANCAY

- Accidentes de Tránsito 1
- Lesionados 2
- Fallecidos 0

RED SALUD CHILCA MALA

- Accidente de Tránsito 1
- Lesionados 0
- Fallecidos 1

RED SALUD CAÑETE - YAUYOS

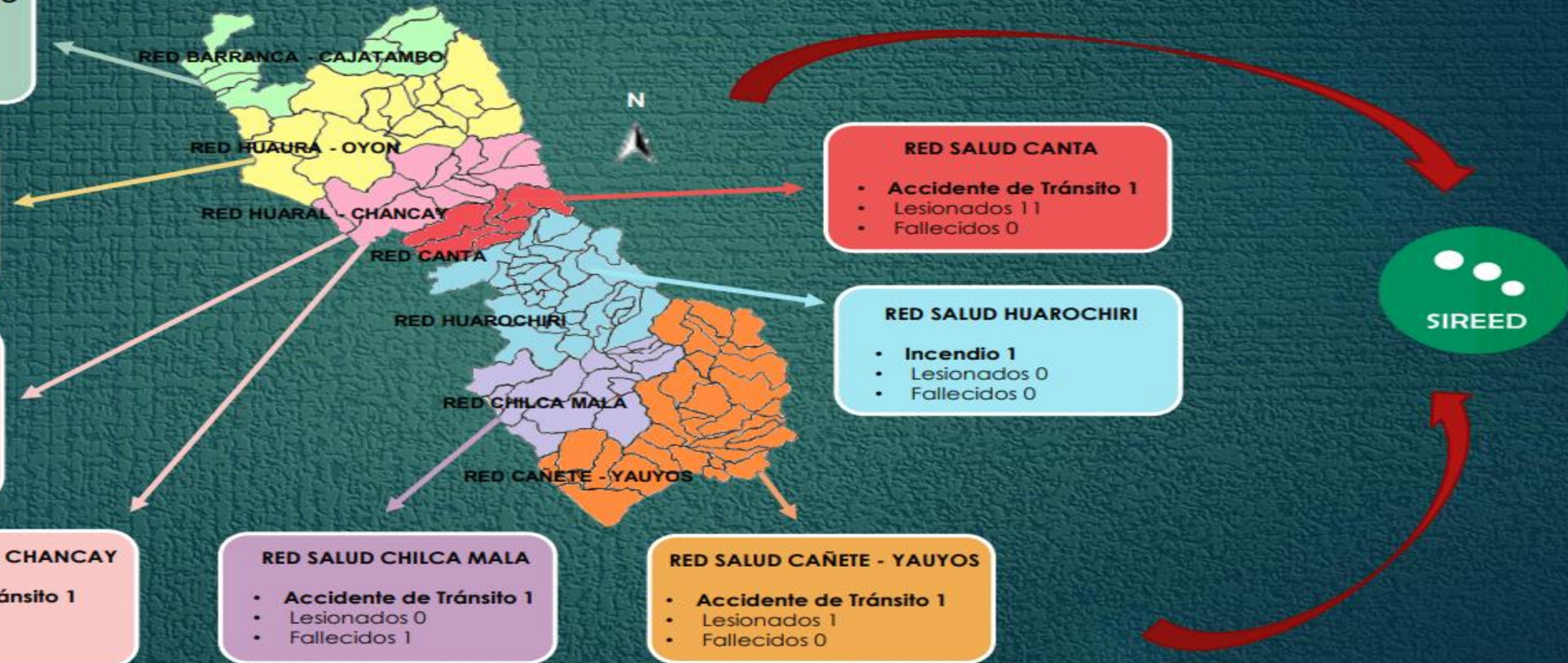
- Accidente de Tránsito 1
- Lesionados 1
- Fallecidos 0

RED SALUD CANTA

- Accidente de Tránsito 1
- Lesionados 11
- Fallecidos 0

RED SALUD HUAROCHIRI

- Incendio 1
- Lesionados 0
- Fallecidos 0



RECURSOS MOVILIZADOS	BARRANCA	HUAURA	CAÑETE
PERSONAL DE SALUD	6	10	2
BRIGADISTAS DE INTERVENCION INICIAL	0	0	0
AMBULANCIAS DEL MINSA	1	0	1
AMBULANCIAS SAMU	2	5	0



COE
Salud=

REPORTES REGIONALES

AMAZONAS

(Del 30 de octubre al 07 de noviembre)

AVISOS METEOROLÓGICOS

Aviso Fuente	Provincias Alertadas	Fecha de Inicio	Fecha de Término	Nivel / Región
SENAMHI Aviso N° 151 - Lluvias en la selva / Periodo 39 horas	Utcubamba, Bongara, Luya, Chachapoyas, Rodriguez de Mendoza	Sab. 02 de Noviembre 2019	Lun. 04 de Noviembre 2019	2



REGISTRO	LOCALIDAD	PROVINCIA	FECHA	EVENTO	DAÑOS A LA SALUD	
					LESIONADOS	FALLECIDOS
4346	Bagua Grande	Utcubamba	03/11/2019	Accidente de tránsito	3	0
4360	Balsas	Chachapoyas	03/11/2019	Accidente de tránsito	3	2

REPORTES DE SITUACIÓN

N° REPORTE	LOCALIDAD	PROVINCIA	FECHA	EVENTO	DAÑOS A LA SALUD	
					LESIONADOS	FALLECIDOS
22	Pedro Ruiz	Bongará	30/10/2019	Accidente de tránsito	1	0
23	Pedro Ruiz	Bongara	31/10/2019	Accidente de Transito	1	0
23	Pedro Ruiz	Bongara	31/10/2019	Accidente de Transito	1	0
24	Pedro Ruiz	Bongara	04/11/2019	Accidente de tránsito	1	0
45	Copallin	Bagua	05/11/2019	Fuga de Gas	2	0
46	Tomaque	Bagua	05/11/2019	Accidente de Transito	2	0



PERÚ

Ministerio de Salud



#TodosSomosGRD

[/digerd.minsa](https://www.facebook.com/digerd.minsa) [@digerd_minsa](https://twitter.com/digerd_minsa)

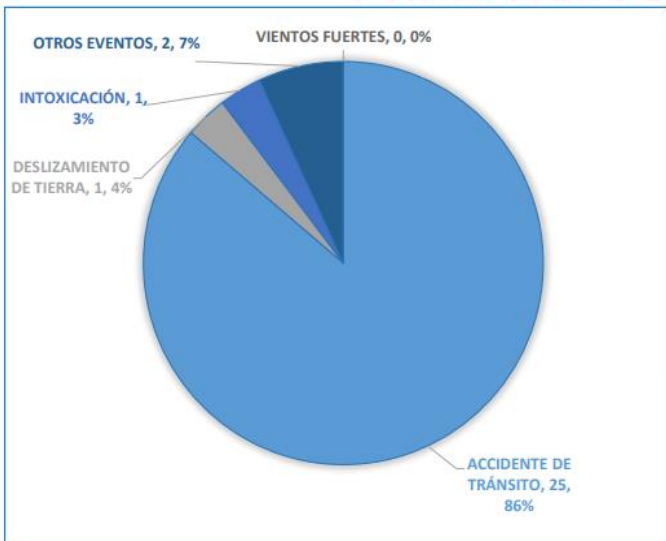
COE
Salud=

REPORTES REGIONALES

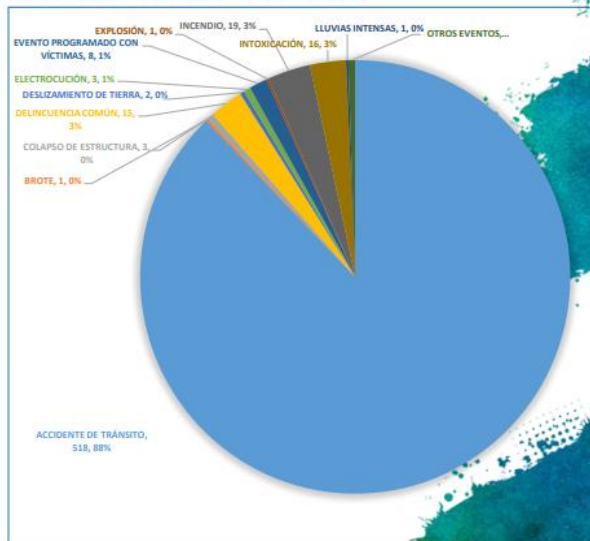
AYACUCHO

(Del 01 al 07 de noviembre)

TOTAL DE DAÑOS A LA SALUD POR EVENTOS DE EMERGENCIAS Y DESASTRES REGION AYACUCHO



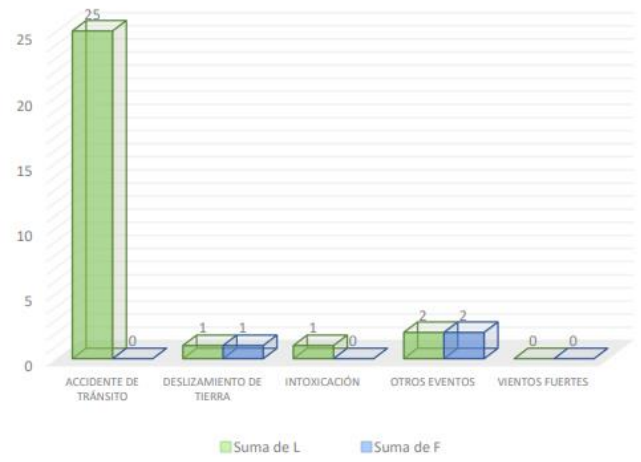
01 al 07 de noviembre 2019



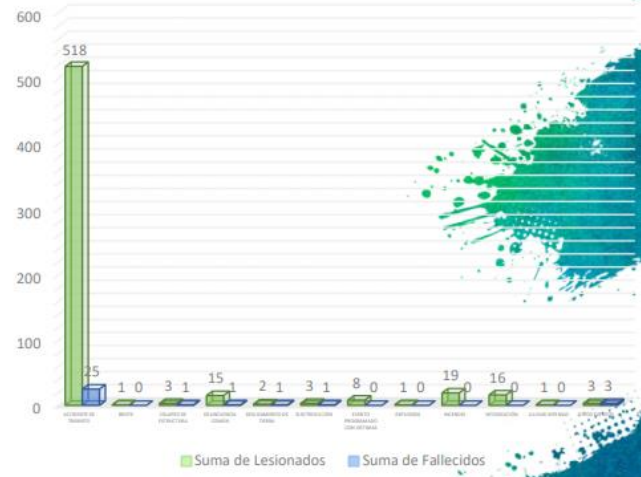
Acumulado 2019



DAÑOS A LA SALUD POR EVENTOS



01 al 07 de noviembre 2019



Acumulado 2019



COE
Salud =

REPORTES REGIONALES

LA LIBERTAD

(Del 31 de octubre al 06 de noviembre)

EVENTOS REGISTRADOS CON DAÑOS A LA SALUD

Del 31 de Octubre al 06 de Noviembre del 2019

TOTAL DE EVENTOS

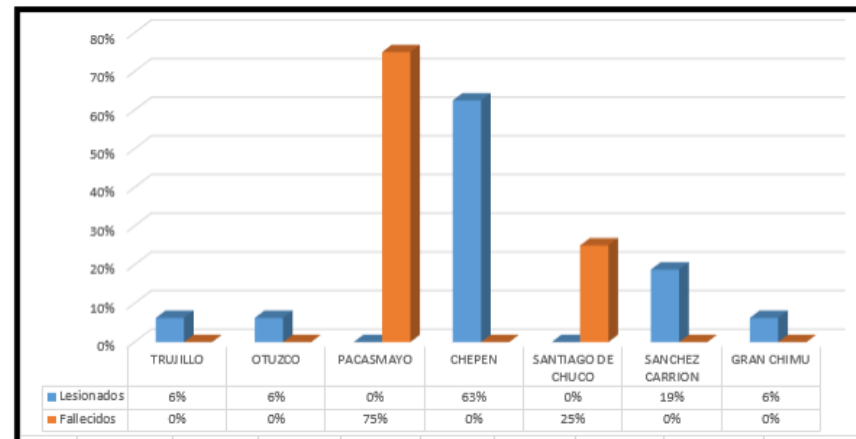


#TodosSomos

/digerd.minsa

ACCIDENTE DE TRANSITO

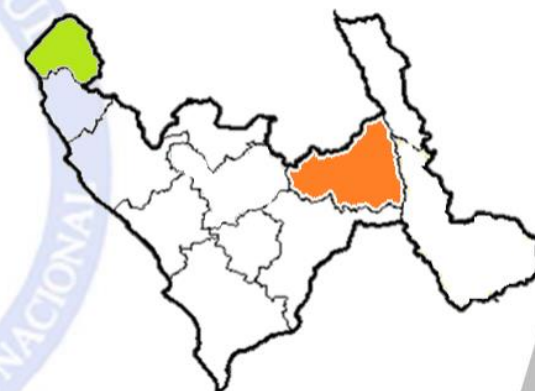
	CONTINGENCIA	ACCIDENTES DE TRANSITO
#EVENTOS	(0%)	15 (100%)
LESIONADOS	-	15
FALLECIDOS	-	04
DESAPARECIDO	-	-



EVENTOS POR PROVINCIAS

Del 31 de Octubre al 06 de Noviembre del 2019

PROVINCIA	EVENTO	CANTIDAD	HERIDOS	FALLECIDOS
OTUZCO	ACCIDENTE DE TRANSITO	1	1	0
PACASMAYO	ACCIDENTE DE TRANSITO	3	0	3
CHEPEN	ACCIDENTE DE TRANSITO	8	10	0
SANTIAGO DE CHUCO	ACCIDENTE DE TRANSITO	1	0	1
SANCHEZ CARRION	ACCIDENTE DE TRANSITO	1	3	0
GRAN CHIMU	ACCIDENTE DE TRANSITO	1	1	0
TOTAL		15	15	4



FUENTE : EMED LA LIBERTAD

■ Provincia con mayor número de lesionados por accidentes de tránsito.
■ Provincia con mayor número de lesionados por reportes de contingencia.



PERÚ

Ministerio de Salud



#TodosSomosGRD

[/digerd.minsa](https://www.facebook.com/digerd.minsa) [@digerd_minsa](https://twitter.com/digerd_minsa)

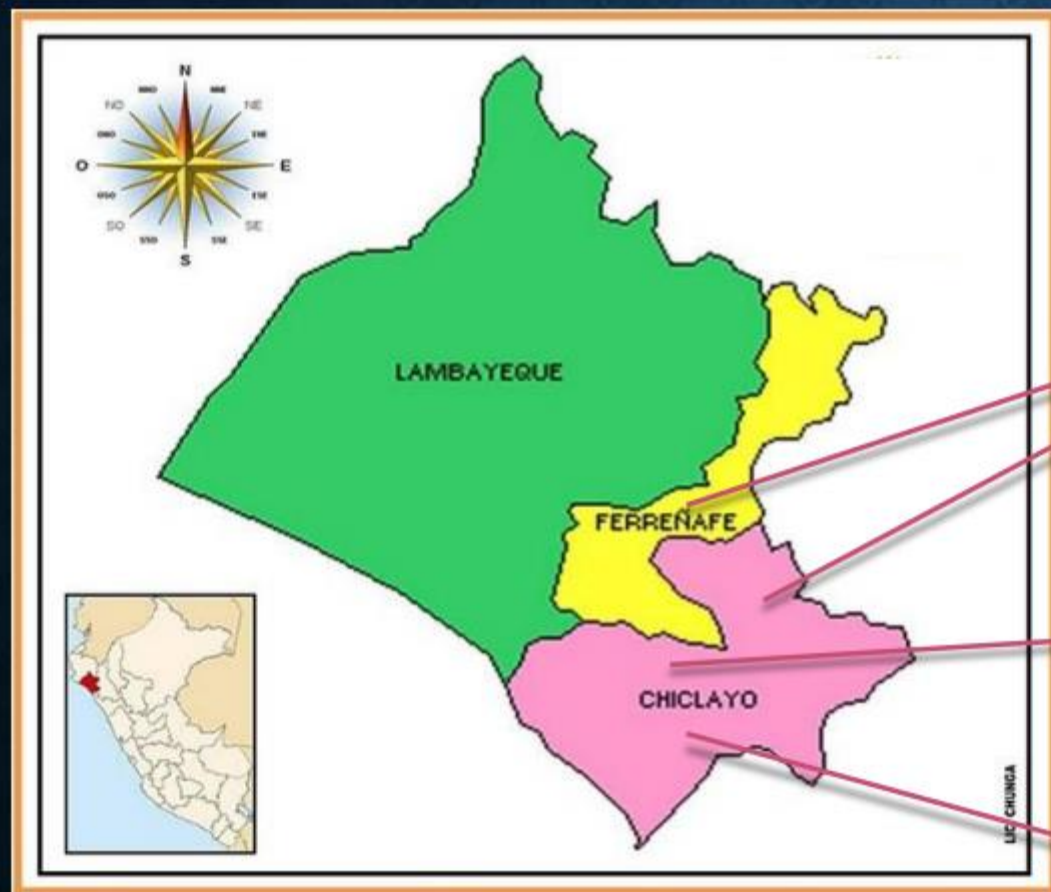
COE
Salud=

REPORTES REGIONALES

LAMBAYEQUE

(Del 01 al 07 de noviembre)

EVENTOS REPORTADOS POR EMEDs SALUD DE LA REGIÓN



Fuente: EMED HRL

Evento: 6 Accidentes de tránsito
Districtos: Chiclayo
Daños a la salud: 07 lesionados
Fuente: EMED HRL

Evento: 1 Asalto
Districto: Pomalca
Daños a la salud: 01 lesionado
Fuente: HRL

Evento: 2 Enfrentamiento
Districto: Chiclayo
Daños a la salud: 02 lesionado
Fuente: HRL



PERÚ

Ministerio de Salud



#TodosSomosGRD

[/digerd.minsa](https://www.facebook.com/digerd.minsa)

[@digerd_minsa](https://twitter.com/digerd_minsa)

COE
Salud=

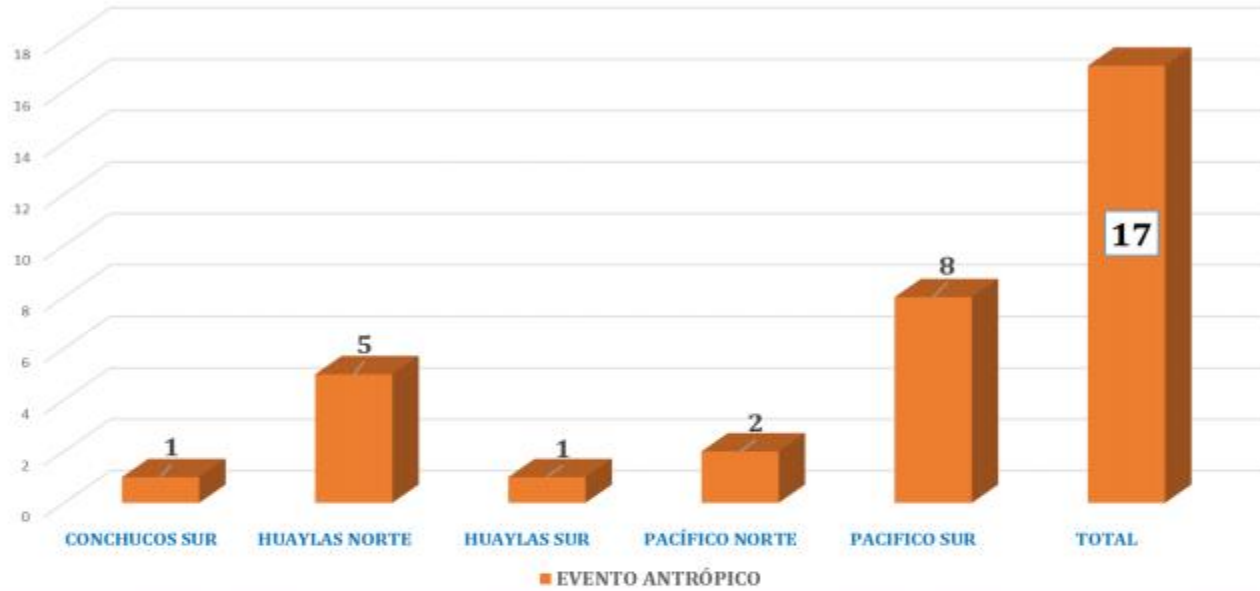
REPORTES REGIONALES

ÁNCASH

(Del 31 de octubre al 06 de noviembre)

RESUMEN GENERAL DEL 31 DE OCTUBRE AL 6 DE NOVIEMBRE - 2019

EVENTOS POR REDES DE SALUD

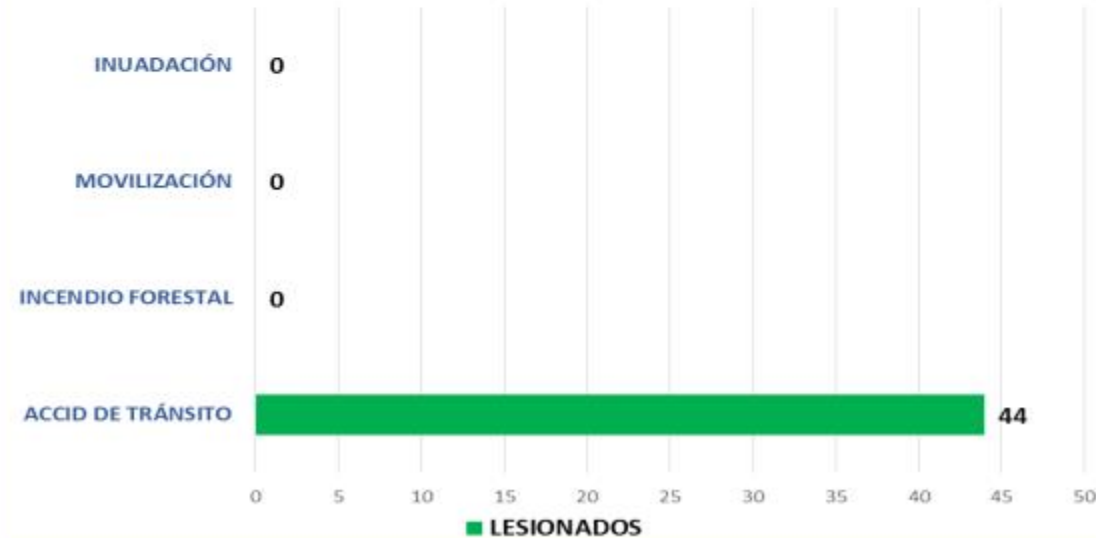


Accidente en la comunidad de Huanchuy-DistritoPamparomas




Accidente en Huari

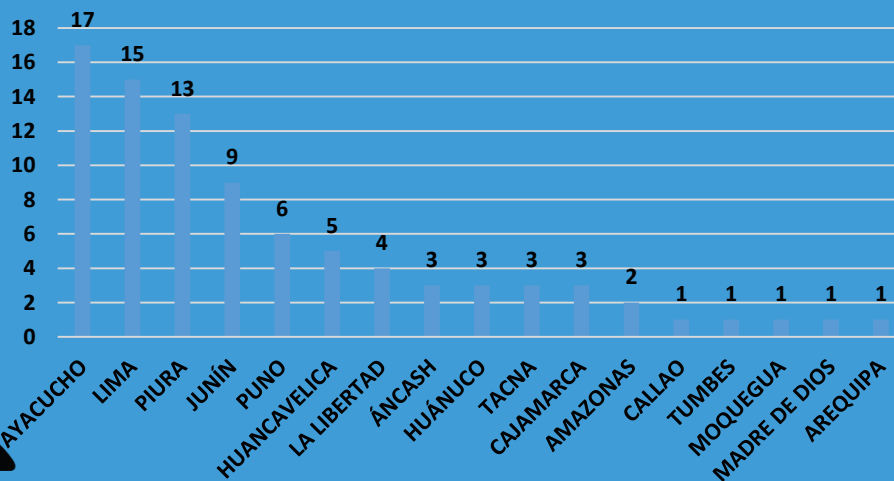
DAÑOS SEGÚN TIPO DE EVENTO REPORTADOS



IMPLEMENTACIÓN SIREED VERSIÓN 2.0



CANTIDAD DE EVENTOS REPORTADOS



- AMAZONAS
- APURIMAC
- AREQUIPA
- AYACUCHO
- ÁNCASH
- CAJAMARCA
- CALLAO
- CUSCO
- HUANUCO
- HUANCAVELICA
- ICA
- JUNIN
- LA LIBERTAD
- LAMBAYEQUE
- LORETO
- MOQUEGUA
- PUNO
- PASCO
- MADRE DE DIOS
- PIURA
- SAN MARTIN
- TACNA
- TUMBES
- UCAYALI
- DIRESA LIMA
- DIRIS LIMA SUR
- DIRIS LIMA NORTE
- DIRIS LIMA CENTRO
- DITRIS LIMA ESTE

CONSOLIDADO SIREED

REGIONAL



INDICADOR:

JUNÍN (78%)

CALIDAD:

LIMA REGION

CANTIDAD:

PIURA

CONSOLIDADO SIREED

LIMA
METROPOLITANA



INDICADOR:

DIRIS LIMA NORTE (100%)

DIRIS LIMA SUR (100%)

CALIDAD:

DIRIS LIMA CENTRO

CANTIDAD:

DIRIS LIMA CENTRO

CONSOLIDADO SEMANAL

**LIMA
METROPOLITANA REGIONAL**

INDICADOR:

JUNÍN

INDICADOR:

DIRIS LIMA NORTE

DIRIS LIMA SUR



PERÚ

Ministerio
de Salud

Dirección General de Gestión de Riesgo
de Desastres y Defensa Nacional en Salud

EL PERÚ PRIMERO



(01) 611 - 9933



946 285 617



coesalud@minsa.gob.pe
coess.ogdn@gmail.com



TETRA: 605 - 679
FREC. RADIO VHFV USB: 11055
FREC. RAD.HF: 7165
(Convenio MTC) /7780/7890