



SALA DE CRISIS COE SALUD DIGERD



#TodosSomosGRD

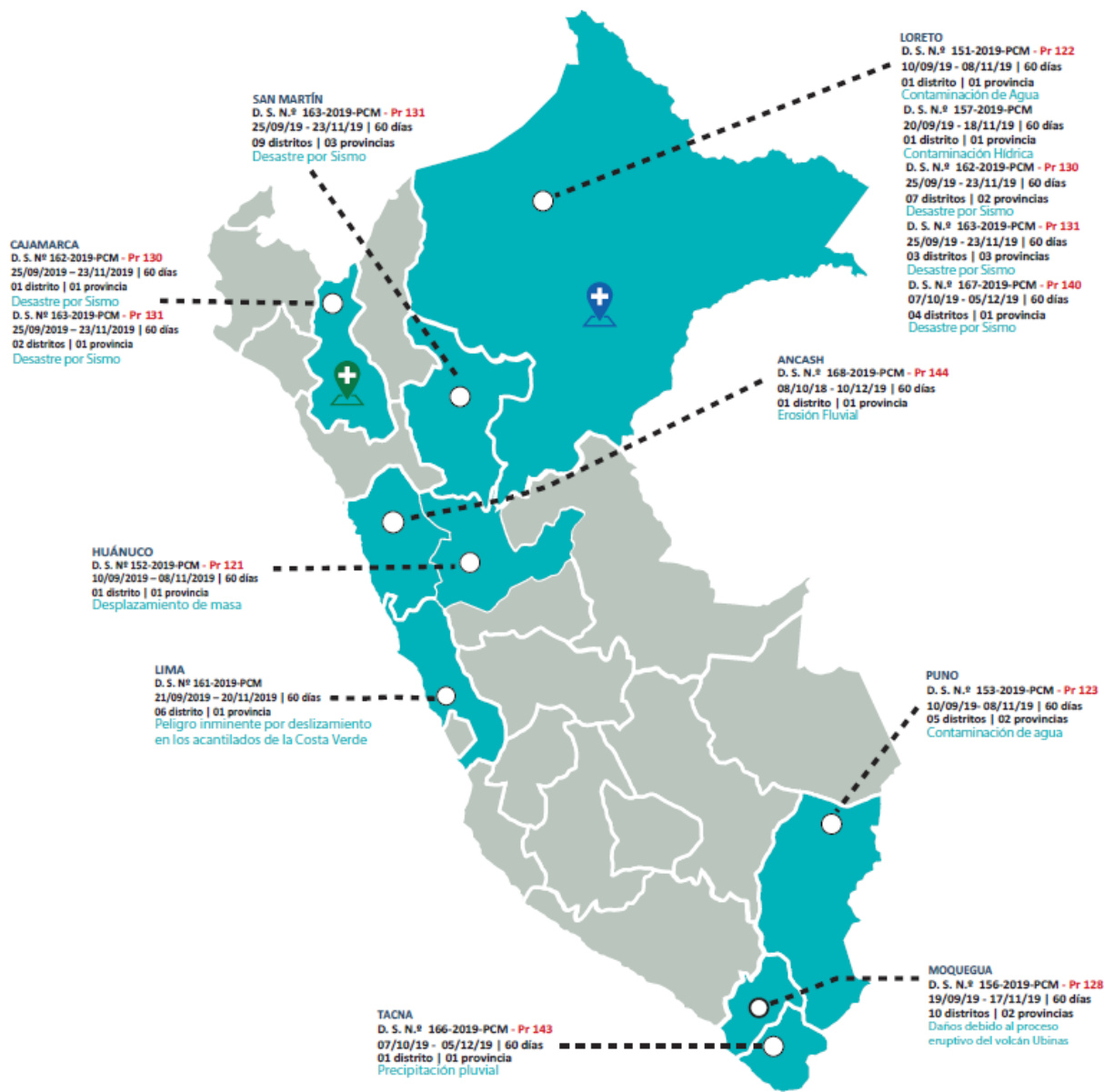
Del 11 al 17 de octubre de
2019



PERÚ

Ministerio de Salud

ESTADOS DE EMERGENCIA, EMERGENCIAS SANITARIAS Y ALERTAS SANITARIAS 2019



Alerta Epidemiológica

Ante el incremento de casos malaria por *Plasmodium vivax* en la Región Tumbes y prevención de Restablecimiento de la transmisión en la costa norte del Perú

Código: AE - CDC - 001 -2019
08/Ene/2019

Alerta Epidemiológica

Riesgo de presentación de casos de rabia humana y diseminación de la rabia canina.

Código: AE - CDC - 006 -2019
31/Ene/2019

Alerta Epidemiológica

Ante el incremento del incremento de brotes de dengue, chikungunya, zika y otras arbovirosis a nivel nacional

Código: AE - CDC - 004 -2019
09/Ene/2019

Alerta Epidemiológica

Actualización de Alerta Epidemiológica
Riesgo de Circulación del Virus de Sarampión en el País ante la presencia de un caso secundario relacionado a probable importación.

Código: AE - CDC - 009 -2019
30/Abr/2019

Alerta Epidemiológica

Ante el incremento del riesgo sanitario por ocurrencia de emergencias y desastres relacionados a temporadas de lluvias

Código: AE - CDC - 005 -2019
09/Ene/2019

Alerta Epidemiológica

Incremento de casos y muertes por Tos Ferina en el Perú 2019

Código: AE - CDC - 010 -2019
May/2019

Alerta Epidemiológica

Incremento de casos de síndrome de Guillain Barré en varias regiones del país

Código: AE - CDC - 011 -2019
07/Jun/2019

EMERGENCIA SANITARIA

DS N.º 019 -2019-SA
02/08/19 - 30/10/19 | 90 días
Declaran Emergencia Sanitaria por el plazo de 90 días calendario a los distritos de Jaén y Bellavista, provincia de Jaén, departamento de Cajamarca ante la evidencia de la existencia de brote de dengue y zika, con riesgo de diseminación, así como riesgo elevado de daño a la salud de la población por la presencia de factores asociados a la ocurrencia de brotes por otras enfermedades transmisibles por el mismo vector (*Aedes aegypti*).

DS N.º 021 -2019-SA
08/08/19 - 06/12/19 | 90 días
Declaran Emergencia Sanitaria por el plazo de 90 días calendario a los distritos de Lagunas y Santa Cruz, provincia de Alto, departamento de Loreto ante la existencia de riesgo elevado de brotes, enfermedades de alto potencial epidémico post sismo de gran magnitud en los distritos de Lagunas y Santa Cruz, como las transmitidas por vectores (dengue, zika, malaria), zoonosis (leptospirosis) y enfermedades transmitidas por alimentos y consumo de agua no apta, entre otras.

DECLARATORIA DE ESTADOS DE EMERGENCIAS

D.S N.º 156	MOQUEGUA	1
D.S N.º 168	ANCASH	1
D.S N.º 152	HUÁNUCO	1
D.S N.º 162/163	CAJAMARCA	2
D.S N.º 163	SAN MARTÍN	1
D.S N.º 166	TACNA	1
D.S N.º 161	LIMA	1
D.S N.º 151/157/162/163 /167	LORETO	5
D.S N.º 153	PUNO	1
TOTAL: 14		



PERÚ

Ministerio de Salud



#TodosSomosGRD

/digerd.minsa

@digerd_minsa

AVISOS ESPECIALES HIDROMETEOROLÓGICOS

FENÓMENO METEOROLÓGICO	INICIO	TÉRMINO	REGIONES AFECTADAS
INCREMENTO DE VIENTO EN LA COSTA	16-10-19	18-10-19	ANCASH, AREQUIPA, CALLAO (Provincia Constitucional), ICA, LA LIBERTAD, LIMA, MOQUEGUA, TACNA
PRECIPITACIONES EN LA SIERRA	16-10-2019	19-10-2019	AMAZONAS, ANCASH, APURIMAC, AREQUIPA, AYACUCHO, CAJAMARCA, CUSCO, HUANCVELICA, HUANUCO, ICA, JUNIN, LA LIBERTAD, LIMA, MADRE DE DIOS, MOQUEGUA, PASCO, PIURA, PUNO, SAN MARTIN, TACNA,
LLUVIA EN LA SELVA	15-10-2019	19-10-2019	AMAZONAS, APURIMAC, AYACUCHO, CAJAMARCA, CUSCO, HUANCVELICA, HUANUCO, JUNIN, LA LIBERTAD, LORETO, MADRE DE DIOS, PASCO, PUNO, SAN MARTIN, UCAYALI

AVISOS METEROLOGÓGICOS – 141

AVISOS HIDROLÓGICOS – 138



PERÚ

Ministerio de Salud



#TodosSomosGRD

f/digerd.minsa

@digerd_minsa

Nivel 3 INCREMENTO DE VIENTO EN LA COSTA

16/10/2019 – 14:00 horas
(Hora local)

18/10/2019 – 08:00 horas
(Hora local)

DEPARTAMENTOS ALERTADOS

ANCASH, AREQUIPA, CALLAO (Provincia Constitucional), ICA, LA LIBERTAD, LIMA, MOQUEGUA, TACNA





PERÚ

Ministerio de Salud

Nivel

4

PRECIPITACIONES EN LA SIERRA

16/10/2019 – 17:00 horas
(Hora local)

19/10/2019 – 23:00 horas
(Hora local)

**REGIONES, DISTRITOS Y ESTABLECIMIENTOS DE SALUD
EXPUESTOS A PRECIPITACIONES,
CON NIVEL DE PELIGRO N° 4. AVISO N° 140**

REGIÓN	TOTAL DE IPRESS EXPUESTOS
ANCASH	73
LA LIBERTAD	19
HUANUCO	6
PASCO	3
JUNIN	2
LIMA	2

DEPARTAMENTOS ALERTADOS

AMAZONAS, ANCASH, APURIMAC, AREQUIPA, AYACUCHO, CAJAMARCA, CUSCO, HUANCVELICA, HUANUCO, ICA, JUNIN, LA LIBERTAD, LIMA, MADRE DE DIOS, MOQUEGUA, PASCO, PIURA, PUNO, SAN MARTIN, TACNA,

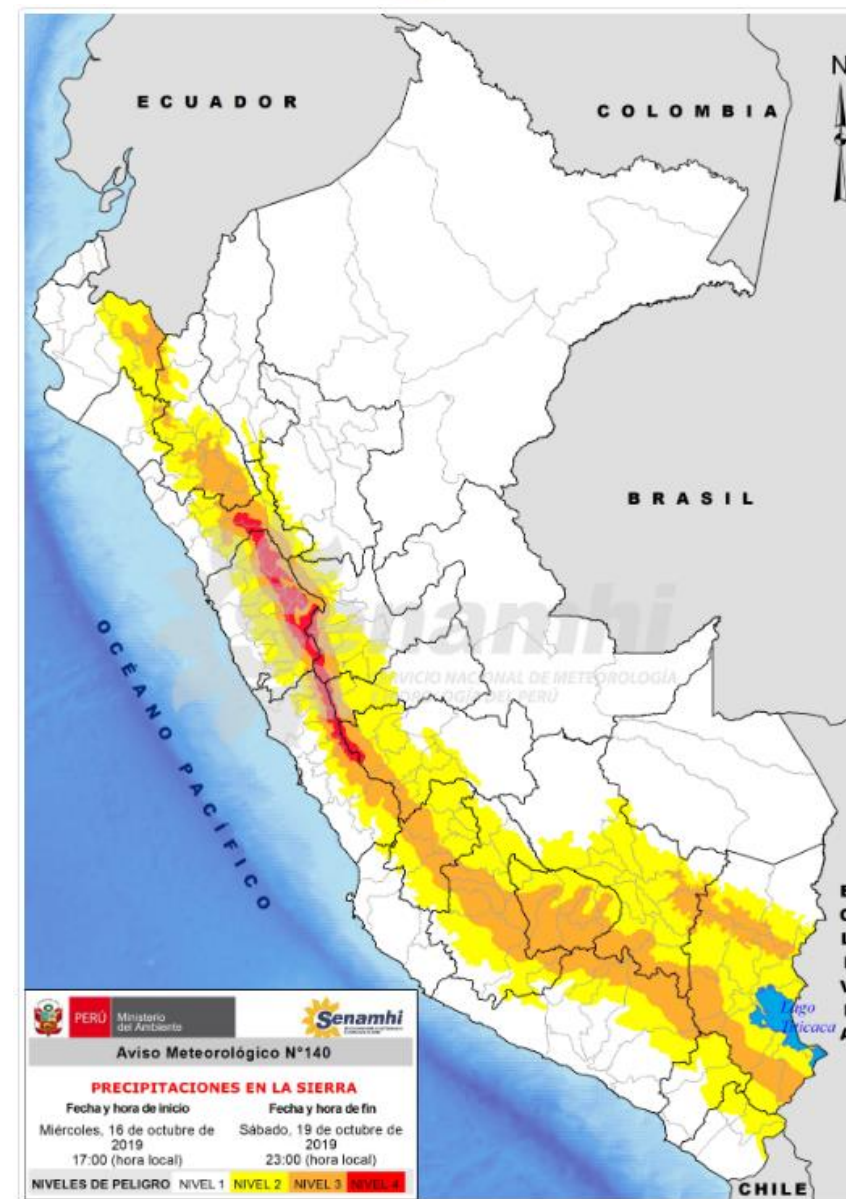
Fuente: SENAMHI -AVISO METEOROLOGICO N° 140



#TodosSomosGRD

f/digerd.minsa

@digerd_minsa





PERÚ

Ministerio de Salud

Nivel

3

LLUVIA EN LA SELVA

15/10/2019 – 18:00 horas
(Hora local)

19/10/2019 – 00:00 horas
(Hora local)

**REGIONES, DISTRITOS Y ESTABLECIMIENTOS DE SALUD
EXPUUESTOS A LLUVIAS, CON NIVEL DE PELIGRO N° 3.
AVISO N° 139**

REGIÓN	DISTRITOS	IPRESS
UCAYALI	16	208
AMAZONAS	15	198
LORETO	32	195
JUNIN	12	161
SAN MARTIN	31	130
PASCO	6	83
HUANUCO	23	75
CUSCO	9	49
MADRE DE DIOS	8	40
PUNO	8	11
AYACUCHO	2	7
CAJAMARCA	3	0

DEPARTAMENTOS ALERTADOS

AMAZONAS, ANCASH, APURIMAC, AREQUIPA, AYACUCHO, CAJAMARCA, CUSCO, HUANCVELICA, HUANUCO, ICA, JUNIN, LA LIBERTAD, LIMA, MADRE DE DIOS, MOQUEGUA, PASCO, PIURA, PUNO, SAN MARTIN, TACNA,

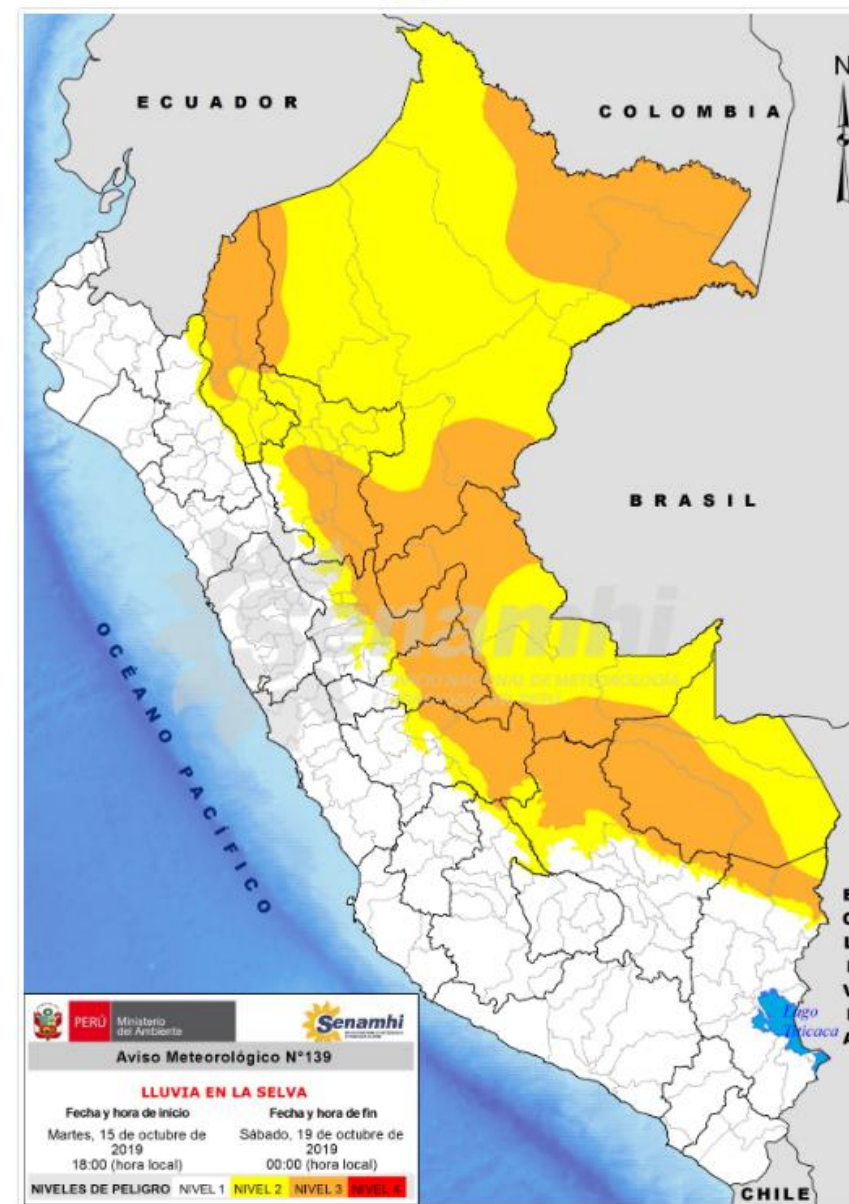
Fuente: SENAMHI -AVISO METEOROLOGICO N° 139



#TodosSomosGRD

f/digerd.minsa

@digerd_minsa



PERÚ Ministerio del Ambiente Senamhi
 Aviso Meteorológico N°139
LLUVIA EN LA SELVA
 Fecha y hora de inicio: Martes, 15 de octubre de 2019, 18:00 (hora local)
 Fecha y hora de fin: Sábado, 19 de octubre de 2019, 00:00 (hora local)
 NIVELES DE PELIGRO: NIVEL 1 (amarillo), NIVEL 2 (naranja), NIVEL 3 (rojo)



PERÚ

Ministerio de Salud



#TodosSomosGRD

[/digerd.minsa](https://www.facebook.com/digerd.minsa) [@digerd_minsa](https://twitter.com/digerd_minsa)

COE
Salud=

TEMPORADA DE LLUVIAS 2019 - 2020



PERÚ

Ministerio de Salud



#TodosSomosGRD

/digerd.minsa

@digerd_minsa

ANALISIS VULNERABILIDAD REGIONAL A INUNDACIONES

DEPARTAMENTO	Variable 1	Variable 2	Variable 3	Variable 4	Puntaje Cualitativo
	% de Brigadista activos por Región	Consolidado total de reportes al COE	Valor Calidad de Gasto	EESS Afectados en 3 Temporadas	
LAMBAYEQUE	55	66	0.4	144	0.312
CAJAMARCA	50	130	0.3	153	0.288
UCAYALI	50	20	0.4	31	0.286
HUANCAVELICA	45	44	0.05	110	0.278
AREQUIPA	42	188	0.4	89	0.268
PIURA	47	208	0.05	311	0.260
ICA	50	33	0.18	37	0.253
TACNA	51	139	0.3	54	0.243
MADRE DE DIOS	43	10	0.4	9	0.243
TUMBES	50	25	0.07	31	0.237
ANCASH	75	241	0.18	238	0.230
LA LIBERTAD	62	261	0.07	160	0.230
LIMA Provincias	55	145	0.05	117	0.227
MOQUEGUA	93	67	0.18	42	0.215
PASCO	50	54	0.3	21	0.197
SAN MARTIN	70	26	0.3	13	0.187
AYACUCHO	43	55	0.18	12	0.185
CUSCO	69	55	0.4	12	0.185
APURIMAC	78	20	0.3	4	0.175
CALLAO	43	35	0.18	0	0.162
JUNIN	75	108	0.07	30	0.120
LORETO	72	68	0.05	35	0.117
HUANUCO	53	56	0.05	14	0.111
AMAZONAS	81	66	0.07	17	0.095
PUNO	80	79	0.07	18	0.067



PERÚ

Ministerio de Salud



#TodosSomosGRD

f/digerd.minsa

@digerd_minsa

Priorización de regiones frente a Inundaciones

ANÁLISIS DEL PELIGRO INUNDACIONES											
DEPARTAMENTO	N° total de Distritos de la Region	Población Departamento	N° de Distritos con peligro Muy Alto a Inundaciones	Variable 1 % de distritos con peligro Muy Alto a inundaciones	Población con peligro Muy Alto a Inundaciones	Variable 2 % de Población con peligro Muy Alto a Inundaciones	N° Distritos con Peligro Alto a Inundaciones	Variable 3 % de distritos con peligro Alto a inundaciones	Población con peligro Alto a Inundaciones	Variable 4 % Población con peligro Alto a Inundaciones	Puntaje Peligro
MADRE DE DIOS	11	140,508	8	72.73%	130,023	92.54%	2	18.18%	8,182	5.82%	19.57
TUMBES	13	240,590	11	84.62%	206,156	85.69%	0	0.00%	0	0.00%	18.74
ICA	43	789,893	31	72.09%	716,809	90.75%	3	6.98%	3,624	0.46%	18.20
LAMBAYEQUE	38	1,270,794	30	78.95%	1,084,568	85.35%	0	0.00%	0	0.00%	18.14
UCAYALI	17	500,543	12	70.59%	442,099	88.32%	2	11.76%	39,654	7.92%	16.67
LORETO	53	1,047,400	40	75.47%	808,544	77.20%	1	1.89%	13,707	1.31%	14.53
SAN MARTIN	77	851,883	49	63.64%	492,822	57.85%	21	27.27%	260,002	30.52%	14.45
JUNIN	123	1,220,051	44	35.77%	980,588	80.37%	17	13.82%	96,107	7.88%	10.55
PIURA	65	1,858,617	37	56.92%	1,217,590	65.51%	3	4.62%	50,904	2.74%	10.26
MOQUEGUA	20	182,009	0	0.00%		0.00%	12	60.00%	98,999	54.39%	10.24
PASCO	29	306,576	6	20.69%	49,516	16.15%	13	44.83%	156,794	51.14%	9.97
AREQUIPA	109	1,216,635	22	20.18%	151,865	12.48%	36	33.03%	629,476	51.74%	8.99
PUNO	110	1,429,149	7	6.36%	46,450	3.25%	65	59.09%	535,425	37.46%	8.60
CALLAO	7	1,028,144	2	28.57%	766,860	74.59%	0	0.00%	0	0.00%	8.00
CUSCO	112	1,324,371	30	26.79%	432,250	32.64%	29	25.89%	379,922	28.69%	6.67
TACNA	28	346,013	4	14.29%	13,791	3.99%	6	21.43%	137,159	39.64%	5.56
LA LIBERTAD	83	1,843,144	26	31.33%	930,473	50.48%	7	8.43%	106,111	5.76%	5.29
HUANUCO	84	851,055	23	27.38%	398,563	46.83%	12	14.29%	88,174	10.36%	4.74
LIMA provincias	171	9,840,352	33	19.30%	3,087,278	31.37%	29	16.96%	2,039,337	20.72%	3.57
AMAZONAS	84	412,755	10	11.90%	186,939	45.29%	10	11.90%	34,621	8.39%	3.46
HUANCAVELICA	100	498,556	5	5.00%	18,956	3.80%	15	15.00%	145,524	29.19%	2.85
CAJAMARCA	127	1,533,783	19	14.96%	522,869	34.09%	12	9.45%	197,969	12.91%	2.82
APURIMAC	84	459,924	4	4.76%	16,567	3.60%	14	16.67%	67,448	14.67%	2.21
ANCASH	166	1,149,934	16	9.64%	340,261	29.59%	15	9.04%	132,725	11.54%	1.44
AYACUCHO	119	694,342	9	7.56%	56,639	8.16%	14	11.76%	54,498	7.85%	0.57



PERÚ

Ministerio de Salud



#TodosSomosGRD

f/digerd.minsa

@digerd_minsa

Orden de Priorización Regional frente a Inundaciones

N°	DEPARTAMENTO	4 Variables	4 variables	PUNTAJE PRIORIZACION INUNDACION
		Puntaje Peligro Regional	Puntaje Vulnerabilidad Regional	
1	LAMBAYEQUE	18.14	0.312	40.00
2	UCAYALI	16.67	0.286	40.00
4	MADRE DE DIOS	19.57	0.243	36.00
5	TUMBES	18.74	0.237	36.00
3	ICA	18.20	0.253	36.00
6	PIURA	10.26	0.260	30.00
7	AREQUIPA	8.99	0.268	26.80
8	MOQUEGUA	10.24	0.215	25.20
9	SAN MARTIN	14.45	0.187	20.80
11	LORETO	14.53	0.117	20.00
10	JUNIN	10.55	0.120	20.00
13	HUANCAVELICA	2.85	0.278	19.00
12	CAJAMARCA	2.82	0.288	19.00
14	PASCO	9.97	0.197	18.00
15	TACNA	5.56	0.243	16.20
17	CALLAO	8.00	0.162	13.60
16	CUSCO	6.67	0.185	13.60
18	PUNO	8.60	0.067	12.80
19	LA LIBERTAD	5.29	0.230	11.40
20	LIMA provincias	3.57	0.227	11.40
21	ANCASH	1.44	0.230	10.20
22	HUANUCO	4.74	0.111	6.20
23	AMAZONAS	3.46	0.095	6.20
25	APURIMAC	2.21	0.175	5.80
24	AYACUCHO	0.57	0.185	5.80



PERÚ

Ministerio de Salud

Orden de priorización de los departamentos frente a **Inundaciones** para la temporada de lluvias, 2019 - 2020



#TodosSomosGRD

[/digerd.minsa](https://www.facebook.com/digerd.minsa)

[@digerd_minsa](https://twitter.com/digerd_minsa)

En base a los resultados de los puntajes obtenidos de la vulnerabilidad cualitativa de las regiones y del puntaje del análisis del peligro regional frente a Inundaciones, se identificó el orden de priorización de los departamentos ante frente a inundaciones:

Nº	DEPARTAMENTO
1	LAMBAYEQUE
2	UCAYALI
3	MADRE DE DIOS
4	TUMBES
5	ICA
6	PIURA
7	AREQUIPA
8	MOQUEGUA
9	SAN MARTIN
10	LORETO
11	JUNIN
12	HUANCAVELICA
13	CAJAMARCA
14	PASCO
15	TACNA
16	CALLAO
17	CUSCO
18	PUNO
19	LA LIBERTAD
20	LIMA provincias
21	ANCASH
22	HUANUCO
23	AMAZONAS
24	APURIMAC
25	AYACUCHO





PERÚ

Ministerio de Salud



#TodosSomosGRD

/digerd.minsa

@digerd_minsa

ANALISIS VULNERABILIDAD REGIONAL A MOVIMIENTOS EN MASA

DEPARTAMENTO	Variable 1	Variable 2	Variable 3	Variable 4	Puntaje Cualitativo
	% de Brigadista activos por Región	Consolidado total de reportes al COE	Valor Calidad de Gasto	EESS Afectados en 3 Temporadas	
LAMBAYEQUE	55	66	0.4	144	0.312
UCAYALI	50	20	0.4	31	0.286
CAJAMARCA	50	130	0.3	153	0.288
AREQUIPA	42	188	0.4	89	0.268
HUANCAVELICA	45	44	0.05	110	0.278
MADRE DE DIOS	43	10	0.4	9	0.243
ICA	50	33	0.18	37	0.253
PIURA	47	208	0.05	311	0.260
TACNA	51	139	0.3	54	0.243
TUMBES	50	25	0.07	31	0.237
ANCASH	75	241	0.18	238	0.230
LA LIBERTAD	62	261	0.07	160	0.230
LIMA Provincias	55	145	0.05	117	0.227
MOQUEGUA	93	67	0.18	42	0.215
PASCO	50	54	0.3	21	0.197
CUSCO	69	55	0.4	12	0.185
SAN MARTIN	70	26	0.3	13	0.187
AYACUCHO	43	55	0.18	12	0.185
APURIMAC	78	20	0.3	4	0.175
CALLAO	43	35	0.18	0	0.162
JUNIN	75	108	0.07	30	0.120
LORETO	72	68	0.05	35	0.117
HUANUCO	53	56	0.05	14	0.111
AMAZONAS	81	66	0.07	17	0.095
PUNO	80	79	0.07	18	0.067



PERÚ

Ministerio de Salud



#TodosSomosGRD

f /digerd.minsa

@digerd_minsa

Priorización de regiones a Movimientos en Masa, 2019-2020

ANÁLISIS DEL PELIGRO REGIONAL A MOVIMIENTOS EN MASA											
DEPARTAMENTO	N° total de Distritos de la Region	Población departamento	N° de Distritos con peligro Muy Alto a movimientos en masa	Variable 1 % de distritos con peligro Muy Alto a movimientos en masa	Población con peligro Muy Alto a movimientos en masa	Variable 2 % Población con peligro Muy Alto a movimientos en masa	N° Distritos con peligro Alto a movimientos en masa	Variable 3 % de distritos con peligro Alto a movimientos en masa	Población con peligro Alto a Movimientos en masa	Variable 4 % Población con peligro Alto a movimientos en masa	Puntaje peligro Mov en Masa
JUNIN	123	1,220,051	80	65.04%	804,386	65.93%	40	32.52%	370,784	30.39%	16.24
CAJAMARCA	127	1,533,783	27	21.26%	460,744	30.04%	99	77.95%	878,930	57.30%	15.63
APURIMAC	84	459,924	14	16.67%	93,300	20.29%	70	83.33%	312,459	67.94%	15.31
CUSCO	112	1,324,371	45	40.18%	446,808	33.74%	64	57.14%	743,422	56.13%	15.09
AYACUCHO	119	694,342	49	41.18%	347,149	50.00%	62	52.10%	251,492	36.22%	14.93
SAN MARTIN	77	851,883	1	1.30%	21,514	2.53%	63	81.82%	642,562	75.43%	14.16
TUMBES	13	240,590	0	0.00%	0	0.00%	9	69.23%	186,595	77.56%	13.29
ANCASH	166	1,149,934	125	75.30%	516,840	44.95%	27	16.27%	67,127	5.84%	13.25
HUANCAVELICA	100	498,556	57	57.00%	175,296	35.16%	43	43.00%	172,343	34.57%	13.02
AMAZONAS	84	412,755	21	25.00%	151,225	36.64%	55	65.48%	193,520	46.88%	12.97
PASCO	29	306,576	12	41.38%	95,008	30.99%	16	55.17%	145,423	47.43%	12.76
HUANUCO	84	851,055	31	36.90%	220,063	25.86%	44	52.38%	445,586	52.36%	12.16
PUNO	110	1,429,149	13	11.82%	58,602	4.10%	84	76.36%	752,971	52.69%	10.35
LIMA provincias	171	9,840,352	86	50.29%	1,385,471	14.08%	30	17.54%	3,233,548	32.86%	7.51
MOQUEGUA	20	182,009	9	45.00%	15,399	8.46%	8	40.00%	18,697	10.27%	6.58
AREQUIPA	109	1,216,635	35	32.11%	375,824	30.89%	37	33.94%	273,681	22.49%	5.71
LA LIBERTAD	83	1,843,144	27	32.53%	198,492	10.77%	33	39.76%	408,360	22.16%	4.47
TACNA	28	346,013	11	39.29%	11,158	3.22%	1	3.57%	5,695	1.65%	3.07
PIURA	65	1,858,617	1	1.54%	30,852	1.66%	29	44.62%	319,140	17.17%	1.97
ICA	43	789,893	1	2.33%	992	0.13%	15	34.88%	170,538	21.59%	1.68
UCAYALI	17	500,543	1	5.88%	29,440	5.88%	1	5.88%	10,214	2.04%	0.50
LAMBAYEQUE	38	1,270,794	0	0.00%	0	0.00%	8	21.05%	94,143	7.41%	0.42
CALLAO	7	1,028,144	0	0.00%	0	0.00%	1	14.29%	45,297	4.41%	0.20
LORETO	53	1,047,400	0	0.00%	0	0.00%	1	1.89%	23,883	2.28%	0.05
MADRE DE DIOS	11	140,508	0	0.00%	0	0.00%	0	0.00%	0	0.00%	0.00



PERÚ

Ministerio de Salud



#TodosSomosGRD

/digerd.minsa

@digerd_minsa

ORDEN DE PRIORIZACIÓN REGIONAL FRENTE A MOVIMIENTOS EN MASA

N°	DEPARTAMENTO	4 Variables	4 Variables	PUNTAJE PRIORIZACION MOV MASA
		Puntaje Peligro Regional	Puntaje Vulnerabilidad Regional	
1	CAJAMARCA	15.63	0.288	40.00
2	HUANCAVELICA	13.02	0.278	33.00
3	AYACUCHO	14.93	0.185	30.10
4	CUSCO	15.09	0.185	30.10
5	APURIMAC	15.31	0.175	30.10
6	TUMBES	13.29	0.237	30.00
7	JUNIN	16.24	0.120	29.50
8	ANCASH	13.25	0.230	26.40
9	SAN MARTIN	14.16	0.187	23.10
10	AMAZONAS	12.97	0.095	22.50
11	LIMA provincias	7.51	0.227	18.00
12	MOQUEGUA	6.58	0.215	18.00
13	PASCO	12.76	0.197	18.00
14	AREQUIPA	5.71	0.268	16.90
15	LAMBAYEQUE	0.42	0.312	15.50
16	UCAYALI	0.50	0.286	15.50
17	HUANUCO	12.16	0.111	14.10
18	PUNO	10.35	0.067	14.10
19	PIURA	1.97	0.260	13.90
20	ICA	1.68	0.253	13.90
21	TACNA	3.07	0.243	13.90
22	MADRE DE DIOS	0.00	0.243	12.50
23	LA LIBERTAD	4.47	0.230	10.30
24	CALLAO	0.20	0.162	5.60
25	LORETO	0.05	0.117	5.00



PERÚ

Ministerio de Salud

Orden de priorización de los departamentos frente a **Movimientos en Masa** para la temporada de lluvias, 2019 - 2020



#TodosSomosGRD

f/digerd.minsa

@digerd_minsa

En base a los resultados de los puntajes obtenidos de la vulnerabilidad cualitativa de las regiones y del puntaje del análisis del peligro regional frente a Movimientos en masa, se identificó el orden de priorización de los departamentos ante frente a Movimientos en Masa:

N°	DEPARTAMENTO
1	CAJAMARCA
2	HUANCAVELICA
3	APURIMAC
4	CUSCO
5	AYACUCHO
6	TUMBES
7	JUNIN
8	ANCASH
9	SAN MARTIN
10	AMAZONAS
11	PASCO
12	LIMA provincias
13	MOQUEGUA
14	AREQUIPA
15	UCAYALI
16	LAMBAYEQUE
17	HUANUCO
18	PUNO
19	TACNA
20	PIURA
21	ICA
22	MADRE DE DIOS
23	LA LIBERTAD
24	CALLAO
25	LORETO





PERÚ

Ministerio de Salud



#TodosSomosGRD

[/digerd.minsa](https://www.facebook.com/digerd.minsa) [@digerd_minsa](https://twitter.com/digerd_minsa)

COE
Salud =

**OTROS EVENTOS
CON REPERCUSIÓN
EN SALUD**



PERÚ

Ministerio de Salud



#TodosSomosGRD

/digerd.minsa

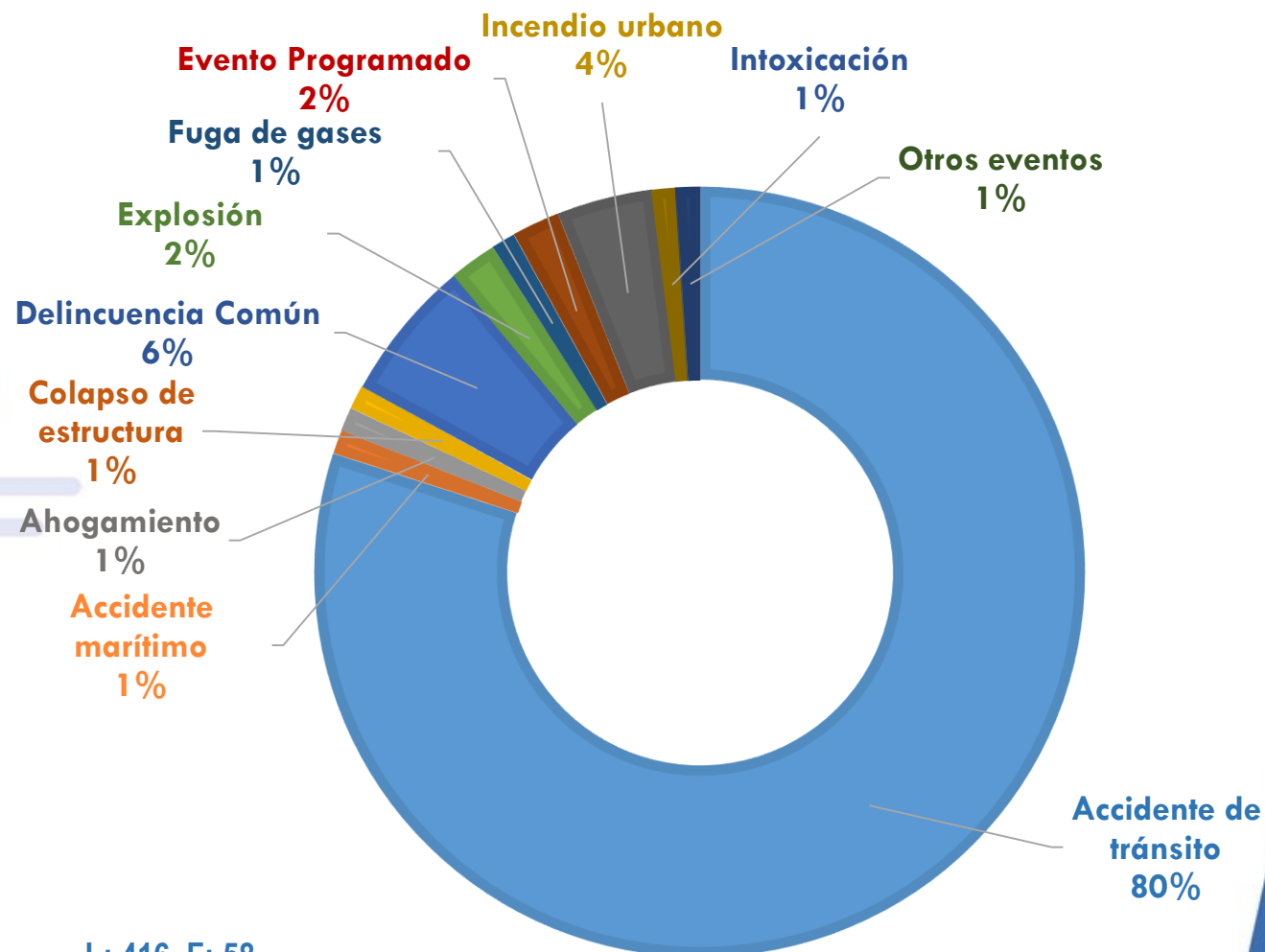
@digerd_minsa

EVENTOS REGISTRADOS CON DAÑOS A LA SALUD

TOTAL DE EVENTOS

	NATURAL	ANTROPICO
# de eventos	6 (6%)	101 (94%)
Lesionados	3	413
Fallecidos	1	57

EVENTOS ORIGINADO POR ACCIÓN HUMANA





PERÚ

Ministerio de Salud

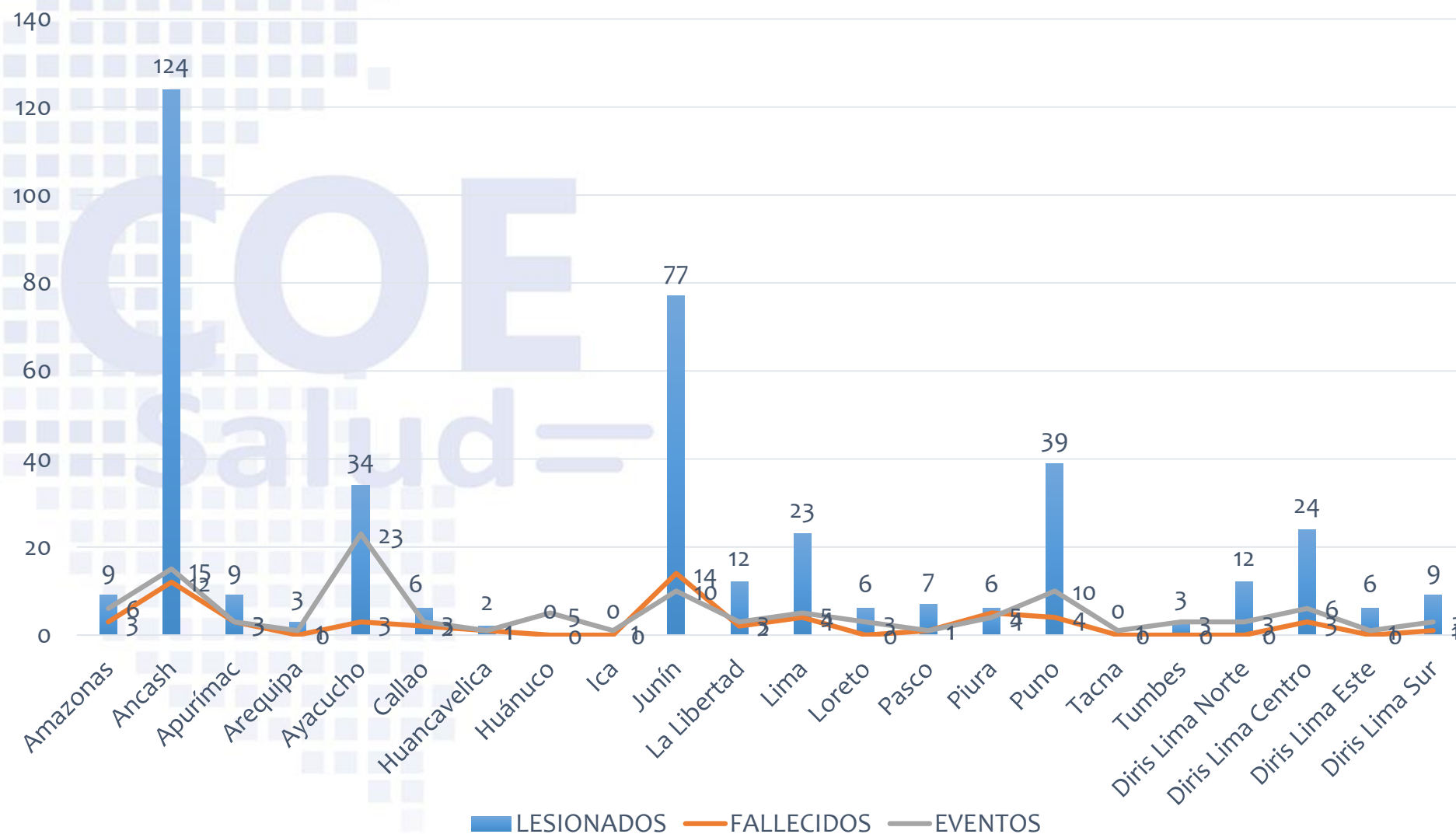


#TodosSomosGRD

f/digerd.minsa

@digerd_minsa

EVENTOS POR REGIONES Y DAÑOS A LA SALUD





PERÚ

Ministerio de Salud



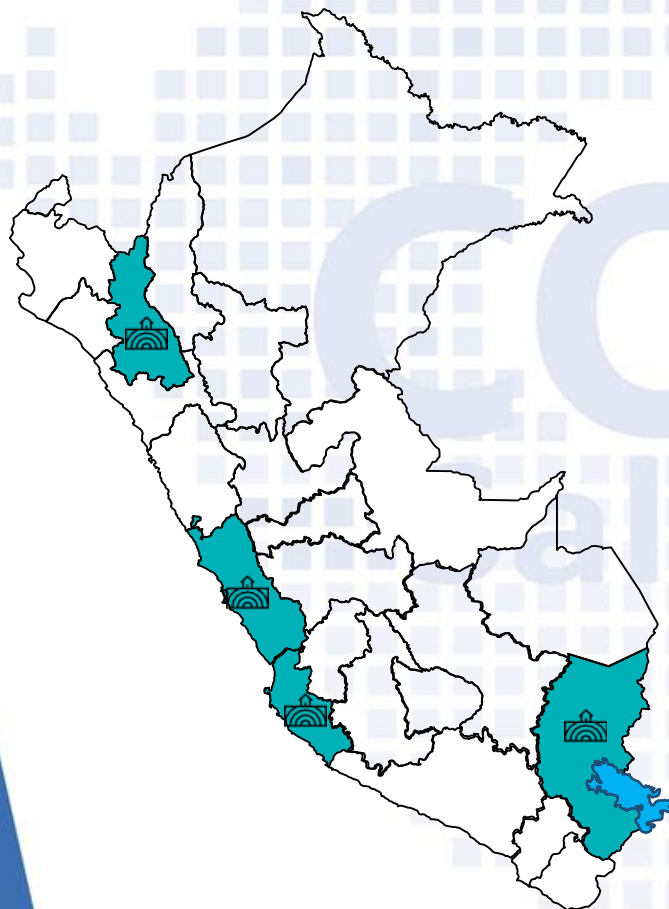
#TodosSomosGRD

[/digerd.minsa](https://www.facebook.com/digerd.minsa)

[@digerd_minsa](https://twitter.com/digerd_minsa)

EVENTOS DE ORIGEN NATURAL

SISMOS PERCIBIDOS



Fecha Local	Hora Local	Profundidad	Magnitud	Región	Intensidad
16/10/2019	08:04	23 km	3.7	LIMA	II Canta
14/10/2019	03:34	69 km	3.9	AREQUIPA	II Camaná
13/10/2019	07:39	20 km	3.6	CAJAMARCA	II Jaén
12/10/2019	22:59	12 km	3.5	AREQUIPA	II Maca
12/10/2019	18:17	244 km	4.1	PUNO	
4472 sismos en el año – 17 en octubre – 367 sismos percibidos					

Fuente: IGP



PERÚ

Ministerio de Salud

MONITOREO VULCANOLÓGICO VOLCÁN SABANCAYA NIVEL DE ALERTA: **NARANJA**



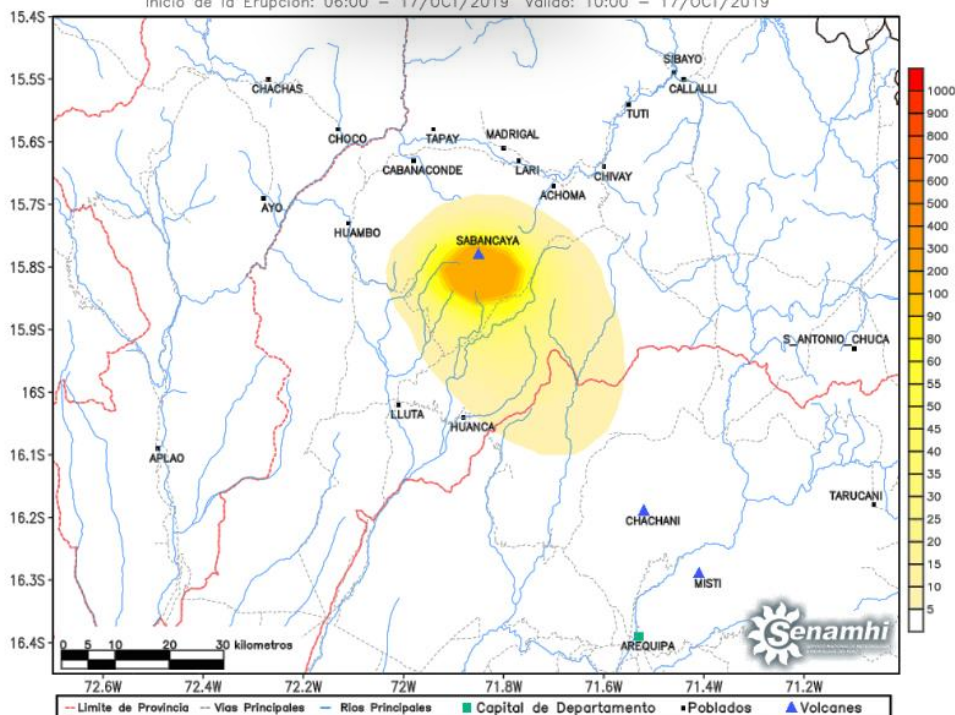
#TodosSomosGRD

f/digerd.minsa

@digerd_minsa



SUBDIRECCION DE MODELAMIENTO NUMERICO DE LA ATMOSFERA
VOLCAN SABANCAYA (IEV=2) - MASA EN LA COLUMNA DE CENIZA (Tn/km²) - MODELO FALL3D/WRF22
Inicio de la Erupcion: 06:00 - 17/OCT/2019 Valido: 10:00 - 17/OCT/2019



La altura de la columna eruptiva es de 2000 metros sobre la cima del volcan

<https://www.senamhi.gob.pe/site/volcan/?p=Sabancaya>

Fuente: OVI - INGEMMET

ACTIVIDADES – GERESA AREQUIPA:

- Monitoreo diario de la declaratoria de Alerta Amarilla, “Activación del Volcán Sabancaya”, en las Microrredes de Chivay, Callalli, Cabanaconde, Caylloma y Ciudad de Dios, recogiendo información de todos los establecimientos de salud de la zona de riesgo, para el seguimiento de las disposiciones complementarias de la Alerta.

ESTABLECIMIENTO DE SALUD	IRAS		EDAS		CONJUNTIVITIS		DERMATITIS	
	< 5 a.	> 5a.	< 5 a.	> 5a.	< 5 a.	> 5a.	< 5 a.	> 5a.
Total	10	18	0	4	1	3	0	1

- Presencia de ceniza en regular cantidad (+, ++) en las localidades de Chivay, Achoma, Ichupampa, Maca, Lari, Yanque, Cabanaconde, Huambo, Lluta, Madrigal, Coporaque y Pinchollo.
- Comunicación y envío de información al Gerente Regional de Salud.
- Envío de información al COER del Gobierno Regional y al COE Salud.

RECOMENDACIONES

- Informarse permanentemente
- No acercarse a un radio menos a 12 km del cráter.
- En Caso de caída de ceniza cubrirse la nariz y la boca.
- Limpiarse los ojos y refrescarse la garganta con abundante agua.
- Mantener cerradas las puertas y ventanas de las viviendas.



PERÚ

Ministerio de Salud

MONITOREO VULCANOLÓGICO

VOLCÁN UBINAS NIVEL DE ALERTA: **NARANJA**



#TodosSomosGRD

[/digerd.minsa](https://www.facebook.com/digerd.minsa) [@digerd_minsa](https://twitter.com/digerd_minsa)

Reporte Vulcanológico n.º 027-2019

Ubinas

ALERTA NARANJA ●

Fecha: 14 de octubre / 08:00 h

SITUACIÓN ACTUAL

En las últimas 24 horas, la energía de los sismos relacionados al ascenso de magma ha disminuido. Se continúan observando emisiones de gases magmáticos y de vapor de agua. No se observaron emisiones de ceniza. **En este escenario, aunque la probabilidad de explosiones volcánicas es baja, se recomienda no descuidar las acciones de prevención.**

Últimas 24 horas

- **EXPLOSIONES:** ninguna
- **SISMOS:** 357
- **EMISIONES DE CENIZA:** en caso de producirse en las siguientes horas, estas se dispersarían hacia el sector sur del volcán (distritos de Ubinas y Matalque). Ante una explosión, hacia el sector sureste con vientos de hasta 40 km/h.
- **DEFORMACIÓN:** no se registra en la última semana (6-12 de octubre)
- **ANOMALÍAS TÉRMICAS:** ninguna
- **RECOMENDACIÓN:** no acercarse a un radio menor de 10 km del cráter del volcán. Seguir las recomendaciones de las autoridades de Defensa Civil.

RECOMENDACIONES

- Que las autoridades e instituciones competentes realicen una evaluación permanente del impacto de las cenizas en el agua, suelo, aire y salud de las personas.
- Protegerse los ojos utilizando lentes y usar mascarillas para proteger las vías respiratorias
- Cubrirse la nariz y la boca.
- Limpiarse los ojos y refrescarse la garganta con abundante agua.
- Mantener cerradas las puertas y ventanas de las viviendas.



PERÚ

Ministerio de Salud



#TodosSomosGRD

[/digerd.minsa](https://www.facebook.com/digerd.minsa) [@digerd_minsa](https://twitter.com/digerd_minsa)

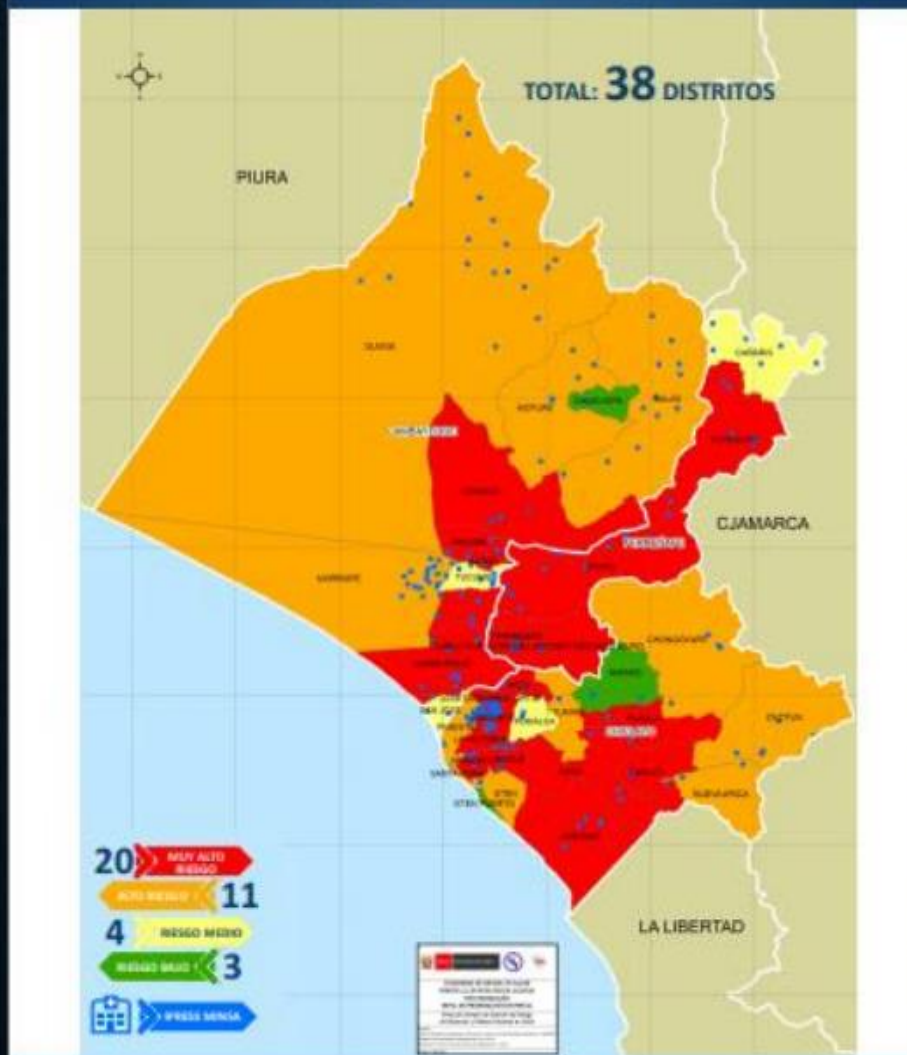
COE
Salud=

REPORTES REGIONALES

LAMBAYEQUE

(Del 11 al 17 de octubre)

ESCENARIO DE NIVEL DE RIESGO POR INUNDACIÓN 2019 - 2020 REGIÓN LAMBAYEQUE



PLAN DE CONTINGENCIA LLUVIAS-2019

20 Distritos en Muy alto riesgo

11 Distritos en Muy alto riesgo

4 Distritos en Muy alto riesgo

3 Distritos en Muy alto riesgo

EVENTOS REGISTRADOS EN APLICATIVO SIREED

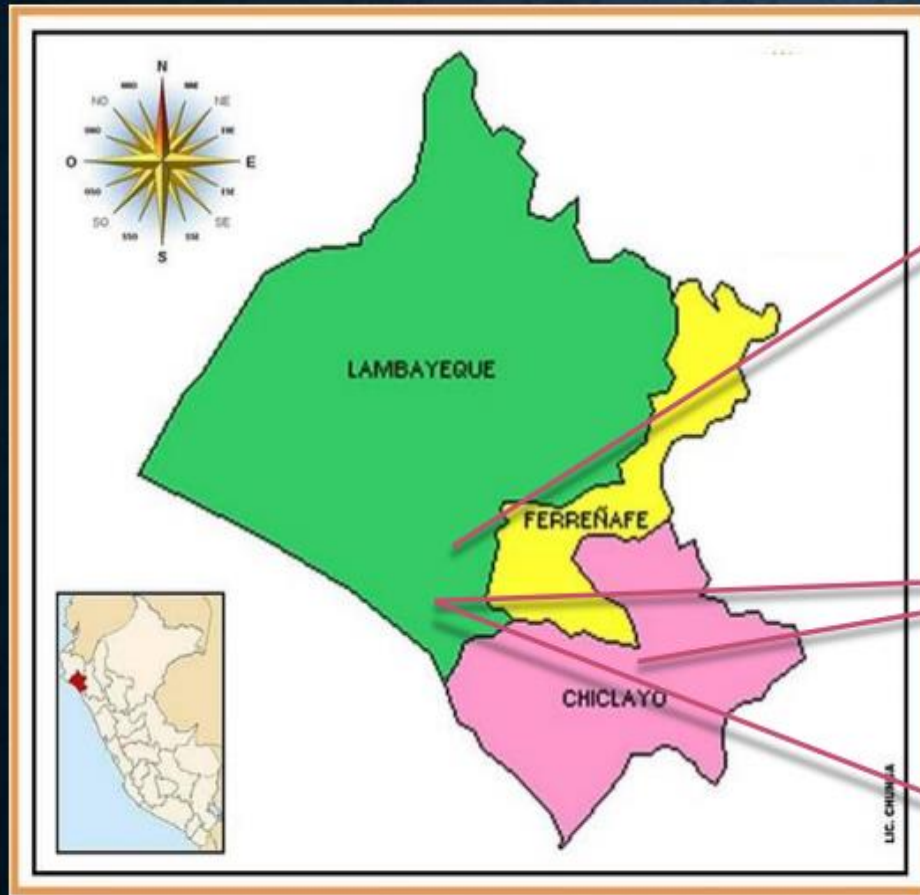


Evento: Accidente de tránsito
Distrito: Pacora
Daños a la salud: 01 fallecido
Fuente: EMED HBL

Evento: Accidente de tránsito
Distrito: Mórrope
Daños a la salud: 01 fallecido y 02 lesionados
Fuente: Prensa



EVENTOS REPORTADOS POR EMEDS SALUD DE LA REGIÓN



Evento: 3 Atropellamientos
Distrito: Lambayeque
Daños a la salud: 03 lesionados (1 lesionado por evento)
Fuente: EMED HBL

Evento: 9 Accidentes de tránsito
Distritos: Lambayeque, Chiclayo, Chongoyape.
Daños a la salud: 09 lesionados (1 lesionado por evento)
Fuente: EMED HBL, HLM, HRL

Evento: Enfrentamiento
Distrito: Lambayeque
Daños a la salud: 01 lesionados
Fuente: EMED HBL

Otros:
Accidente de tránsito: San Ignacio (1 Lesionado)



PERÚ

Ministerio de Salud



#TodosSomosGRD

[/digerd.minsa](https://www.facebook.com/digerd.minsa) [@digerd_minsa](https://twitter.com/digerd_minsa)

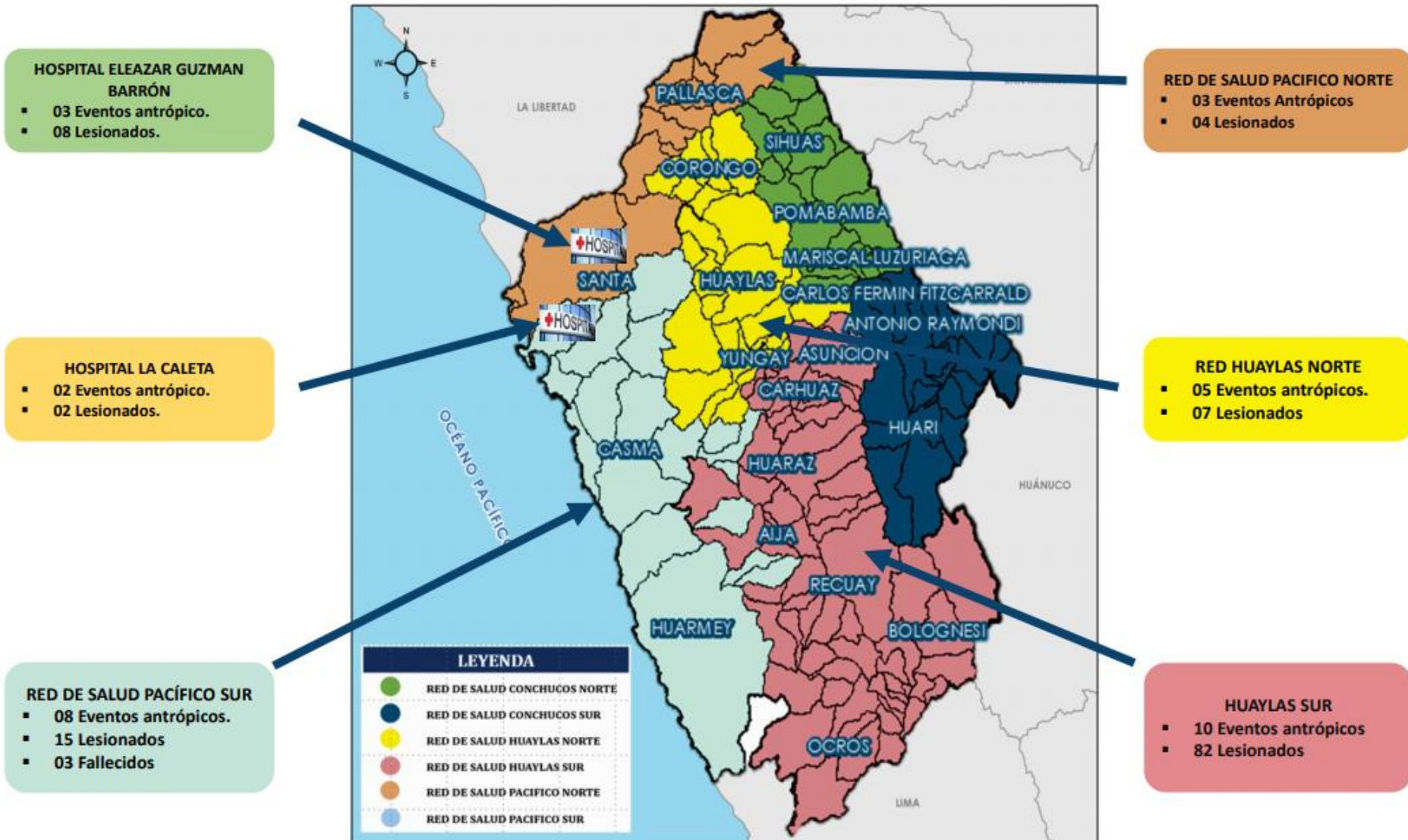
COE
Salud=

REPORTES REGIONALES

ÁNCASH

(Del 10 al 16 de octubre)

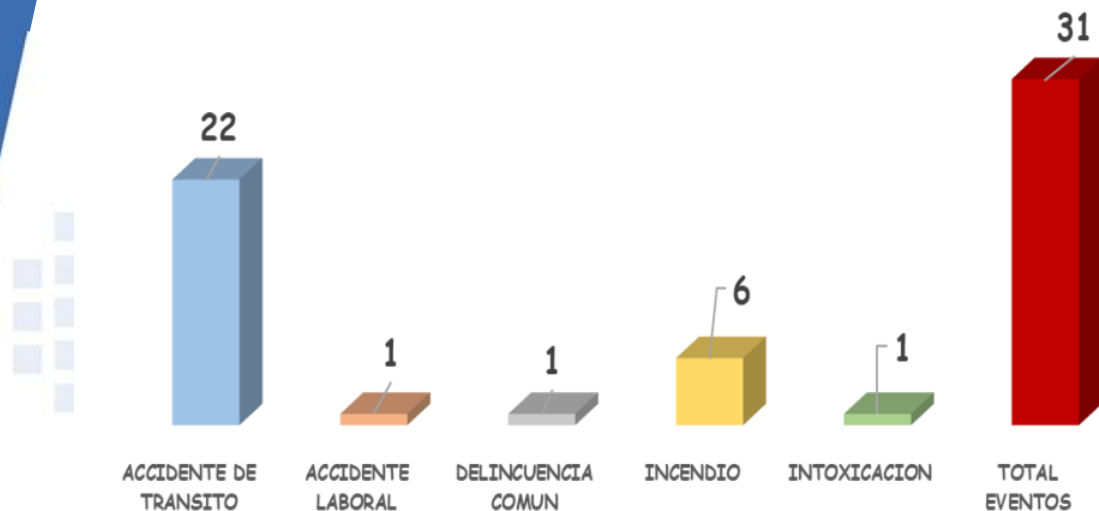
TOTAL DE EVENTOS REGISTRADOS EN LA REGIÓN ANCASH DEL 10 AL 16 DE OCTUBRE DE 2019



REPORTE POR TIPO DE EVENTO DEL 10 AL 16 DE OCTUBRE DE 2019

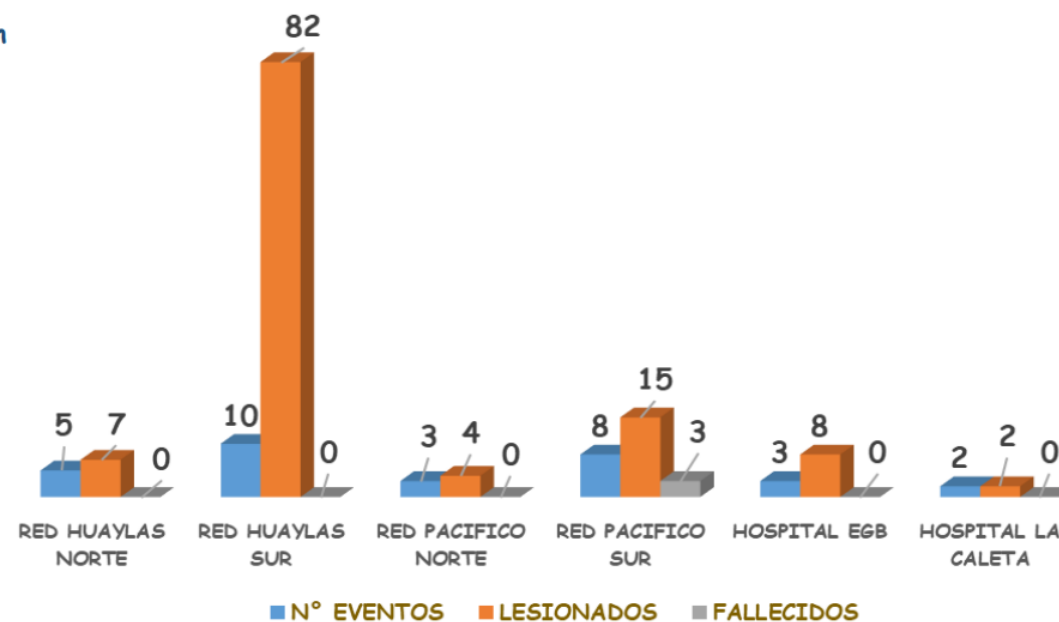


#TodosSomos
/digerd.minsa



REPORTE DE EVENTOS POR UNIDAD EJECUTORA DEL 10 AL 16 DE OCTUBRE DE 2019

NOTA: Durante el periodo del 10 al 16 de octubre, en la Región Ancash no se han presentado eventos de origen natural.





PERÚ

Ministerio de Salud



#TodosSomosGRD

[/digerd.minsa](https://www.facebook.com/digerd.minsa) [@digerd_minsa](https://twitter.com/digerd_minsa)

COE
Salud=

REPORTES REGIONALES

LA LIBERTAD

(Del 10 al 17 de octubre)



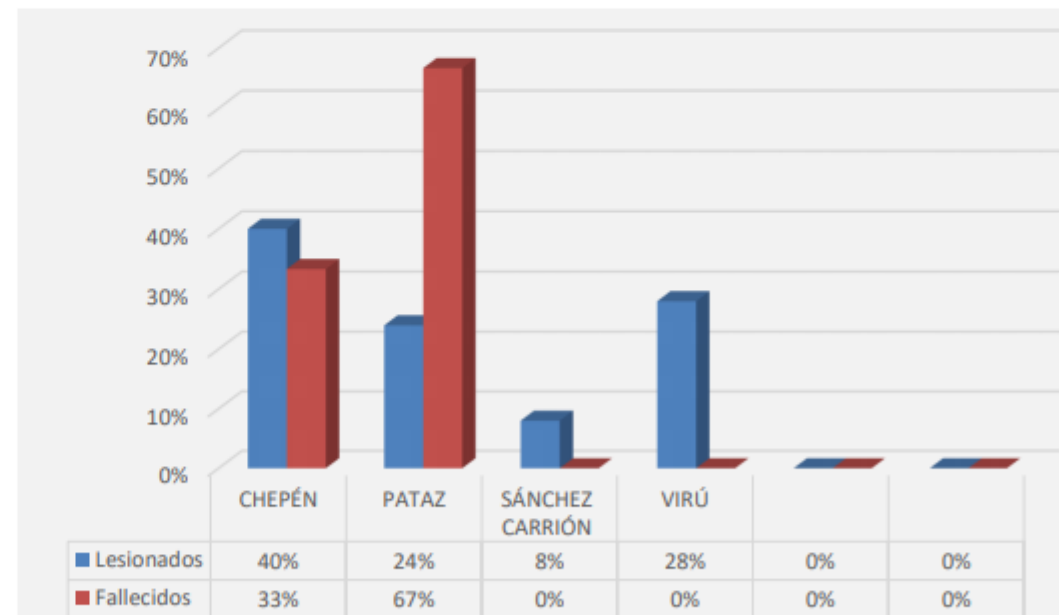
EVENTOS REGISTRADOS CON DAÑOS A LA SALUD

Del 10 al 16 de Octubre del 2019

TOTAL DE EVENTOS

	CONTINGENCIA	ACCIDENTES DE TRANSITO
#EVENTOS	(0%)	19 (100%)
LESIONADOS	-	29
FALLECIDOS	-	3
DESAPARECIDO	-	-

ACCIDENTE DE TRANSITO

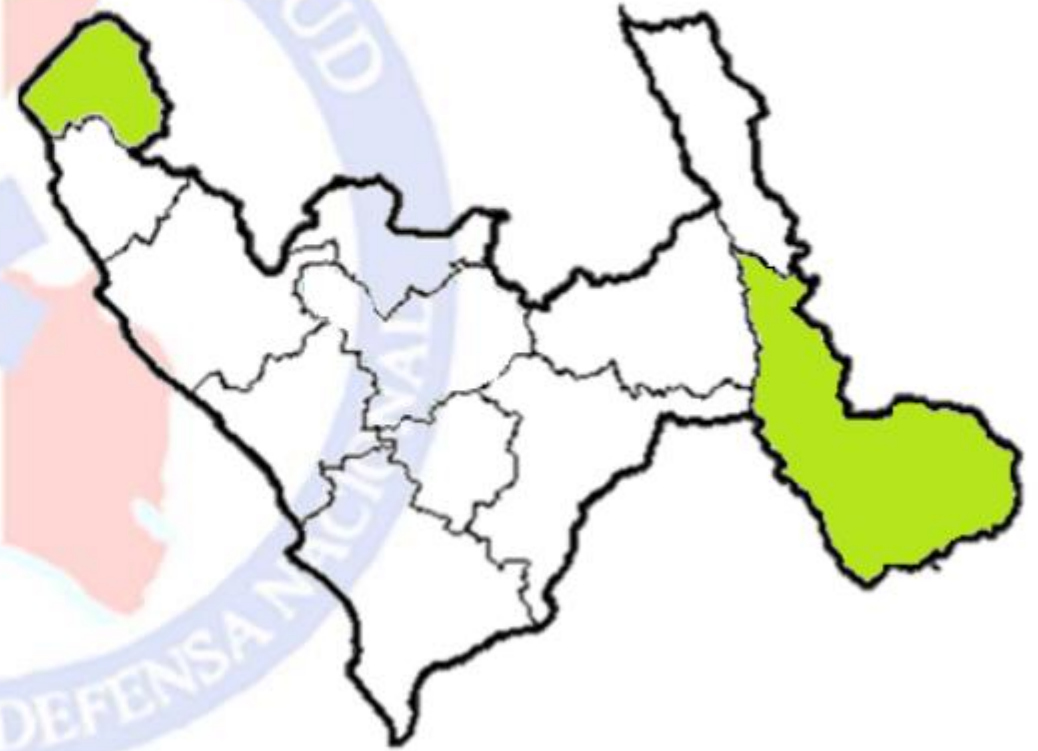


FUENTE : EMED LA LIBERTAD



EVENTOS POR PROVINCIAS

Del 10 al 16 de octubre del 2019

PROVINCIA	EVENTO	CANTIDAD	HERIDOS	FALLECIDOS
CHEPÉN	ACCIDENTE DE TRANSITO	10	10	1
PATAZ	ACCIDENTE DE TRANSITO	2	6	2
SÁNCHEZ CARRIÓN	ACCIDENTE DE TRANSITO	2	4	0
VIRÚ	ACCIDENTE DE TRANSITO	4	7	0
SANTIAGO DE CHUCO	ACCIDENTE DE TRANSITO	1	2	-
TOTAL		19	29	3



FUENTE : EMED LA LIBERTAD

 Provincia con mayor número de lesionados por accidentes de tránsito.
 Provincia con mayor número de lesionados por reportes de contingencia.



RECURSOS MOVILIZADOS EN EVENTOS ADVERSOS

Del 10 al 16 de octubre del 2019





PERÚ

Ministerio de Salud



#TodosSomosGRD

[/digerd.minsa](https://www.facebook.com/digerd.minsa) [@digerd_minsa](https://twitter.com/digerd_minsa)

COE
Salud=

REPORTES REGIONALES

PASCO

(Del 10 al 16 de octubre)



PERÚ

GOBIERNO REGIONAL PASCO

DIRESA PASCO



#TodosSomosGRD

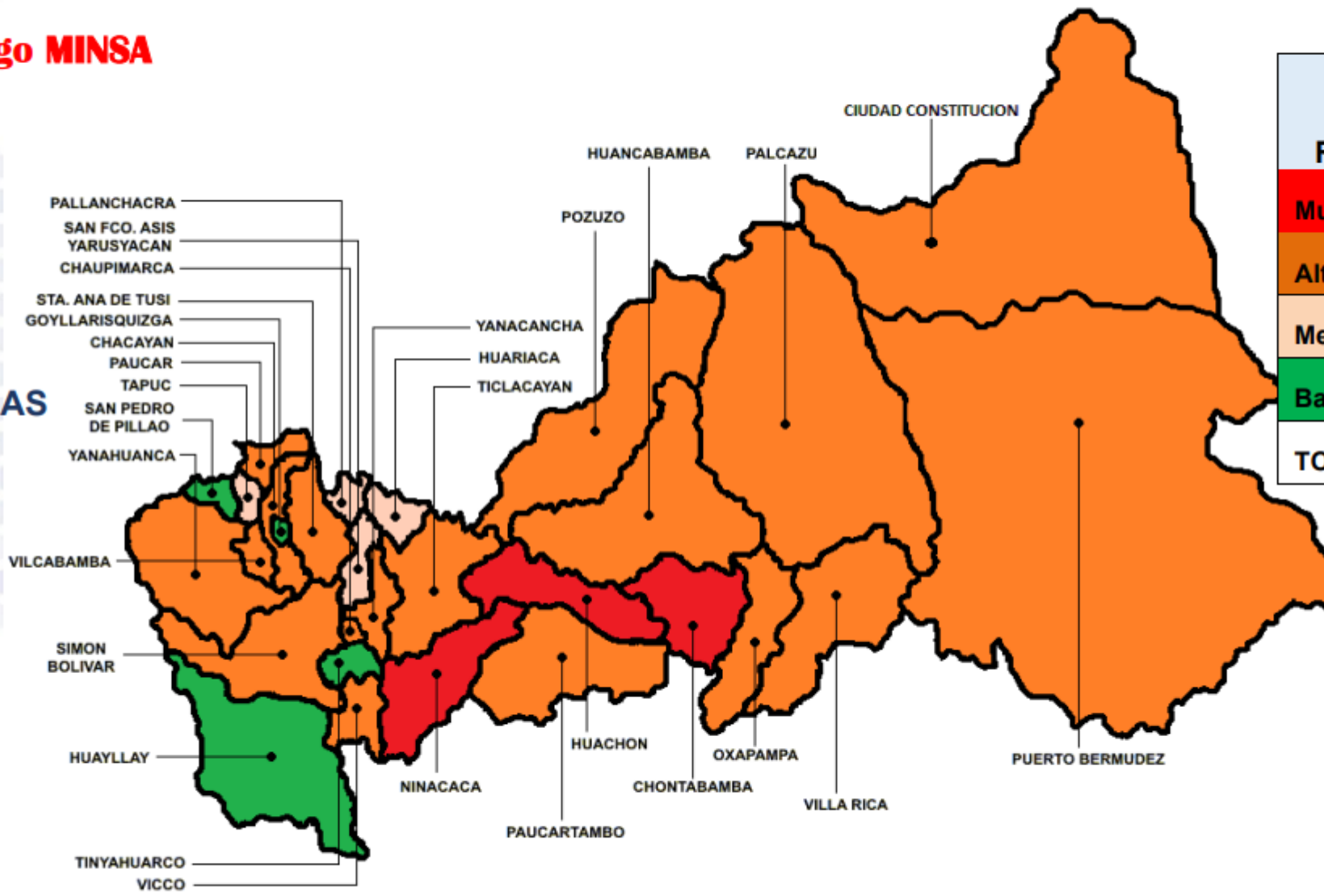
/digerd.minsa

@digerd_minsa

Plan Abrigo MINSA

ESCENARIO DE RIESGO POR TEMPORADA DE LLUVIAS INTENSAS 2019 - 2021

29 DISTRITOS



NIVEL DE RIESGO	N° DE DISTRITOS PRIORIZADOS
Muy Alto	13
Alto	08
Medio	06
Bajo	02
TOTAL	29

Fuente: CPCED – DIRESA PASCO



PERÚ

Ministerio de Salud



#TodosSomosGRD

[/digerd.minsa](https://www.facebook.com/digerd.minsa)

[@digerd_minsa](https://twitter.com/digerd_minsa)

COE

Salud=2.0

IMPLEMENTACIÓN DEL SIREED VERSIÓN

CONSOLIDADO SIREED

REGIONAL



INDICADOR:

TACNA

AREQUIPA

CALIDAD:

JUNÍN

CANTIDAD:

AYACUCHO

CONSOLIDADO SIREED

LIMA
METROPOLITANA



INDICADOR:

DIRIS LIMA NORTE

CALIDAD:

DIRIS LIMA CENTRO

CANTIDAD:

DIRIS LIMA SUR



PERÚ

Ministerio de Salud

Dirección General de Gestión de Riesgo de Desastres y Defensa Nacional en Salud

EL PERÚ PRIMERO



(01) 611 - 9933



946 285 617



coesalud@minsa.gob.pe
coess.ogdn@gmail.com



TETRA: 605 - 679
FREC. RADIO VHFV USB: 11055
FREC. RAD.HF: 7165
(Convenio MTC) /7780/7890