

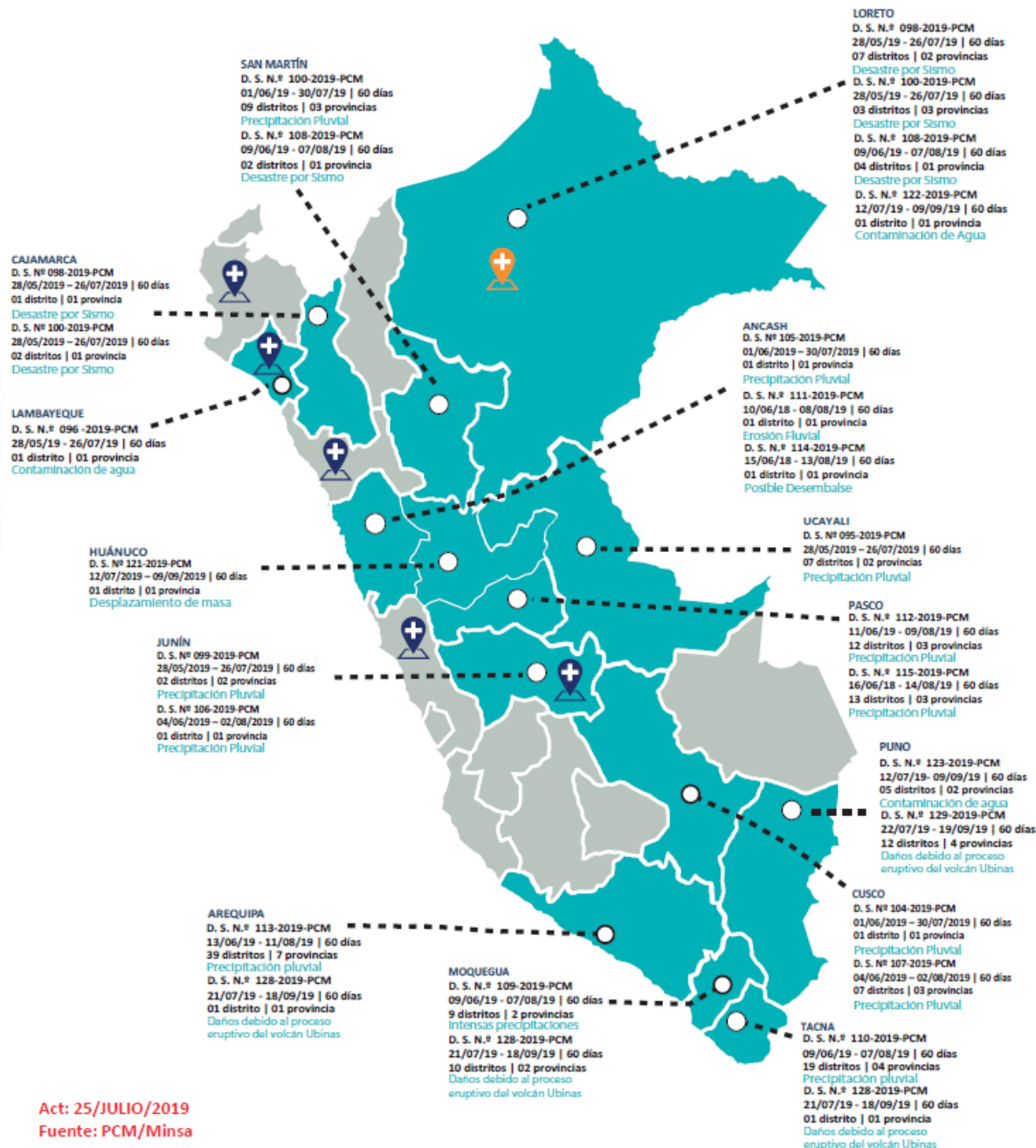


SALA DE CRISIS COE SALUD DIGERD



#TodosSomosGRD

Del 19 al 25 de Julio de 2019



Alerta Epidemiológica

Ante el incremento de casos malaria por *Plasmodium vivax* en la Región Tumbes y prevención de Restablecimiento de la transmisión en la costa norte del Perú
Código: AE - CDC - 001 -2019
08/Ene/2019

Alerta Epidemiológica

Actualización de Alerta Epidemiológica
Riesgo de Circulación del Virus de Sarampión en el País ante la presencia de un caso secundario relacionado a probable importación.
Código: AE - CDC - 009 -2019
30/Abr/2019

Alerta Epidemiológica

Ante el incremento del incremento de brotes de dengue, chikungunya, zika y otras arbovirosis a nivel nacional
Código: AE - CDC - 004 -2019
09/Ene/2019

Alerta Epidemiológica

Incremento de casos y muertes por Tos Ferina en el Perú 2019
Código: AE - CDC - 010 -2019
May/2019

Alerta Epidemiológica

Riesgo de presentación de casos de rabia humana y diseminación de la rabia canina.
Código: AE - CDC - 006 -2019
31/Ene/2019

Alerta Epidemiológica

Incremento de casos de síndrome de Guillain Barré en varias regiones del país
Código: AE - CDC - 011 -2019
07/Jun/2019

Alerta Epidemiológica

Alerta Epidemiológica Ante el Riesgo de Incremento de Enfermedades y Otros Eventos de Importancia en Salud Pública (EVI-SAP), en el marco del evento masivo "XVIII Juegos Panamericanos y Sextos Juegos Parapanamericanos Lima 2019".
Código: AE-CDC-012-2019.
09/Jul/2019.

EMERGENCIA SANITARIA

DS N.º 013-2019-SA
09/06/19 - 06/09/19 | 90 días

Declaratoria de emergencia sanitaria al evidenciarse un incremento inusual de casos atípicos de Síndrome Guillain Barré (SGB) en los departamentos de Piura, Lambayeque, La Libertad, Junín y Lima.

DS N.º 014-2019-SA
09/06/19 - 06/09/19 | 90 días

Modificatoria de la DS. N.º 013-2019-SA
Declaratoria de emergencia sanitaria al evidenciarse un incremento inusual de casos atípicos de Síndrome Guillain Barré (SGB) comprendiendo dentro de su ámbito a las zonas afectadas por el SGB.

DS N.º 017-2019-SA
01/07/19 - 28/09/19 | 90 días

Declaran Emergencia Sanitaria por el derrame de petróleo en el distrito de Manseriche, provincia de Datem del Marañón, Departamento de Loreto.

DECLARATORIA DE ESTADOS DE EMERGENCIAS

D.S N.º 096	LAMBAYEQUE	1
D.S N.º 104/107	CUSCO	2
D.S N.º 113/128	AREQUIPA	2
D.S N.º 109/128	MOQUEGUA	2
D.S N.º 105/111/114	ANCASH	3
D.S N.º 095	UCAJALI	1
D.S N.º 098/100	CAJAMARCA	2
D.S N.º 100/108	SAN MARTÍN	2
D.S N.º 112/115	PASCO	2
D.S N.º 110/128	TACNA	2
D.S N.º 099/106	JUNÍN	2
D.S N.º 123/128	PUNO	2
D.S N.º 098/100/108/122	LORETO	4
D.S N.º 121	HUÁNUCO	1
TOTAL: 28		



PERÚ

Ministerio de Salud



#TodosSomosGRD

/digerd.minsa

@digerd_minsa

AVISOS ESPECIALES HIDROMETEOROLÓGICOS

FENÓMENO HIDROMETEOROLÓGICO	INICIO	TÉRMINO	REGIONES AFECTADAS
DESCENSO DE TEMPERATURA NOCTURNA EN LA SIERRA SUR	24/07/2019	27/07/2019	APURIMAC, AREQUIPA, AYACUCHO, CUSCO, MOQUEGUA, PUNO, TACNA.
SEXTO FRIAJE EN LA SELVA	24/07/2019	28/07/2019	CUSCO, HUANUCO, JUNIN, LORETO, MADRE DE DIOS, PASCO, PUNO, SAN MARTIN, UCAYALI.
LLUVIA EN LA SELVA	24/07/2019	26/07/2019	AMAZONAS, AYACUCHO, CAJAMARCA, CUSCO, HUANUCO, JUNIN, LORETO, MADRE DE DIOS, PASCO, PUNO, SAN MARTIN, UCAYALI.
PRECIPITACIONES EN LA SIERRA CENTRO Y SUR	22/07/2019	24/07/2019	APURIMAC, AREQUIPA, AYACUCHO, CUSCO, HUANCANELICA, ICA, JUNIN, LIMA, MOQUEGUA, PASCO, PUNO, TACNA.

AVISOS METEOROLÓGICOS – 4 // 105

AVISOS HIDROLÓGICOS – 136

Fuente: SENAMHI



PERÚ

Ministerio de Salud



#TodosSomosGRD

f/digerd.minsa

@digerd_minsa

Nivel 4

DESCENSO DE TEMPERATURA NOCTURNA EN LA SIERRA SUR

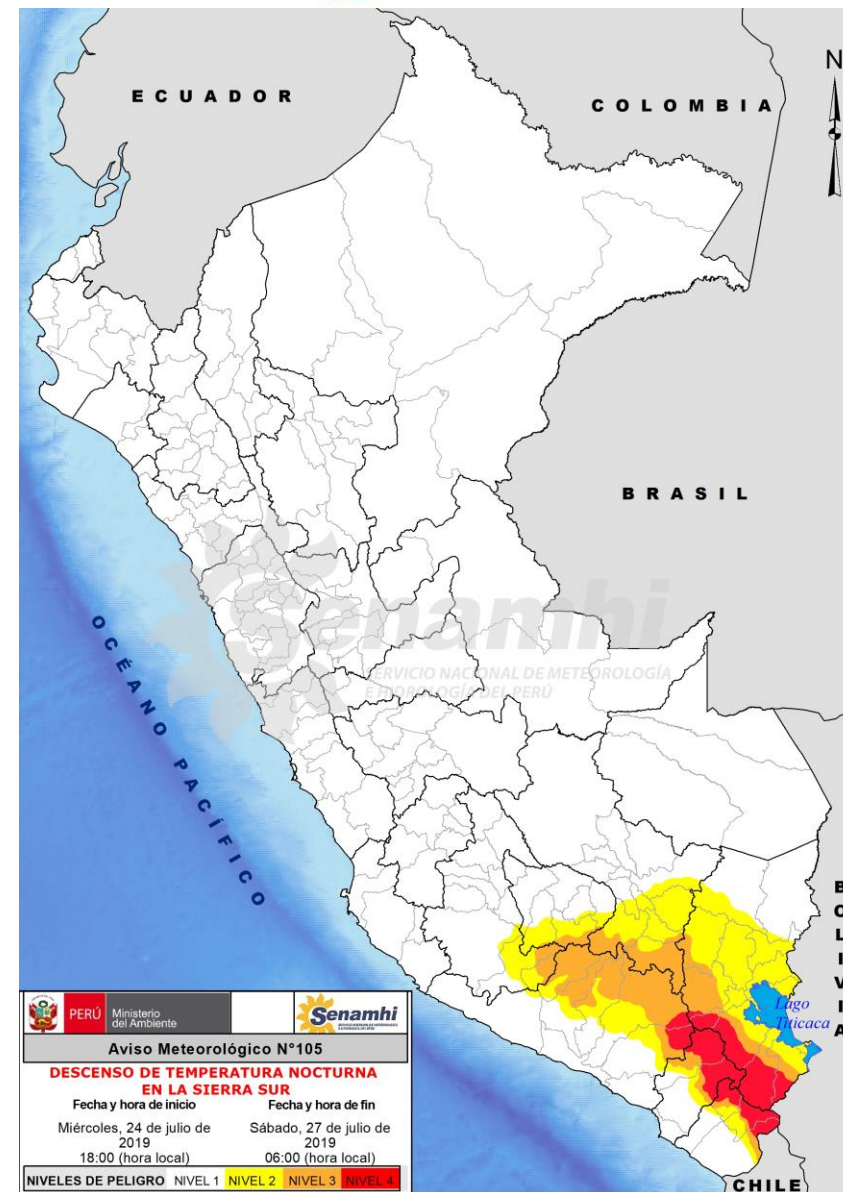
24/07/2019 – 18:00 horas (Hora local)	27/07/2019 – 06:00 horas (Hora local)
--	--

REGIÓN	DISTRITOS	I-1	I-2	I-3	I-4
AREQUIPA	2	1	2	0	0
MOQUEGUA	8	7	5	2	0
PUNO	11	12	10	2	1
TACNA	3	2	4	1	0

DEPARTAMENTOS ALERTADOS

APURIMAC, AREQUIPA, AYACUCHO, CUSCO, MOQUEGUA, PUNO, TACNA.

Fuente: SENAMHI -AVISO METEOROLOGICO N° 105





PERÚ

Ministerio de Salud



#TodosSomosGRD

f/digerd.minsa

@digerd_minsa

Nivel 3

SEXTO FRIAJE EN LA SELVA

24/07/2019 – 18:00 horas (Hora local)	28/07/2019 – 06:00 horas (Hora local)
--	--

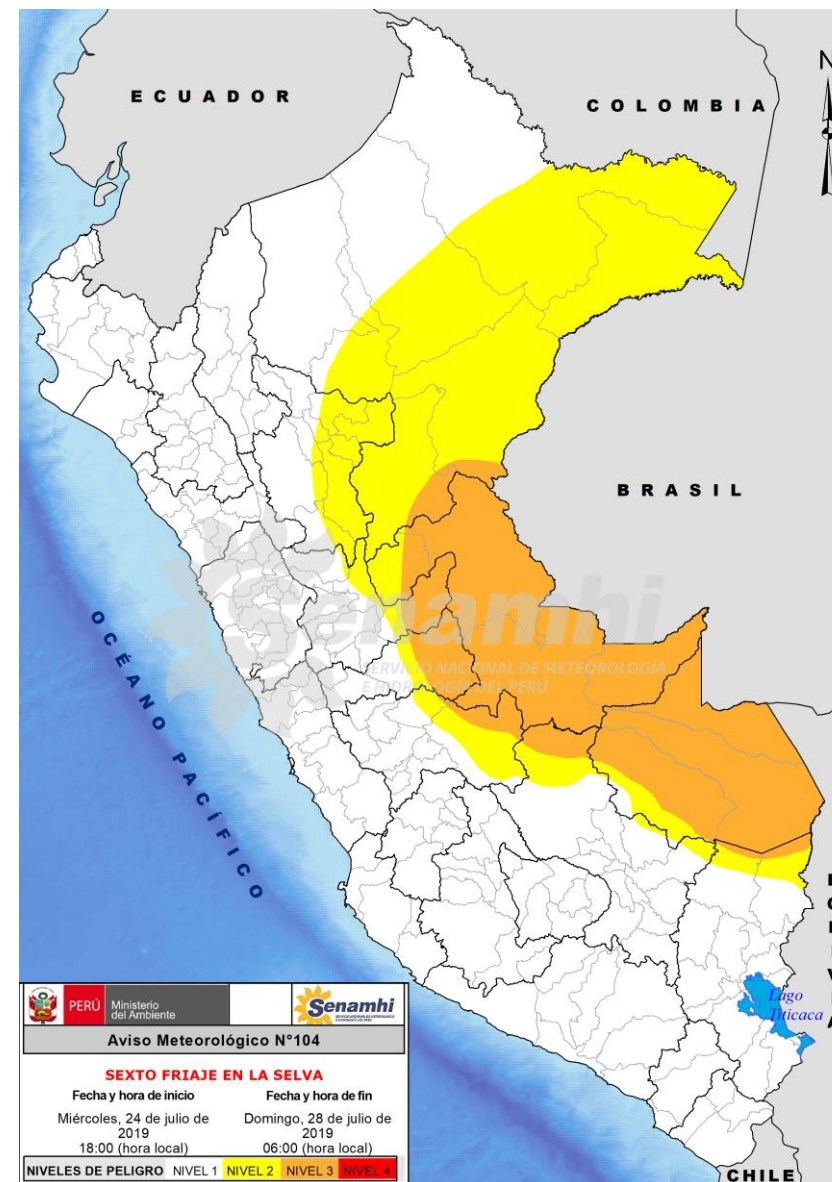
**REGIONES, DISTRITOS Y ESTABLECIMIENTOS DE SALUD
EXPUESTOS A FRIAJE, CON NIVEL DE PELIGRO N° 3.
AVISO N° 104**

REGIÓN	DISTRITOS	IPRESS
UCAYALI	18	225
MADRE DE DIOS	12	100
PASCO	4	47
HUANUCO	5	27
JUNIN	5	24
LORETO	4	10
CUSCO	2	9
PUNO	4	0

DEPARTAMENTOS ALERTADOS

CUSCO, HUANUCO, JUNIN, LORETO, MADRE DE DIOS, PASCO, PUNO, SAN MARTIN, UCAYALI.

Fuente: SENAMHI -AVISO METEOROLOGICO N° 104





PERÚ

Ministerio
de Salud

EL PERÚ PRIMERO

ACTIVIDADES CORE

DEL PLAN DE BAJAS TEMPERATURAS DEL MINSA, 2019 – 2021

Dirección General de Gestión del Riesgo de Desastres y Defensa Nacional en Salud

ACCIONES DEL MINISTERIO DE SALUD PARA LA TEMPORADA DE BAJAS TEMPERATURAS 2019

ACTUALIZADO
al 20 de junio de 2019

864 Distritos priorizados por el Plan de Bajas Temperaturas del Minsa 2019 - 2021

274 Distritos priorizados por el Plan Multisectorial ante Heladas y Frijajes

ORDEN DE PRIORIZACIÓN DE REGIONES EN LA SIERRA POR BAJAS TEMPERATURAS

1	HUANCAVELICA	10	ÁNCASH
2	PUNO	11	MOQUEGUA
3	CUSCO	12	LIMA
4	PASCO	13	CAJAMARCA
5	AYACUCHO	14	LAMBAYEQUE
6	JUNÍN	15	TACNA
7	APURÍMAC	16	ICA
8	AREQUIPA	17	PIURA
9	HUÁNUCO	18	LA LIBERTAD

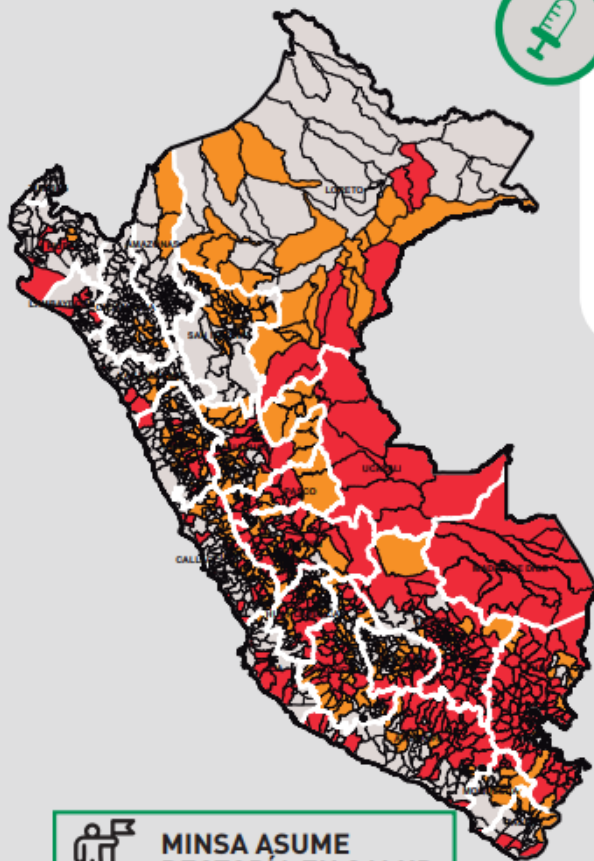
ORDEN DE PRIORIZACIÓN DE REGIONES EN LA SELVA POR BAJAS TEMPERATURAS

1	UCAYALI	7	LORETO
2	JUNÍN	8	PUNO
3	MADRE DE DIOS	9	AYACUCHO
4	PASCO	10	SAN MARTÍN
5	CUSCO	11	AMAZONAS
6	HUÁNUCO		

ORDEN DE PRIORIZACIÓN DE REGIONES EN LA COSTA POR BAJAS TEMPERATURAS

1	ICA	7	ÁNCASH
2	LIMA	8	CALLAO
3	PIURA	9	TACNA
4	LA LIBERTAD	10	MOQUEGUA
5	AREQUIPA	11	TUMBES
6	LAMBAYEQUE		

- Distritos en Muy Alto Riesgo
- Distritos en Alto Riesgo



Minsa asume rectoría en salud

- 1 Taller de asistencia técnica para las 5 sanidades a fin de que elaboren sus planes ante las bajas temperaturas
- 5 asistencias técnicas personalizadas con las sanidades (EsSalud, FAP, MGP, Ejército, PNP) a fin de que cuenten con sus planes

Monitoreo de acciones de las sanidades ante las Bajas Temperaturas

ACCIONES PROYECTADAS



INMUNIZACIONES (INFLUENZA Y NEUMOCOCCO A NIVEL NACIONAL)

- 639 545** Niños menores de 5 años vacunados contra Neumococo
- 1 516 889** Niños menores de 5 años vacunados contra Influenza
- 1 040 505** Meta de adultos mayores vacunados contra Neumococo
- 1 734 472** Meta de adultos mayores vacunados contra Influenza



MEDICAMENTOS

- 6 000** personas serán beneficiadas por **60 kits** de medicamentos de emergencias.



BRIGADISTAS

- Se movilizarán brigadistas acreditados del Ministerio de Salud



SIMULACIONES

- 3** Simulaciones para la preparación frente a las bajas temperaturas



MATERIALES

- 3 000** kits educativos y de vigilancia comunitaria
- 141 111** materiales de comunicación social
- 3** Guías de Práctica Clínica para manejo de IRA



AMBULANCIAS

POR TRANSFERENCIA MEDIANTE D.S. Nº 106-2019-EF

- 22** Ambulancias a ser adquiridas por reposición por transferencia.
- 349** Ambulancias que recibirán mantenimiento por transferencia.



30 GENERADORES DE OXÍGENO



SUPERVISIÓN Y ASESORÍA CONJUNTA

- 7** Regiones más la Diris Lima Sur a ser supervisadas en forma conjunta

CAPACITACIONES

- 1 000** Actores estratégicos capacitados en prácticas saludables y Primeros Auxilios
- 800** Trabajadores de salud capacitados en manejo de IRA y neumonía en población infantil
- 200** Trabajadores de salud capacitados en atención integral de adultos mayores
- 140** Personas capacitadas en manejo agua segura para consumo humano.
- 25** Regiones capacitadas vía teleconferencia
- 17** Regiones capacitadas de forma presencial
- 9** Regiones capacitadas en transporte de muestras
- 4** DIRIS de Lima capacitadas por taller
- 4** Teje IEC dirigidas a la población en prácticas saludables frente a Bajas Temperaturas.
- 2** Movilizaciones sociales para difundir mensajes de prevención



ENTREGA DIRECTA

- 84** Campañas de salud en los Tambos
- 9** Campañas de salud en articulación con la Defensoría del Pueblo (**4** Lima Provincias, **5** Villa María del Triunfo)

Regiones priorizadas	Número de generadores a entregar	Ipress priorizadas	
Lima	11 generadores a entregar	<ul style="list-style-type: none"> Hospital de Huaycán II-1 (1 unidad) Hospital Vitarite II-1 (1 unidad) Catalina Huanca I-3 (1 unidad) 7 de Octubre I-3 (1 unidad) La Molina I-3 (1 unidad) Musa I-3 (1 unidad) 	<ul style="list-style-type: none"> Matazango I-2 (1 unidad) Portada del Sol I-2 (1 unidad) Viña Alta I-3 (1 unidad) Santa Anita I-4 (1 unidad) San Carlos (1 unidad)
Huánuco	4 generadores a entregar	<ul style="list-style-type: none"> Hospital Emilio Valdizán II-2 (2 unidades) Perú - Corea I-4 (1 unidad) 	<ul style="list-style-type: none"> Potracancha (1 unidad)
Puno	6 generadores a entregar	<ul style="list-style-type: none"> Hospital Carlos Monge M. II-2 (2 unidades) Santa Adriana I-4 (1 unidad) Hospital Yunguyo II-1 (1 unidad) 	<ul style="list-style-type: none"> Cono Sur I-4 (1 unidad) Llave II-1 (1 unidad)
Cusco	7 generadores a entregar	<ul style="list-style-type: none"> Hospital de Apoyo Departamental Cusco III-1 (1 unidad) Antonio Lorena del Cusco III-1 (1 unidad) San Jerónimo I-4 (2 unidades) Belempampa I-4 (1 unidad) 	<ul style="list-style-type: none"> Wanchaq I-3 (1 unidad) Tío I-3 (1 unidad) Urcos I-4 (1 unidad)
Ucayali	2 generadores a entregar	<ul style="list-style-type: none"> Centro de Salud "9 de Octubre" I-4 (1 unidad) 	<ul style="list-style-type: none"> Centro de Salud "Atalaya" I-4 (1 unidad)

Actividades "CORE"

EESS:
30 GENERADORES
DE OXÍGENO

30 generadores de oxígeno EESS en 28 EESS, cuya distribución se detalla en el Tabla N°01. Actualmente, la empresa está gestionando el Registro Sanitario ante DIGEMID (19 de julio). La empresa está presentando el sustento de los tiempos tomados a OGA.

DIGERD ha coordinado con las anteriores autoridades regionales. Por lo cual, ha solicitado a cada región la conformidad de la distribución. DIRESA Huánuco ya ratificó la distribución. Asimismo, ya se recibió la respuesta de Cusco y Puno. Ingresan a Perú, a fines de julio – agosto 2019.

SIMULACIONES Y
SIMULACROS

03 (100%) Se desarrollaron 02 simulaciones: el 16 y el 24 de abril y el 19 de Julio.

FORTALECIMIENTO DE CAPACIDADES: 1,000
NIVEL PERSONAL DE SALUD Y NIVEL SERUMS

- **1,270 (100%)** trabajadores de salud capacitados en diagnóstico y manejo de IRA en población infantil y adulta mayor.
- Se inicio capacitación al personal de salud SERUMISTA en Ucayali (18 de julio)

ATENCIONES DE SALUD:
84 Campañas de salud, entrega de
60 KITS de Medicamentos y 200 brigadistas

68 (80.9%) Campañas efectuadas; y
23 (38.3%) de kits de medicamentos distribuidos a: Puno (02), Junín (03), Loreto (02), VMT (06), Ayacucho (05), Tacna (04) y Cusco (01).
125 (62.5%) Brigadistas desplazados.

PREVENCIÓN: VACUNACIÓN

A población más vulnerable contra neumococo e influenza

Neumococo*:

< 5 años: **86,070 (33.8%)**
>60 años: **200,389 (95.3%)**

Influenza*:

<5años: **103,630 (29.2%)**
5-59 años: **162,820**
>60 años: **119,526 (20.8%)**
* *Plan MINSA, incluye junio.*

VIGILANCIA EPIDEMIOLÓGICA
e Investigación de la mortalidad por neumonías

13 (54.2%) Salas de Situación de Salud de la vigilancia epidemiológica de IRA.

COMUNIDAD: FORMACIÓN DE 1,000 ACTORES ESTRATÉGICOS
regionales y Tele IEC.

832 (83.2%) Actores Estratégicos capacitados en promoción de prácticas saludables y primeros auxilios de: Apurímac, San Juan de Lurigancho, Loreto, Puno, Lima Metropolitana (Lima y VMT), Callao, La Libertad y Apurímac.

**PLAN
DE BAJAS
TEMPERATURAS
MINSA 2019
(RM N° 427-2019/MINSA)**



PERÚ

Ministerio de Salud



#TodosSomosGRD

 /digerd.minsa

 @digerd_minsa

COE
Salud=

EVENTOS DE
INTERÉS



PERÚ

Ministerio de Salud

ACTIVIDAD VOLCÁNICA - UBINAS, MOQUEGUA



#TodosSomosGRD

/digerd.minsa

@digerd_minsa

LUGAR Y FECHA	DAÑOS A LA SALUD	ACCIONES
19 de julio de 2019 02:35 horas	Atenciones: 110 (Moquegua).	<p>MOQUEGUA</p> <ul style="list-style-type: none"> - Participación en la Plataforma de Defensa Civil. - Verificación de stock de equipos de protección y medicamentos en las IPRESS del radio de afectación por cenizas y humo. - Movilización de medicamentos, insumos y equipos de protección personal desde la GERESA Moquegua hacia las IPRESS afectadas. - Organización de personal (Brigadas de salud) para su desplazamiento. - Evacuación del CS Ubinas hacia PS Matalaque. - Movilización de personal de DIGESA para monitoreo de gases, material particulado PM10 y metales. - Atención de salud a través de búsquedas activas y atención itinerante. - Se desplazó de MINSA: Equipo Técnico: 5 (3 Digerd, 1 VMSP y 1 VMPAS) y Brigadistas de Salud: 2. - Entrega de elementos de protección a los pobladores. - Vigilancia epidemiológica postdesastre y presentación de los resultados a través de la RENACE. <p>AREQUIPA</p> <ul style="list-style-type: none"> - Verificación de stock de equipos de protección y medicamentos en las IPRESS del radio de afectación por humo; además recurso humano disponible y ambulancias. - Atención de salud a través de búsquedas activas y atención itinerante. - Desplazamiento de personal (Brigadas de salud) hacia San Juan de Tarucani. - Equipo Técnico: 1 (Digerd) y Brigadistas de Salud: 2 - Entrega de elementos de protección y tanques de agua a los pobladores. <p>PUNO</p> <ul style="list-style-type: none"> - Participación en la Plataforma de Defensa Civil. - Verificación de stock de equipos de protección y medicamentos en las IPRESS del radio de afectación por humo. - Se desplazó de MINSA: Equipo Técnico: 1 (Digerd) y Brigadistas de Salud: 2. - Entrega de elementos de protección a los pobladores. <p>TACNA</p> <ul style="list-style-type: none"> - Verificación de stock de equipos de protección y medicamentos en las IPRESS del radio de afectación por humo. - Entrega de elementos de protección a los pobladores.



PERÚ

Ministerio de Salud



#TodosSomosGRD

/digerd.minsa @digerd_minsa

Medicamentos e Insumos distribuidos por las GERESAS/ DIRESAS

MEDICAMENTOS E INSUMOS GERESAS/ DIRESAS	MOQUEGUA		AREQUIPA*		PUNO**		TACNA		TOTAL ENTREGADO
	STOCK	ENTREGADAS	STOCK	ENTREGADAS	STOCK	ENTREGADAS	STOCK	ENTREGADAS	
Respiradores N°95	1330	90	700	303	0	720	6014	24	1137
Mascarillas simples	-	-	150	0	-	-	3000	1773	1773
Respiradores de media cara con filtro	-	-	-	-	-	-	-	-	-
Lentes de seguridad	0	35	185	55	-	-	-	-	90
Guantes de cuero	0	21	-	-	-	-	-	-	21
Ponchos impermeables	0	38	-	-	-	-	-	-	-

* San Juan de Tarucani

** Red de salud Chucuito, distrito de Pisacoma.

Medicamentos e Insumos distribuidos por MINSA hacia las Regiones Afectadas

MEDICAMENTOS E INSUMOS MINSA	MOQUEGUA	AREQUIPA	PUNO	TOTAL
Respiradores N°95	3120	600	1200	4920 unidades
Respiradores de media cara con filtro	50			50 unidades
<u>Hipromelosa</u> 20 mg/ml SOL OFT 1.5 ml	1056			1056 unidades
Lentes con ventosa		90		90 unidades
<u>Diclofenaco</u> 1mg/ml SOL OFT 5 ml	350			350 unidades
Tetraciclina clorhidrato 1g/100 g (1%) UNG OFT 6g	320			320 unidades



PERÚ

Ministerio de Salud



#TodosSomosGRD

f /digerd.minsa

@digerd_minsa

CONFLICTO SOCIAL TÍA MARÍA - ISLAY, MOQUEGUA

LUGAR Y FECHA	DAÑOS A LA SALUD	ACCIONES
09 de julio de 2019	Lesionados: 7. Fallecidos: 0 (desde la fecha de inicio del evento actual).	<ul style="list-style-type: none">○ Monitoreo continuo del evento y alerta a IPRESS de la jurisdicción de la red de salud Islay e IPRESS aledañas.○ Verificación de stock de medicamentos e insumos en las IPRESS cercanas a la zona de riesgo. Así mismo, reforzar con personal de reten y realizar el mantenimiento de las ambulancias para las emergencias.○ Coordinaciones para la seguridad del personal para la atención prehospitalaria y garantizar el flujo de referencia.○ Reunión de Plataforma de Defensa Civil del distrito de Islay.○ Organización de personal (Brigadas de salud) para su desplazamiento.○ Monitoreo de oferta de servicios a cargo de DGOS.○ Abastecimiento de los medicamentos e insumos insuficientes en las IPRESS de las áreas implicadas.○ Se han movilizadado 6 brigadistas.○ Se ha establecido que la red de salud Islay atenderá a los heridos leves y moderados; el Hospital de Essalud de Mollendo atenderá a los heridos graves.



PERÚ

Ministerio de Salud



#TodosSomosGRD

f/digerd.minsa

@digerd_minsa

INCENDIO URBANO - AAHH SAN JUAN BOSCO, CALLAO

LUGAR Y FECHA	DAÑOS A LA SALUD	ACCIONES
25 de julio de 2019 03:55 hs	Lesionados: 18 (16 en foco y 2 traslados - Bomberos). Fallecidos: 0.	<ul style="list-style-type: none">○ Alerta a principales IPRESS (Hospital Daniel Alcides Carrión, Hospital San José y de Essalud Hospital Sabogal) por la posible llegada de pacientes amarillos y rojos.○ Movilización de Brigadistas de Salud de la DIRESA Callao (06).○ Desplazamiento a la zona del evento para las coordinaciones respectivas con INDECI de Ejecutiva Adjunta de Digerd.○ Se movilizaron 08 ambulancias al evento (SAMU: 04, CGBVP: 03, DIRESA Callao: 01).○ SAMU realiza atenciones médicas, 16 en foco, dadas de alta; así mismo, realiza 2 referencias de pacientes hacia EsSalud.○ Movilización e instalación de 04 carpas a cargo de la Diresa Callao.○ Salud Ambiental de la DIRESA Callao realiza intervención para monitoreo de calidad del aire.

COE
Salud =

**OTROS EVENTOS
CON REPERCUSIÓN
EN SALUD**



PERÚ

Ministerio de Salud

EVENTOS REGISTRADOS CON DAÑOS A LA SALUD



#TodosSomosGRD

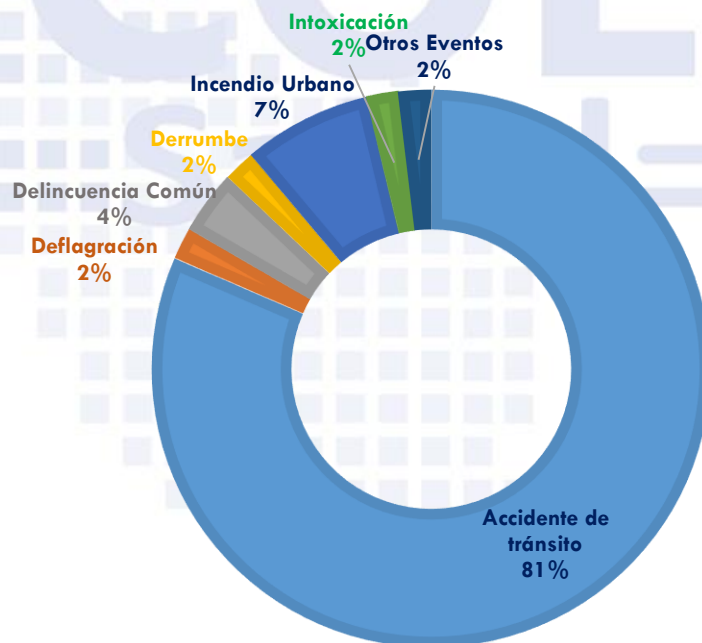
/digerd.minsa

@digerd_minsa

TOTAL DE EVENTOS

	NATURAL*	ANTROPICO
# de eventos	06 (10%)	54 (90%)
Lesionados	08	222
Fallecidos	02	21

EVENTOS ORIGINADO POR ACCIÓN HUMANA



EVENTO	CANTIDAD	LESIONADOS	FALLECIDOS
Accidente de tránsito	44	176	19
Deflagración	1	2	2
Delincuencia Común	2	0	0
Derrumbe	1	1	0
Incendio Urbano	4	22	0
Intoxicación	1	16	0
Otros Eventos	1	5	0



PERÚ

Ministerio de Salud



#TodosSomosGRD

[/digerd.minsa](https://www.facebook.com/digerd.minsa)

[@digerd_minsa](https://twitter.com/digerd_minsa)

EVENTOS DE ORIGEN NATURAL

SISMOS PERCIBIDOS



Fecha	Hora Local	Departamento	Profundidad	Magnitud	Intensidad
24/07/2019	23:57	LIMA	25 km	4.0	II Ancon
23/07/2019	06:41	AREQUIPA	37 km	4.9	III-IV Yauca
22/07/2019	05:49	JUNÍN	14 km	4.3	II La Merced

353 sismos en el año – 21 en Julio – 262 sismos percibidos

Fuente: IGP



PERÚ

Ministerio de Salud

MONITOREO VULCANOLÓGICO VOLCÁN SABANCAYA NIVEL DE ALERTA: **NARANJA**



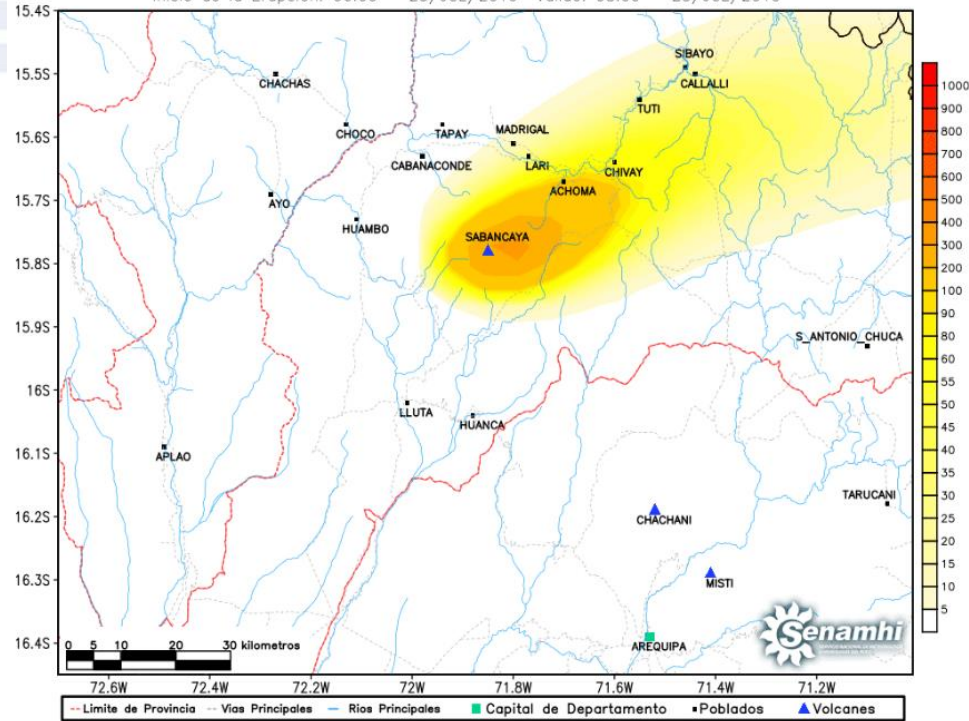
#TodosSomosGRD

f /digerd.minsa

@digerd_minsa



SUBDIRECCION DE MODELAMIENTO NUMERICO DE LA ATMOSFERA
VOLCAN SABANCAYA (IEV=2) – MASA EN LA COLUMNA DE CENIZA (Tn/km²) – MODELO FALL3D/WRF22
Inicio de la Erupcion: 06:00 – 25/JUL/2019 Valido: 08:00 – 25/JUL/2019



La altura de la columna eruptiva es de 2000 metros sobre la cima del volcan

<https://www.senamhi.gob.pe/site/volcan/?p=Sabancaya>

Fuente: OVI - INGEMMET

ACTIVIDADES – GERESA AREQUIPA:

- Monitoreo diario de la declaratoria de Alerta Amarilla, “Activación del Volcán Sabancaya”, en las Microrredes de Chivay, Callalli, Cabanaconde, Caylloma y Ciudad de Dios, recogiendo información de todos los establecimientos de salud de la zona de riesgo, para el seguimiento de las disposiciones complementarias de la Alerta.
- La Red de Salud Arequipa Caylloma informa lo siguiente:
 - Daños a la salud:

ESTABLECIMIENTO DE SALUD	IRAS		EDAS		CONJUNTIVITIS		DERMATITIS	
	< 5 a.	> 5a.	< 5 a.	> 5a.	< 5 a.	> 5a.	< 5 a.	> 5a.
Total	12	50	2	6	0	0	1	0

- Presencia de ceniza en regular cantidad (+, ++) en las localidades de Achoma, Ichupampa, Madrigal, Lari, Coporaque, Yanque, Cabanaconde, Pinchollo, Huambo, Maca, Choco, Lluta y Tapay.
- Los establecimientos de salud cuentan con un stock de mascarillas y lentes.

RECOMENDACIONES

- Informarse permanentemente
- No acercarse a un radio menos a 12 km del cráter.
- En Caso de caída de ceniza cubrirse la nariz y la boca.
- Limpiarse los ojos y refrescarse la garganta con abundante agua.
- Mantener cerradas las puertas y ventanas de las viviendas.



PERÚ

Ministerio de Salud

MONITOREO VULCANOLÓGICO

VOLCÁN UBINAS

NIVEL DE ALERTA: **NARANJA**



#TodosSomosGRD

/digerd.minsa

@digerd_minsa



Actualización oficial: 25 de julio / 20:00 h

SITUACIÓN ACTUAL

Se continúa observando anomalías en diversos parámetros geofísicos que estarían asociadas al ascenso de magma y al aumento de la energía sísmica (LP e Híbridos). Por lo tanto, se prevé la ocurrencia de explosiones con la expulsión de fragmentos de roca y ceniza.

Últimas 6 horas

- **EXPLOSIONES:** 0
- **SISMOS:** 164
- **EMISIONES DE CENIZA:** en caso se produzcan, estas se dispersarían hacia el sector este del volcán con tendencia al noreste (distritos de Lloque y Chojata), con vientos moderados superando los 40 km/h.
- **DEFORMACIÓN:** no
- **ANOMALÍAS TÉRMICAS:** 0
- **RECOMENDACIÓN:** no acercarse a un radio menor de 15 km del cráter del volcán. Seguir las recomendaciones de las autoridades de Defensa Civil.

RECOMENDACIONES

- Que las autoridades e instituciones competentes realicen una evaluación permanente del impacto de las cenizas en el agua, suelo, aire y salud de las personas.
- Protegerse los ojos utilizando lentes y usar mascarillas para proteger las vías respiratorias
- Cubrirse la nariz y la boca.
- Limpiarse los ojos y refrescarse la garganta con abundante agua.
- Mantener cerradas las puertas y ventanas de las viviendas.

REPORTES REGIONALES

COE

Salud =

***EMED SALUD
CAJAMARCA***



PERÚ

Ministerio de Salud



#TodosSomosGRD

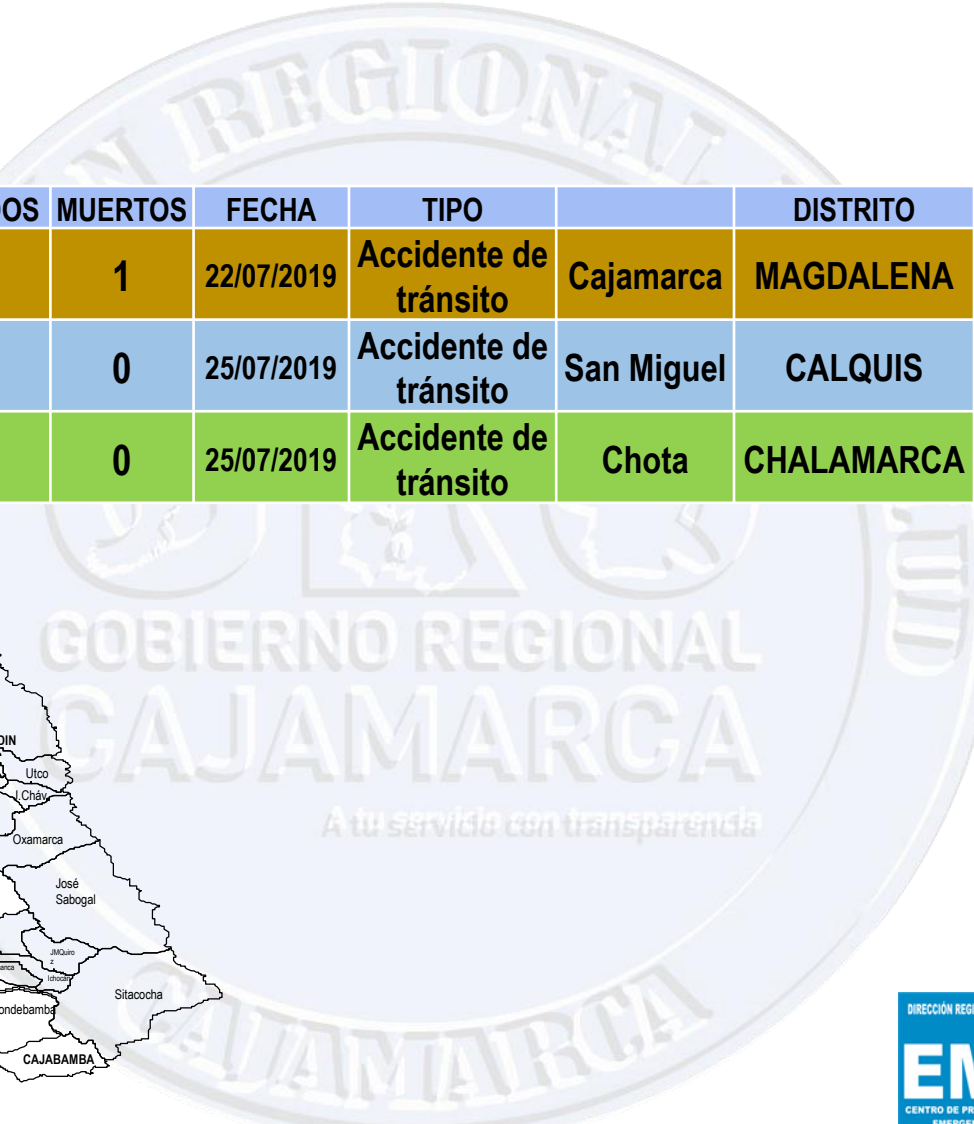
f/digerd.minsa

@digerd_minsa

EVENTOS PRODUCIDOS POR ACCIÓN HUMANA



HERIDOS	MUERTOS	FECHA	TIPO	DISTRITO	DISTRITO
9	1	22/07/2019	Accidente de tránsito	Cajamarca	MAGDALENA
7	0	25/07/2019	Accidente de tránsito	San Miguel	CALQUIS
2	0	25/07/2019	Accidente de tránsito	Chota	CHALAMARCA



DIRECCIÓN REGIONAL DE SALUD CAJAMARCA

EMED

CENTRO DE PREVENCIÓN Y CONTROL DE EMERGENCIAS Y DESASTRES



977290559



PERÚ

Ministerio de Salud



#TodosSomosGRD

[/digerd.minsa](https://www.facebook.com/digerd.minsa)

[@digerd_minsa](https://twitter.com/digerd_minsa)

ANALISIS DEL INDICADOR DEL REPORTE

	EMED DIRESA CAJAMARCA	PROMEDIO DE HORAS DE REPORTE DE EVENTOS	REPORTE DE MONITOREO DIARIO
1	SAN IGNACIO	NO REPORTÓ EVENTO	SI
2	JAEN	2 hrs	SI
3	CUTERVO	NO REPORTÓ EVENTO	NO
4	SANTA CRUZ	NO REPORTÓ EVENTO	NO
5	CHOTA	NO REPORTÓ EVENTO	NO
6	BAMBAMARCA	NO REPORTÓ EVENTO	NO
7	CELENDIN	NO REPORTÓ EVENTO	SI
8	CAJAMARCA	24 hrs	SI
9	CONTUMAZA	NO REPORTÓ EVENTO	NO
10	SAN PABLO	NO REPORTÓ EVENTO	NO
11	SAN MARCOS	NO REPORTÓ EVENTO	NO
12	SAN MIGUEL	2 hrs	NO
13	CAJABAMBA	NO REPORTÓ EVENTO	NO

DIRECCIÓN REGIONAL DE SALUD CAJAMARCA

EMED
CENTRO DE PREVENCIÓN Y CONTROL DE EMERGENCIAS Y DESASTRES



977290559



PERÚ

Ministerio de Salud



#TodosSomosGRD

[/digerd.minsa](#) [@digerd_minsa](#)

REPORTES REGIONALES

COE

Salud =

***EMED SALUD
ANCASH***



PERÚ

Ministerio de Salud



#TodosSomosGRD

f/digerd.minsa

@digerd_minsa

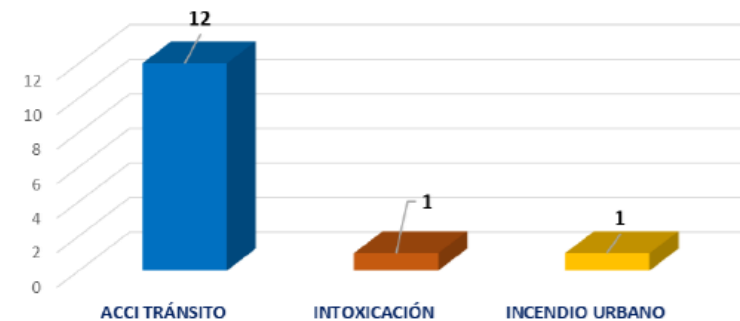
RESUMEN DE EVENTOS POR REDES DE SALUD Y DAÑOS OCASIONADOS DEL 18 AL 24 DE JULIO - 2019

EVENTOS SEGÚN SU CAUSA

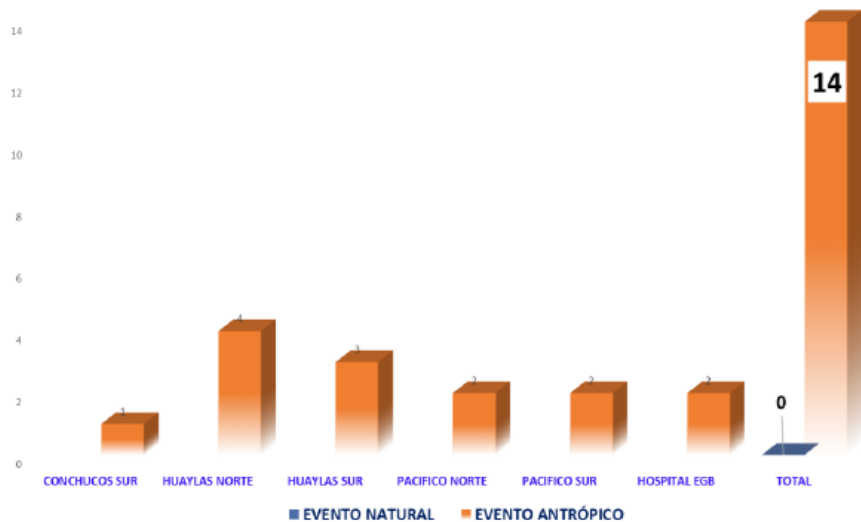


■ ANTRÓPICO

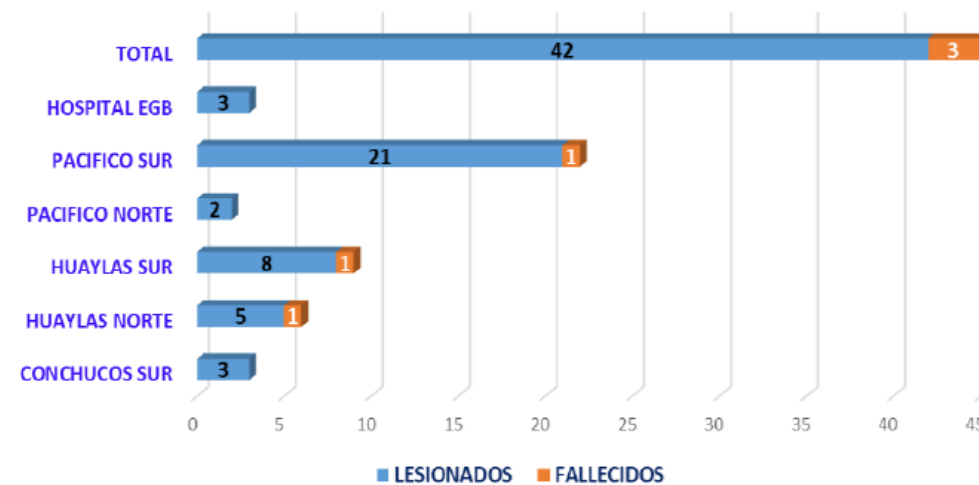
EVENTOS ANTRÓPICOS



EVENTOS POR REDES DE SALUD



DAÑOS OCASIONADOS POR EJECUTORAS





EVENTO DE INTERÉS


PASO DE LA ANTORCHA DE LOS JUEGOS PANAMERICANOS Y PARAPANAMERICADOS – LIMA 2019 23 Y 24 DE JULIO DEL 2019

FECHA : 23 DE JULIO

RUTA : Chimbote-Nuevo Chimbote- Casma- Huaraz

ACCIONES DE SALUD :

• 70  06  2  1  1 

- **REDES INVOLUCRADAS** : Hospital EGB, Hospital La Caleta, Red Pacífico Norte, Pacífico Sur, Huaylas Sur, Hospital Victor Ramos Guardia y DIRESA Ancash
- **ATENCIONES REALIZADAS** : 3 pacientes (lesiones menores)
- **APOYO** :  Del SAMU



CARPA EN CALLAN PUNTA



CARPA IGLU EN CHIMBOTE



PMA EN HUARAZ

BRIGADAS DE SALUD



ATENCIONES REALIZADAS



PUESTO COMANDO MOVIL



SISTEMA DE RADIOCOMUNICACIÓN



PERÚ

Ministerio de Salud



#TodosSomosGRD

f/digerd.minsa

@digerd_minsa

EVENTO DE INTERÉS

PASO DE LA ANTORCHA DE LOS JUEGO PANAMERICANOS Y PARAPANAMERICADOS – LIMA 2019 23 Y 24 DE JULIO DEL 2019

FECHA

: 24 DE JULIO

RUTA

: Huaraz-laguna Wilcacocha- Chavin de Huantar

ACCIONES DE SALUD

:

• 26



04



1



1



PUESTO COMANDO MÓVIL



ANTORCHA EN CHAVIN DE HUANTAR

REDES INVOLUCRADAS

: Conchucos Sur y DIRES Ancash

ATENCIONES

: 1 (mal de altura)




ATENCIONES REALIZADAS



PUESTO COMANDO MOVIL COORDINANDO



BRIGADAS DE SALUD



ANTORCHA EN LA LAGUNA WILCACOCHA

CONSOLIDADO SIREED

REGIONAL



INDICADOR:

AREQUIPA (100%)

CALIDAD:

TACNA

CANTIDAD:

LA LIBERTAD

CONSOLIDADO SIREED

LIMA
METROPOLITANA



INDICADOR:

DIRIS LIMA SUR (100%)

CALIDAD:

DIRIS LIMA NORTE

CANTIDAD:

DIRIS LIMA NORTE



PERÚ

Ministerio
de Salud

Dirección General de Gestión de Riesgo
de Desastres y Defensa Nacional en Salud

EL PERÚ PRIMERO



(01) 611 - 9933



946 285 617



coesalud@minsa.gob.pe
coess.ogdn@gmail.com



TETRA: 605 - 679
FREC. RADIO VHFV USB: 11055
FREC. RAD.HF: 7165
(Convenio MTC) /7780/7890