



SALA DE CRISIS COE SALUD DIGERD



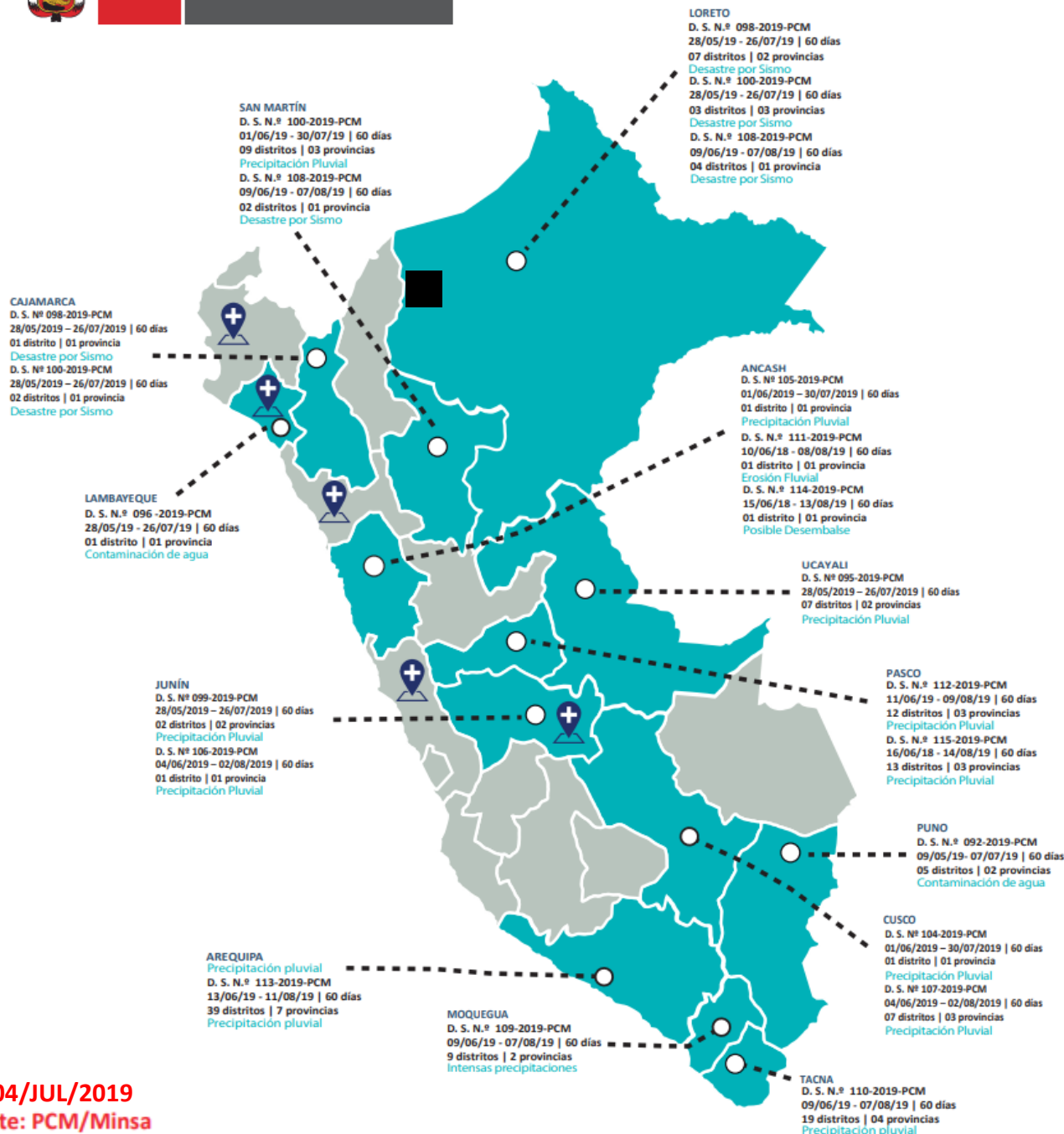
#TodosSomosGRD

**Del 28 de Junio al 04 de Julio
de 2019**



PERÚ

Ministerio de Salud



Alerta Epidemiológica

Ante el incremento de casos malaria por *Plasmodium vivax* en la Región Tumbes y prevención de Restablecimiento de la transmisión en la costa norte del Perú
Código: AE - CDC - 001 -2019
08/Ene/2019

Alerta Epidemiológica

Ante el incremento del incremento de brotes de dengue, chikungunya, zika y otras arbovirosis a nivel nacional
Código: AE - CDC - 004 -2019
09/Ene/2019

Alerta Epidemiológica

Riesgo de presentación de casos de casos de rabia humana y diseminación de la rabia canina.
Código: AE - CDC - 006 -2019
31/Ene/2019

Alerta Epidemiológica

Actualización de Alerta Epidemiológica
Riesgo de Circulación del Virus de Sarampión en el País ante la presencia de un caso secundario relacionado a probable importación.
Código: AE - CDC - 009 -2019
30/Abr/2019

Alerta Epidemiológica

Incremento de casos y muertes por Tos Ferina en el Perú 2019
Código: AE - CDC - 010 -2019
May/2019

Alerta Epidemiológica

Incremento de casos de síndrome de Guillain Barré en varias regiones del país
Código: AE - CDC - 011 -2019
07/Jun/2019

EMERGENCIA SANITARIA

DS N.º 013 -2019-SA
09/06/19 - 06/09/19 | 90 días
Declaratoria de emergencia sanitaria al evidenciarse un incremento inusual de casos atípicos de Síndrome Guillain Barré (SGB) en los departamentos de Piura, Lambayeque, La Libertad, Junín y Lima.

DS N.º 014 -2019-SA
09/06/19 - 06/09/19 | 90 días
Modificatoria de la DS. N.º 013-2019-SA Declaratoria de emergencia sanitaria al evidenciarse un incremento inusual de casos atípicos de Síndrome Guillain Barré (SGB) comprendiendo dentro de su ámbito a las zonas afectadas por el SGB.

DS N.º 017-2019-SA
01/07/19 - 28/09/19 | 90 días
Declaran Emergencia Sanitaria por el plazo de 90 días calendario, las comunidades nativas afectadas por el derrame de petróleo en el distrito de Manseriche, provincia de Loreto.

DECLARATORIA DE ESTADOS DE EMERGENCIAS

D.S N° 096	LAMBAYEQUE	1
D.S N° 104/107	CUSCO	2
D.S N° 113	AREQUIPA	1
D.S N° 109	MOQUEGUA	1
D.S N° 105/111/114	ANCASH	3
D.S N° 095	UCAYALI	1
D.S N° 098/100	CAJAMARCA	2
D.S N° 100/108	SAN MARTÍN	2
D.S N° 112/115	PASCO	2
D.S N° 110	TACNA	1
D.S N° 099/106	JUNÍN	2
D.S N° 092	PUNO	1
D.S N° 098/100/108	LORETO	3

TOTAL : 22



PERÚ

Ministerio de Salud



#TodosSomosGRD

f/digerd.minsa

@digerd_minsa

AVISOS ESPECIALES HIDROMETEOROLÓGICOS

FENÓMENO HIDROMETEOROLÓGICO	INICIO	TÉRMINO	REGIONES AFECTADAS
PRECIPITACIONES EN LA SIERRA	06/07/2019	08/07/2019	AMAZONAS, ANCASH, APURIMAC, AREQUIPA, AYACUCHO, CAJAMARCA, CUSCO, HUANCVELICA, HUANUCO, JUNIN, LA LIBERTAD, LAMBAYEQUE, LIMA, PASCO, PIURA, PUNO.
LLUVIA EN LA SELVA	04/07/2019	08/07/2019	AMAZONAS, AYACUCHO, CAJAMARCA, CUSCO, HUANUCO, JUNIN, LORETO, MADRE DE DIOS, PASCO, PUNO, SAN MARTIN, UCAYALI.
QUINTO FRIAJE EN LA SELVA	05/07/2019	07/07/2019	CUSCO, HUANUCO, JUNIN, LORETO, MADRE DE DIOS, PASCO, PUNO, SAN MARTIN, UCAYALI.
DESCENSO DE TEMPERATURA NOCTURNA EN LA SIERRA	03/07/2019	05/07/2019	ANCASH, APURIMAC, AREQUIPA, AYACUCHO, CUSCO, HUANCVELICA, HUANUCO, ICA, JUNIN, LA LIBERTAD, LIMA, MOQUEGUA, PASCO, PUNO, TACNA.
INCREMENTO DE VIENTO EN LA COSTA	30/06/2019	02/07/2019	ANCASH, AREQUIPA, CALLAO, ICA, LA LIBERTAD, LAMBAYEQUE, LIMA, MOQUEGUA, PIURA.

AVISOS METEROLOGÓGICOS – 5 // 94

AVISOS HIDROLÓGICOS – 136

Fuente: SENAMHI



PERÚ

Ministerio de Salud



#TodosSomosGRD

f/digerd.minsa

@digerd_minsa

Nivel 3

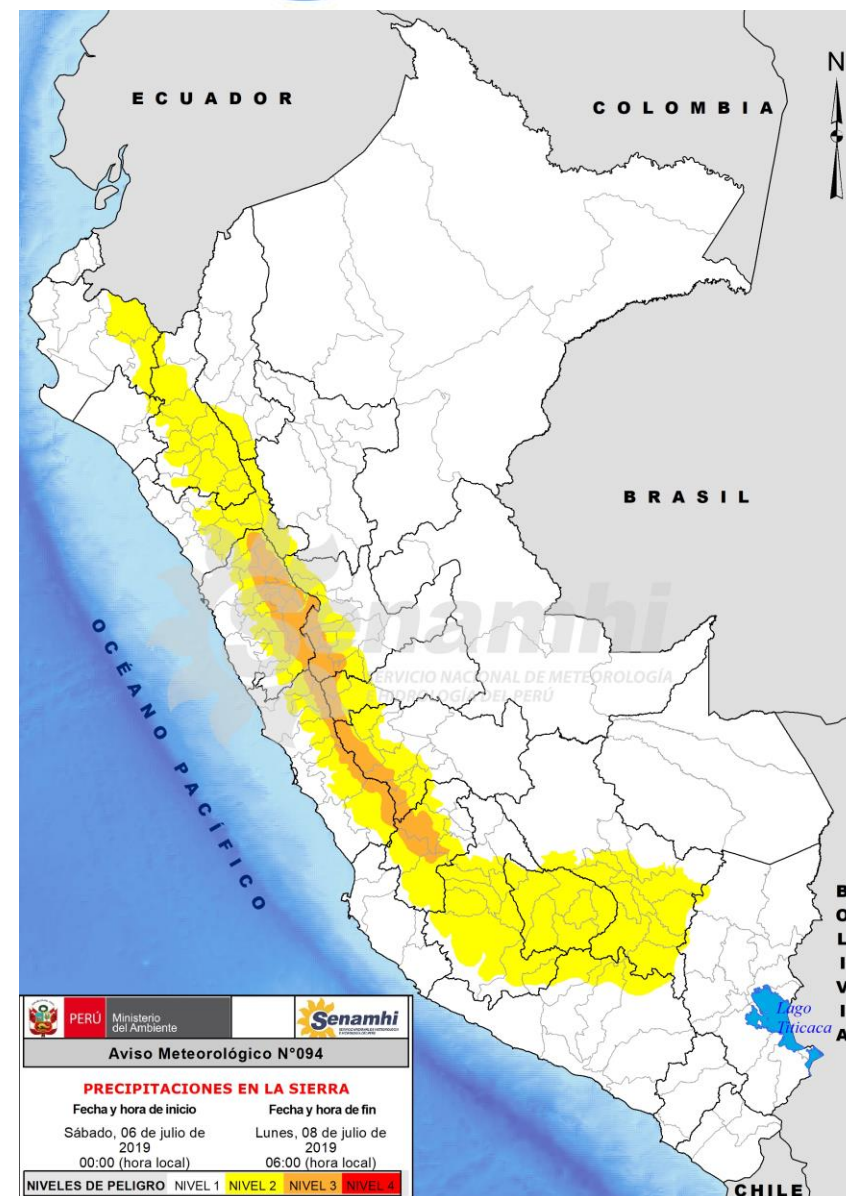
PRECIPITACIONES EN LA SIERRA

06/07/2019 – 00:00 horas (Hora local)	08/07/2019 – 06:00 horas (Hora local)
--	--

DEPARTAMENTOS ALERTADOS

AMAZONAS, ANCASH, APURIMAC, AREQUIPA, AYACUCHO, CAJAMARCA, CUSCO, HUANCVELICA, HUANUCO, JUNIN, LA LIBERTAD, LAMBAYEQUE, LIMA, PASCO, PIURA, PUNO.

Fuente: SENAMHI –AVISO METEOROLOGICO N° 094





PERÚ

Ministerio de Salud



#TodosSomosGRD

f/digerd.minsa

@digerd_minsa

Nivel 3

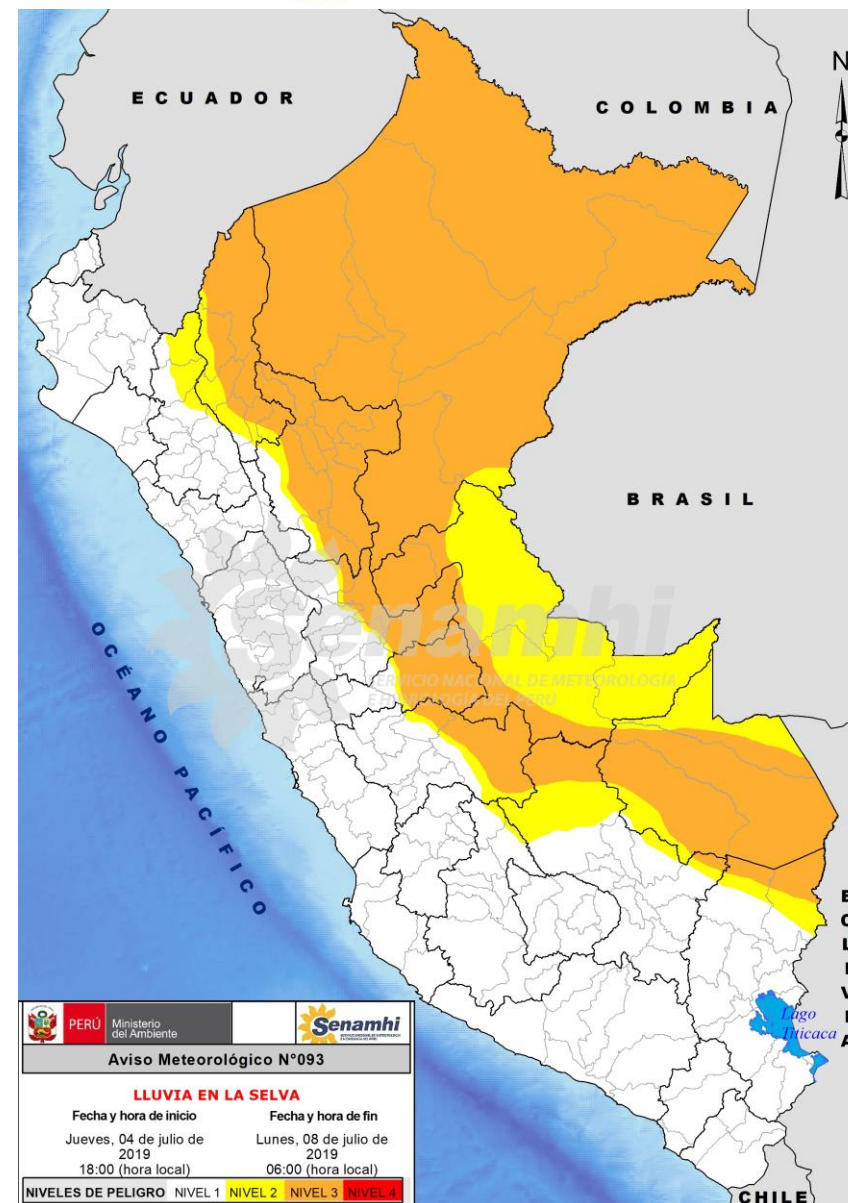
LLUVIA EN LA SELVA

04/07/2019 – 18:00 horas (Hora local) 08/07/2019 – 06:00 horas (Hora local)

DEPARTAMENTOS ALERTADOS

AMAZONAS, AYACUCHO, CAJAMARCA, CUSCO, HUANUCO, JUNIN, LORETO, MADRE DE DIOS, PASCO, PUNO, SAN MARTIN, UCAYALI.

Fuente: SENAMHI –AVISO METEOROLOGICO N° 093





PERÚ

Ministerio de Salud



#TodosSomosGRD

f/digerd.minsa

@digerd_minsa

Nivel 3

QUINTO FRIAJE EN LA SELVA

05/07/2019 – 06:00 horas (Hora local) 07/07/2019 – 12:00 horas (Hora local)

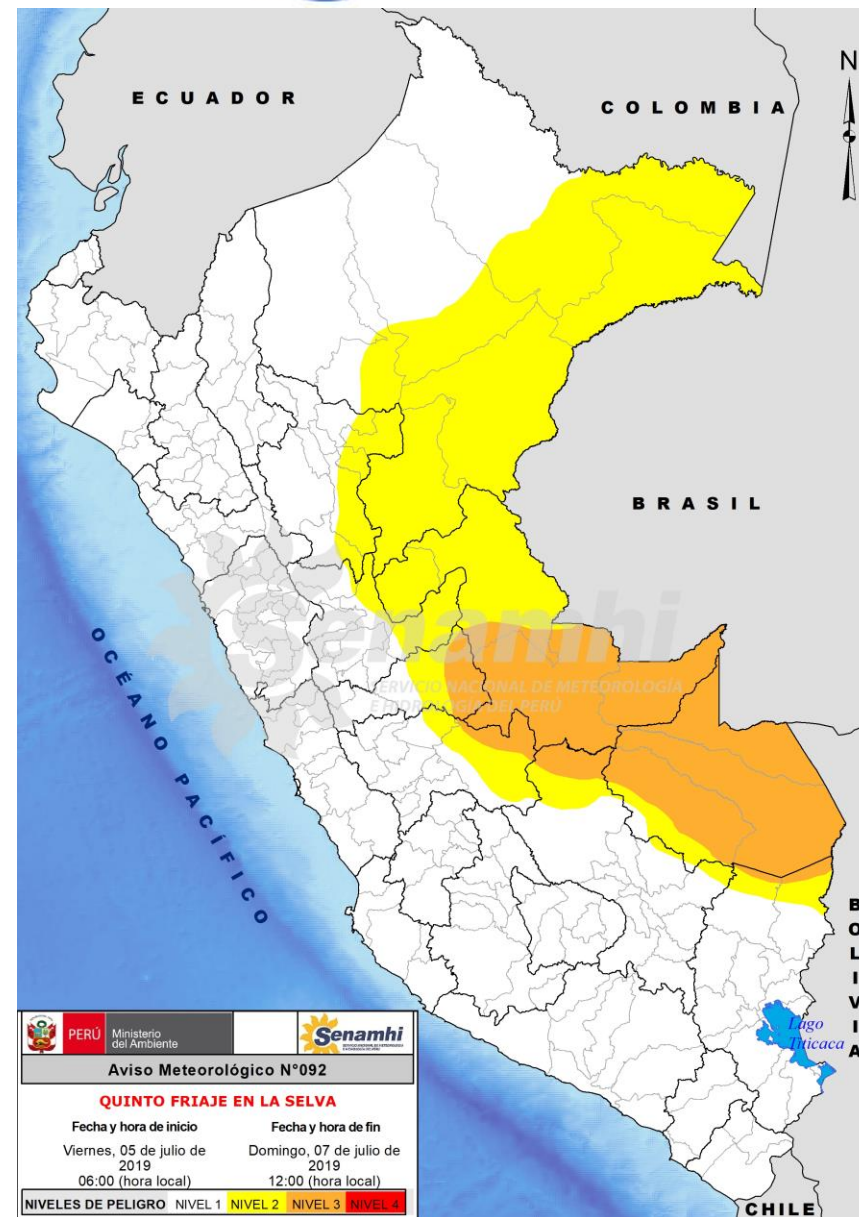
REGIONES, DISTRITOS Y ESTABLECIMIENTOS DE SALUD EXPUESTOS A FRIAJE, CON NIVEL DE PELIGRO N° 3. AVISO N° 092

REGIÓN	DISTRITOS	IPRESS
MADRE DE DIOS	12	100
UCAYALI	8	38
JUNIN	5	21
CUSCO	2	9
PASCO	2	4
HUANUCO	1	0
PUNO	4	0

DEPARTAMENTOS ALERTADOS

CUSCO, HUANUCO, JUNIN, LORETO, MADRE DE DIOS, PASCO, PUNO, SAN MARTIN, UCAYALI.

Fuente: SENAMHI –AVISO METEOROLOGICO N° 092



PERÚ Ministerio del Ambiente **Senamhi**

Aviso Meteorológico N°092

QUINTO FRIAJE EN LA SELVA

Fecha y hora de inicio	Fecha y hora de fin
Viernes, 05 de julio de 2019	Domingo, 07 de julio de 2019
06:00 (hora local)	12:00 (hora local)

NIVELES DE PELIGRO NIVEL 1 NIVEL 2 NIVEL 3 NIVEL 4



PERÚ

Ministerio
de Salud

EL PERÚ PRIMERO

ACTIVIDADES CORE DEL PLAN DE BAJAS TEMPERATURAS DEL MINSA, 2019 – 2021

Dirección General de Gestión del Riesgo de Desastres y Defensa Nacional en Salud

ACCIONES DEL MINISTERIO DE SALUD PARA LA TEMPORADA DE BAJAS TEMPERATURAS 2019

ACTUALIZADO
al 20 de junio de 2019

864 Distritos priorizados por el Plan de Bajas Temperaturas del Minsa 2019 - 2021

274 Distritos priorizados por el Plan Multisectorial ante Heladas y Friajes

ORDEN DE PRIORIZACIÓN DE REGIONES EN LA SIERRA POR BAJAS TEMPERATURAS

1	HUANCAVELICA	10	ÁNCASH
2	PUNO	11	MOQUEGUA
3	CUSCO	12	LIMA
4	PASCO	13	CAJAMARCA
5	AYACUCHO	14	LAMBAYEQUE
6	JUNÍN	15	TACNA
7	APURÍMAC	16	ICA
8	AREQUIPA	17	PIURA
9	HUÁNUCO	18	LA LIBERTAD

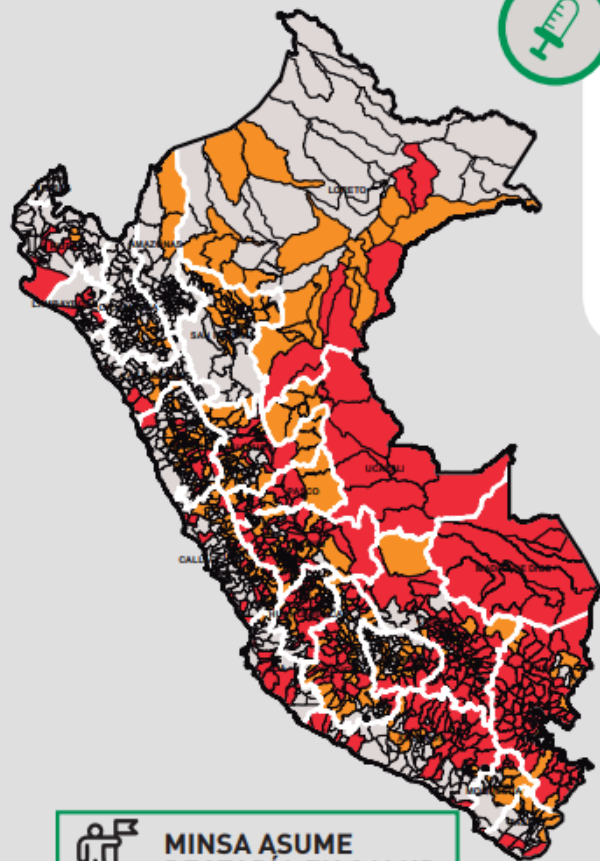
ORDEN DE PRIORIZACIÓN DE REGIONES EN LA SELVA POR BAJAS TEMPERATURAS

1	UCAYALI	7	LORETO
2	JUNÍN	8	PUNO
3	MADRE DE DIOS	9	AYACUCHO
4	PASCO	10	SAN MARTÍN
5	CUSCO	11	AMAZONAS
6	HUÁNUCO		

ORDEN DE PRIORIZACIÓN DE REGIONES EN LA COSTA POR BAJAS TEMPERATURAS

1	ICA	7	ÁNCASH
2	LIMA	8	CALLAO
3	PIURA	9	TACNA
4	LA LIBERTAD	10	MOQUEGUA
5	AREQUIPA	11	TUMBES
6	LAMBAYEQUE		

- Distritos en Muy Alto Riesgo
- Distritos en Alto Riesgo



Minsa asume rectoría en salud

- 1 Taller de asistencia técnica para las 5 sanidades a fin de que elaboren sus planes ante las bajas temperaturas
- 2 asistencias técnicas personalizadas con las sanidades (EsSalud, FAP, MGP, Ejército, PNP) a fin de que cuenten con sus planes
- 3 Simulaciones para la preparación frente a las bajas temperaturas

Monitoreo de acciones de las sanidades ante las Bajas Temperaturas

ACCIONES PROYECTADAS



INMUNIZACIONES (INFLUENZA Y NEUMOCOCCO A NIVEL NACIONAL)

- 639 545** Niños menores de 5 años vacunados contra Neumococo
- 1 516 889** Niños menores de 5 años vacunados contra Influenza
- 1 040 505** Meta de adultos mayores vacunados contra Neumococo
- 1 734 472** Meta de adultos mayores vacunados contra Influenza



MEDICAMENTOS

6 000 personas serán beneficiadas por **60 kits** de medicamentos de emergencias.



BRIGADISTAS

Se movilizarán brigadistas acreditados del Ministerio de Salud



SIMULACIONES

- 3** Simulaciones para la preparación frente a las bajas temperaturas



MATERIALES

- 3 000** kits educativos y de vigilancia comunitaria
- 141 111** materiales de comunicación social
- 3** Guías de Práctica Clínica para manejo de IRA



AMBULANCIAS

POR TRANSFERENCIA MEDIANTE D.S. Nº 106-2019-EF

- 22** Ambulancias a ser adquiridas por reposición por transferencia.
- 349** Ambulancias que recibirán mantenimiento por transferencia.



30 GENERADORES DE OXÍGENO



SUPERVISIÓN Y ASESORÍA CONJUNTA

- 7** Regiones más la Diris Lima Sur a ser supervisadas en forma conjunta



CAPACITACIONES

- 1 000** Actores estratégicos capacitados en prácticas saludables y Primeros Auxilios
- 800** Trabajadores de salud capacitados en manejo de IRA y neumonía en población infantil.
- 200** Trabajadores de salud capacitados en atención integral de adultos mayores
- 140** Personas capacitadas en manejo agua segura para consumo humano.
- 25** Regiones capacitadas vía teleconferencia
- 17** Regiones capacitadas de forma presencial
- 9** Regiones capacitadas en transporte de muestras
- 4** DIRIS de Lima capacitadas por taller
- 4** TeJe IEC dirigidas a la población en prácticas saludables frente a Bajas Temperaturas.
- 2** Movilizaciones sociales para difundir mensajes de prevención



ENTREGA DIRECTA

- 84** Campañas de salud en los Tambos
- 9** Campañas de salud en articulación con la Defensoría del Pueblo (4 Lima Provincias, 5 Villa María del Triunfo)

Regiones priorizadas	Número de generadores a entregar	Ipress priorizadas
Lima	11 generadores a entregar	<ul style="list-style-type: none"> Hospital de Huaycán II-1 (1 unidad) Hospital Vitarte II-1 (1 unidad) Catalina Huanca I-3 (1 unidad) 7 de Octubre I-3 (1 unidad) La Molina I-3 (1 unidad) Musa I-3 (1 unidad) Matazango I-2 (1 unidad) Portada del Sol I-2 (1 unidad) Viña Alta I-3 (1 unidad) Santa Anita I-4 (1 unidad) San Carlos (1 unidad)
Huánuco	4 generadores a entregar	<ul style="list-style-type: none"> Hospital Emilio Valdizán II-2 (2 unidades) Perú - Corea I-4 (1 unidad) Potracancha (1 unidad)
Puno	6 generadores a entregar	<ul style="list-style-type: none"> Hospital Carlos Monge M. II-2 (2 unidades) Santa Adriana I-4 (1 unidad) Hospital Yunguyo II-1 (1 unidad) Cono Sur I-4 (1 unidad) Llave II-1 (1 unidad)
Cusco	7 generadores a entregar	<ul style="list-style-type: none"> Hospital de Apoyo Departamental Cusco III-1 (1 unidad) Antonio Lorena del Cusco III-1 (1 unidad) San Jerónimo I-4 (2 unidades) Belalpampa I-4 (1 unidad) Wanchaq I-3 (1 unidad) Ttio I-3 (1 unidad) Urcos I-4 (1 unidad)
Ucayali	2 generadores a entregar	<ul style="list-style-type: none"> Centro de Salud "9 de Octubre" I-4 (1 unidad) Centro de Salud "Atalaya" I-4 (1 unidad)

ACCIONES DEL MINISTERIO DE SALUD PARA LA TEMPORADA DE BAJAS TEMPERATURAS 2019

ACTUALIZADO
Al 04 de julio de 2019

864 Distritos priorizados por el Plan de Bajas Temperaturas del MinSA 2019 - 2021

274 Distritos priorizados por el Plan Multisectorial ante Heladas y Frijoles

ORDEN DE PRIORIZACIÓN DE REGIONES EN LA SIERRA POR BAJAS TEMPERATURAS

1	HUANCAVELICA	10	ÁNCASH
2	PUNO	11	MOQUEGUA
3	CUSCO	12	LIMA
4	PASCO	13	CAJAMARCA
5	AYACUCHO	14	LAMBAYEQUE
6	JUNÍN	15	TACNA
7	APURÍMAC	16	ICA
8	AREQUIPA	17	PIURA
9	HUÁNUCO	18	LA LIBERTAD

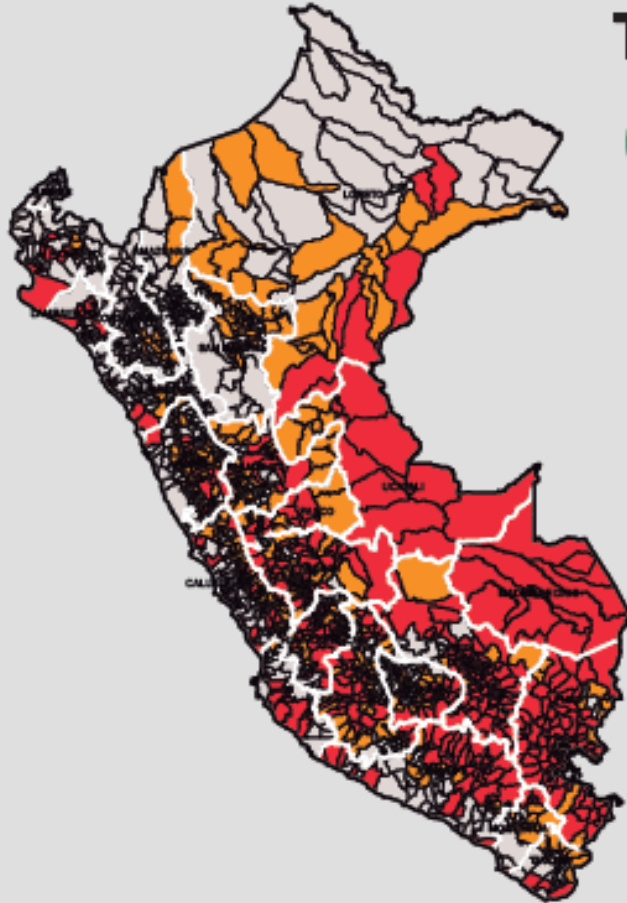
ORDEN DE PRIORIZACIÓN DE REGIONES EN LA SELVA POR BAJAS TEMPERATURAS

1	UCAYALI	7	LORETO
2	JUNÍN	8	PUNO
3	MADRE DE DIOS	9	AYACUCHO
4	PASCO	10	SAN MARTÍN
5	CUSCO	11	AMAZONAS
6	HUÁNUCO		

ORDEN DE PRIORIZACIÓN DE REGIONES EN LA COSTA POR BAJAS TEMPERATURAS

1	ICA	7	ÁNCASH
2	LIMA	8	CALLAO
3	PIURA	9	TACNA
4	LA LIBERTAD	10	MOQUEGUA
5	AREQUIPA	11	TUMBES
6	LAMBAYEQUE		

- Distritos en Muy Alto Riesgo
- Distritos en Alto Riesgo



MEDICAMENTOS

1 700 personas beneficiadas por 17 kits de medicamentos de emergencias.

- 5 Villa María del Triunfo (28.3%)
- 4 Tacna
- 3 Junín
- 2 Puno
- 2 Loreto
- 1 Cusco

AVANCES DEL PLAN DE BAJAS TEMPERATURAS DEL MINSA 2019 - 2021

INMUNIZACIONES (INFLUENZA Y NEUMOCOCCO A NIVEL NACIONAL)

196 549 Niños menores de 5 años vacunados contra Neumococo (30.7%)

232 636 Niños menores de 5 años vacunados contra Influenza (15.3%)

439 825 Meta de adultos mayores vacunados contra Neumococo (42.3%)

241 294 Meta de adultos mayores vacunados contra Influenza (13.9%)

BRIGADISTAS

109 Brigadistas del MinSA movilizadas (54.5%)

SIMULACIONES

2 Simulaciones realizadas para la preparación frente a las bajas temperaturas (66.7%)

CAPACITACIONES

809 Actores estratégicos capacitados (Agentes comunitarios, P. Armados, PNP, Bomberos, Serenazgo) (80.9%)

741 Trabajadores de salud capacitados en manejo de IRA y neumonía en población infantil (92.6%)

212 Trabajadores de salud capacitados en atención integral de adultos mayores (100%)

25 Regiones capacitadas vía teleconferencia (100%)

17 Regiones capacitadas de forma presencial (100%)

4 DIRIS de Lima capacitadas por taller (100%)

3 Tele IEC dirigidas a la población en prácticas saludables frente a Bajas Temperaturas (75%)

1 Movilización social para difundir mensajes de prevención (50%)

ENTREGA DIRECTA

58 Campañas de salud en los Tambos (69.1%)

3 Campaña de salud en articulación con la Defensoría del Pueblo AAHL Están del Mesentel, AAHL Ciudad de Ocasim, AAHL 12 de junio (33.3%)

SUPERVISIÓN Y ASESORÍA CONJUNTA

7 Regiones supervisadas en forma conjunta (Puno, Cusco, Ucayali, Junín, Callao y Loreto e Ica) más la DIRIS Lima Sur (100%)

MINSA ASUME RECTORÍA EN SALUD

(100%)

1 Taller de asistencia técnica para las 5 entidades a fin de que elaboran sus planes ante las bajas temperaturas

5 Asistencias técnicas personalizadas con los comités (EsSalud, FAP, MGP, Ejército, PNP) a fin de que cuentan con sus planes



COE
Salud =

**OTROS EVENTOS
CON REPERCUSIÓN
EN SALUD**



PERÚ

Ministerio de Salud

EVENTOS REGISTRADOS CON DAÑOS A LA SALUD

TOTAL DE EVENTOS

	NATURAL*	ANTROPICO
# de eventos	03 (5%)	58 (95%)
Lesionados	01	293
Fallecidos	00	25

EVENTOS POR REGIONES



#TodosSomosGRD

[/digerd.minsa](https://www.facebook.com/digerd.minsa) [@digerd_minsa](https://twitter.com/digerd_minsa)



PERÚ

Ministerio de Salud



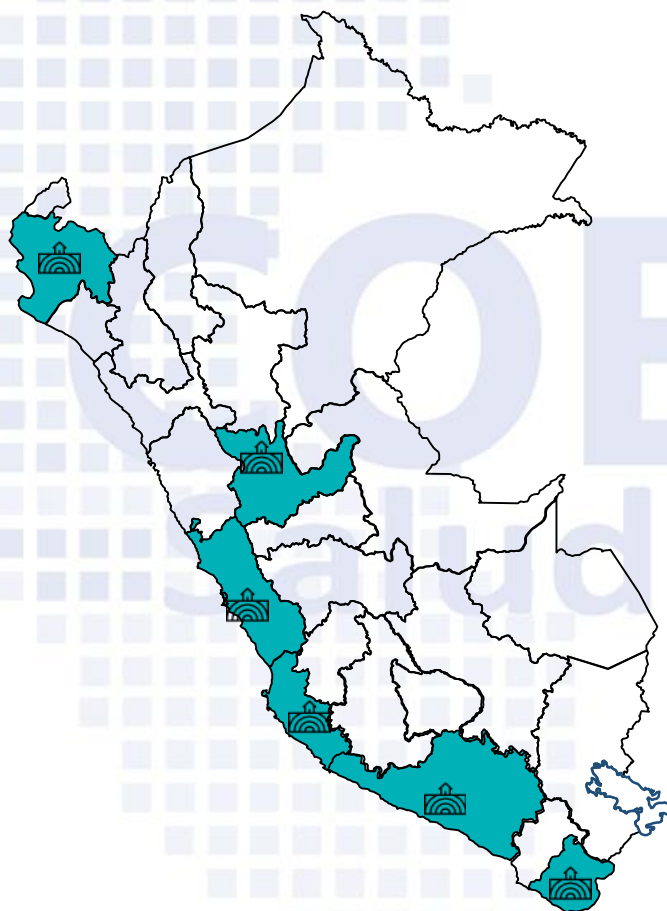
#TodosSomosGRD

f/digerd.minsa

@digerd_minsa

EVENTOS DE ORIGEN NATURAL

SISMOS PERCIBIDOS



Fecha	Hora Local	Departamento	Profundidad	Magnitud	Intensidad
04/07/2019	13:20	PIURA	50 km	5.0	II-III Mancora, Talara
04/07/2019	01:41	LIMA	33 km	4.2	II Huacho, Barranca, Puerto Supe
03/07/2019	17:50	HUÁNUCO	18 km	4.2	II Codo de Pozuzo
29/06/2019	15:14	TACNA	147 km	4.6	II Tacna
29/06/2019	00:00	AREQUIPA	38 km	4.9	III Chala, Yauca y Atico
28/06/2019	20:06	ICA	15 km	4.6	II Ica

343 sismos en el año – 5 en Julio – 248 sismos percibidos

Fuente: IGP



PERÚ

Ministerio de Salud

MONITOREO VULCANOLÓGICO VOLCÁN SABANCAYA NIVEL DE ALERTA: **NARANJA**



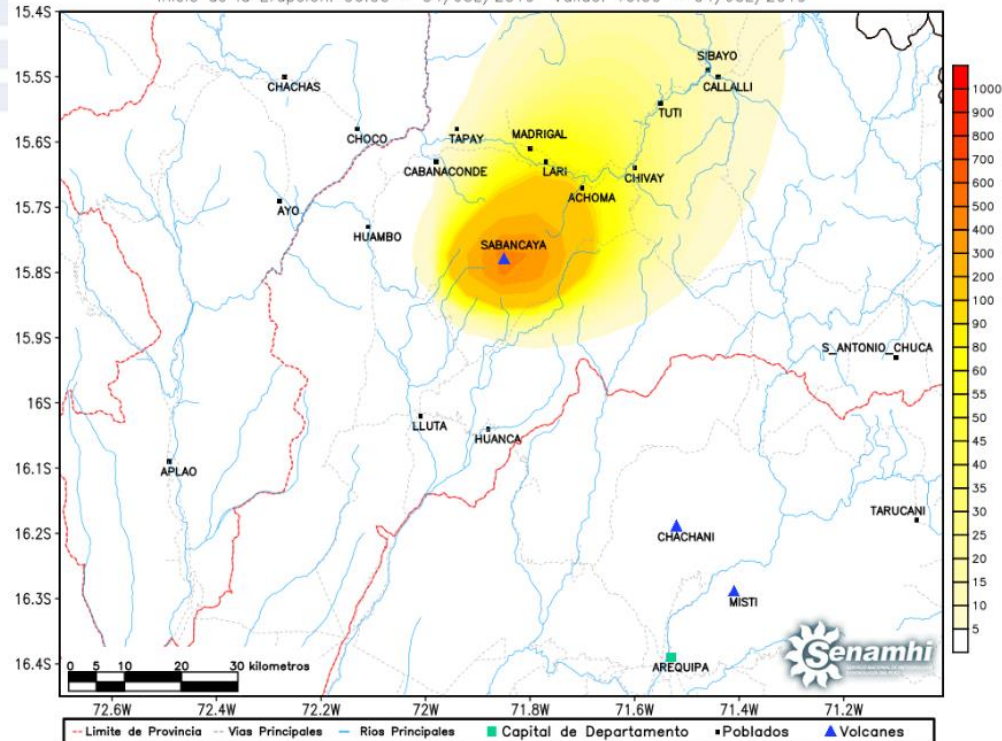
#TodosSomosGRD

f/digerd.minsa

@digerd_minsa



SUBDIRECCION DE MODELAMIENTO NUMERICO DE LA ATMOSFERA
VOLCAN SABANCAYA (IEV=2) - MASA EN LA COLUMNA DE CENIZA (Tn/km²) - MODELO FALL3D/WRF22
Inicio de la Erupcion: 06:00 - 04/JUL/2019 Valido: 10:00 - 04/JUL/2019



La altura de la columna eruptiva es de 2000 metros sobre la cima del volcan

ACTIVIDADES – GERESA AREQUIPA:

- Monitoreo diario de la declaratoria de Alerta Amarilla, “Activación del Volcán Sabancaya”, en las Microrredes de Chivay, Callalli, Cabanaconde, Caylloma y Ciudad de Dios, recogiendo información de todos los establecimientos de salud de la zona de riesgo, para el seguimiento de las disposiciones complementarias de la Alerta.

- La Red de Salud Arequipa Caylloma informa lo siguiente:

- Daños a la salud:

ESTABLECIMIENTO DE SALUD	IRAS		EDAS		CONJUNTIVITIS		DERMATITIS	
	< 5 a.	> 5a.	< 5 a.	> 5a.	< 5 a.	> 5a.	< 5 a.	> 5a.
Total	27	71	1	2	0	1	0	2

- Presencia de ceniza en regular cantidad (+, ++) en las localidades de Chivay, Canocota, Achoma, Ichupampa, Madrigal, Lari, Coporaque, Yanque, Cabanaconde, Pinchollo, Huambo, Maca, Choco, Lluta y Tapay.
- Los establecimientos de salud cuentan con un stock de mascarillas y lentes.

RECOMENDACIONES

- Informarse permanentemente
- No acercarse a un radio menos a 12 km del cráter.
- En Caso de caída de ceniza cubrirse la nariz y la boca.
- Limpiarse los ojos y refrescarse la garganta con abundante agua.
- Mantener cerradas las puertas y ventanas de las viviendas.

<https://www.senamhi.gob.pe/site/volcan/?p=Sabancaya>

Fuente: OVI - INGEMMET

REPORTES REGIONALES

COE
Salud =

***EMED SALUD
LA LIBERTAD***



PERÚ

Ministerio de Salud



#TodosSomosGRD

f/digerd.minsa

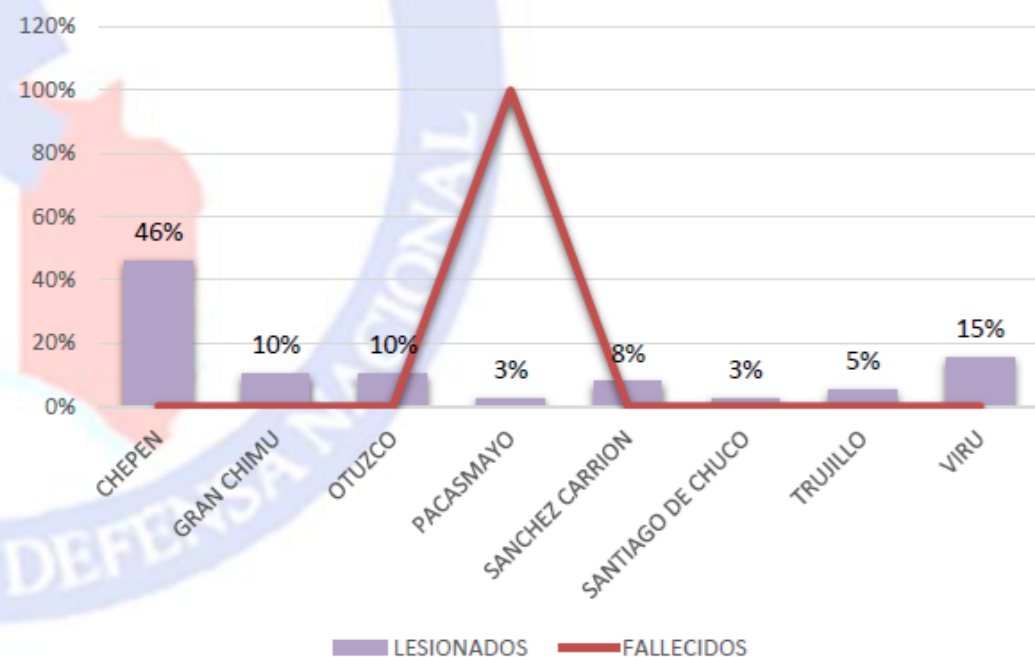
@digerd_minsa

EVENTOS REGISTRADOS CON DAÑOS A LA SALUD DEL 27 DE JUNIO AL 03 DE JULIO

TOTAL DE EVENTOS

	CONTINGENCIA	ACCIDENTES DE TRANSITO
#EVENTOS	-	27 (100%)
LESIONADOS	-	39
FALLECIDOS	-	01
DESAPARECIDO	-	-

DAÑOS A LA SALUD POR ACCIDENTES DE TRANSITO



FUENTE : EMED LA LIBERTAD



PERÚ

Ministerio de Salud

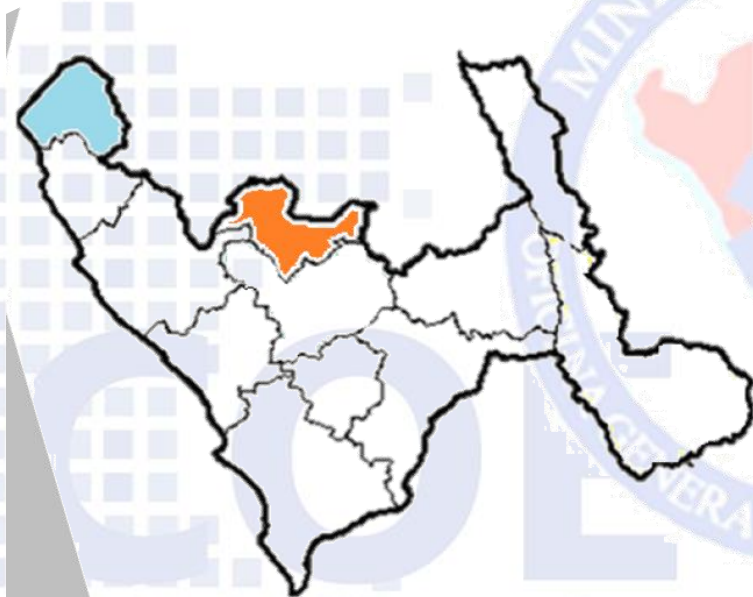
EVENTOS POR PROVINCIAS DEL 27 AL 03 DE JUNIO



#TodosSomosGRD

f/digerd.minsa

@digerd_minsa



PROVINCIA	EVENTO	CANTIDAD	HERIDOS	FALLECIDOS
CHEPEN	ACCIDENTE DE TRANSITO	14	18	-
GRAN CHIMU	ACCIDENTE DE TRANSITO	1	4	-
OTUZCO	ACCIDENTE DE TRANSITO	1	4	-
PACASMAYO	ACCIDENTE DE TRANSITO	2	1	1
SANCHEZ CARRION	ACCIDENTE DE TRANSITO	2	3	-
SANTIAGO DE CHUCO	ACCIDENTE DE TRANSITO	1	1	-
TRUJILLO	ACCIDENTE DE TRANSITO	1	2	0
VIRU	ACCIDENTE DE TRANSITO	5	6	0
TOTAL		27	39	1

RECURSOS MOVILIZADOS EN EVENTOS ADVERSOS DEL 27 DE JUNIO AL 03 DE JULIO



BRIGADISTAS DE I.I.
MOVILIZADOS EN LA SEMANA

0



AMBULANCIAS
MOVILIZADAS EN LA SEMANA

5



PERSONAL DE SALUD
MOVILIZADOS EN LA SEMANA

13

FUENTE : EMED LA LIBERTAD

CONSOLIDADO SIREED

REGIONAL



INDICADOR:

AMAZONAS (100%)

CALIDAD:

JUNÍN

CANTIDAD:

JUNIN

CONSOLIDADO SIREED

LIMA
METROPOLITANA



INDICADOR:

DIRIS LIMA NORTE (100%)

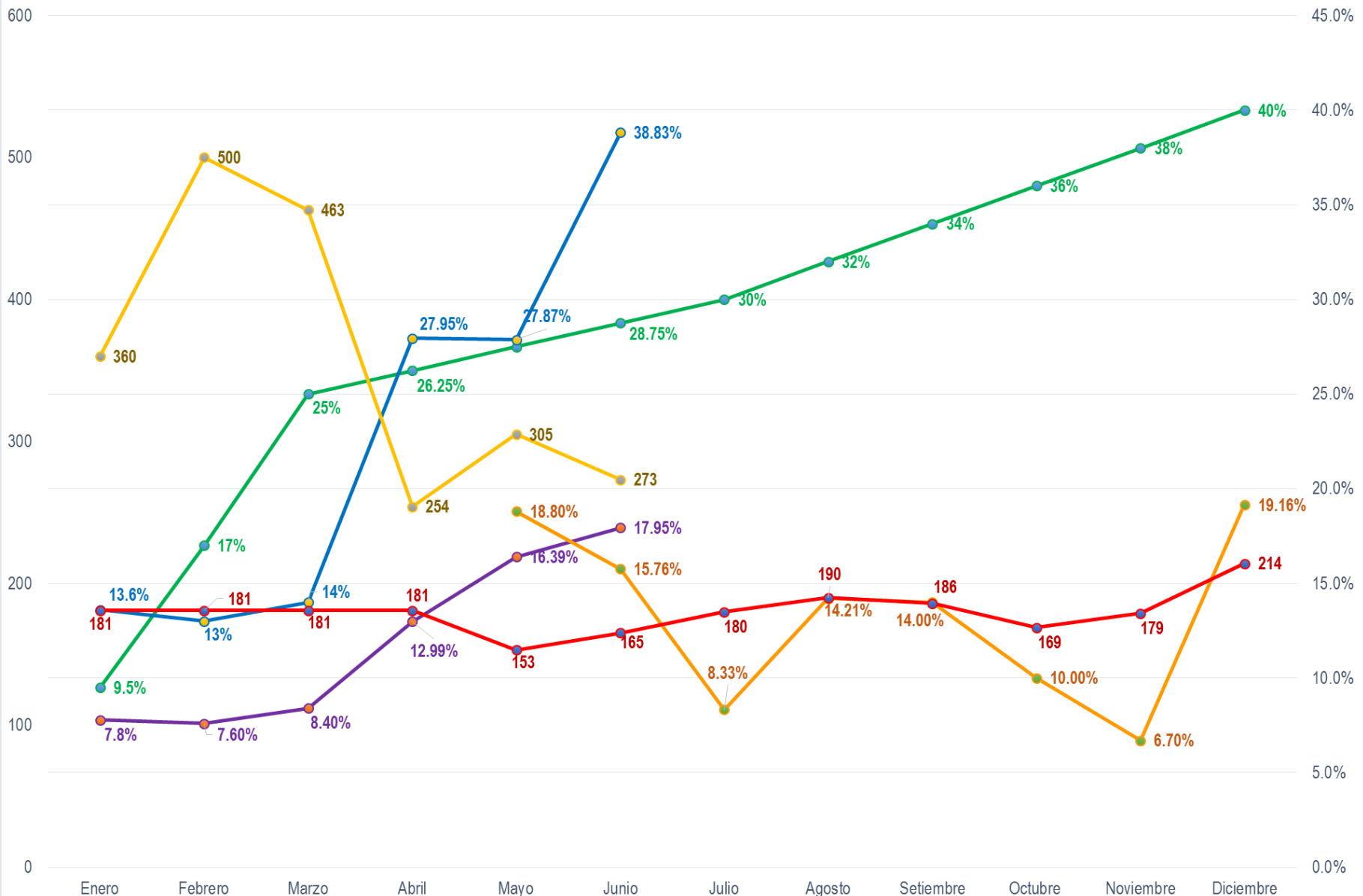
CALIDAD:

DIRIS LIMA NORTE

CANTIDAD:

DIRIS LIMA NORTE

INDICADOR DIGERD - COE SALUD



- Proyección del Indicador 2019
- Indicador a las 2 horas
- Indicador a las 6 horas
- Linea de Base de Indicador 2018
- Emergencias Reportadas 2019
- Linea de Base de Emergencias reportadas 2018



PERÚ

Ministerio de Salud



▶ Centro de Operaciones de Emergencia



(+511) 611-9930 (Central Digerd)
(+511) 611-9933 (Directo)



(+51) 946285617



coesalud@minsa.gob.pe



Frec. Rad. HF USB 11055
Frec. Rad. HF USB 7165 (convenio MTC)
Gama VHF (OCCA-99)
[canal 1 y canal 2]
Radio Tetra 605 - 679

Dirección General de Gestión del Riesgo de
Desastres y Defensa Nacional en Salud



/digerd.minsa



@digerd_minsa



digerd.minsa.gob.pe