

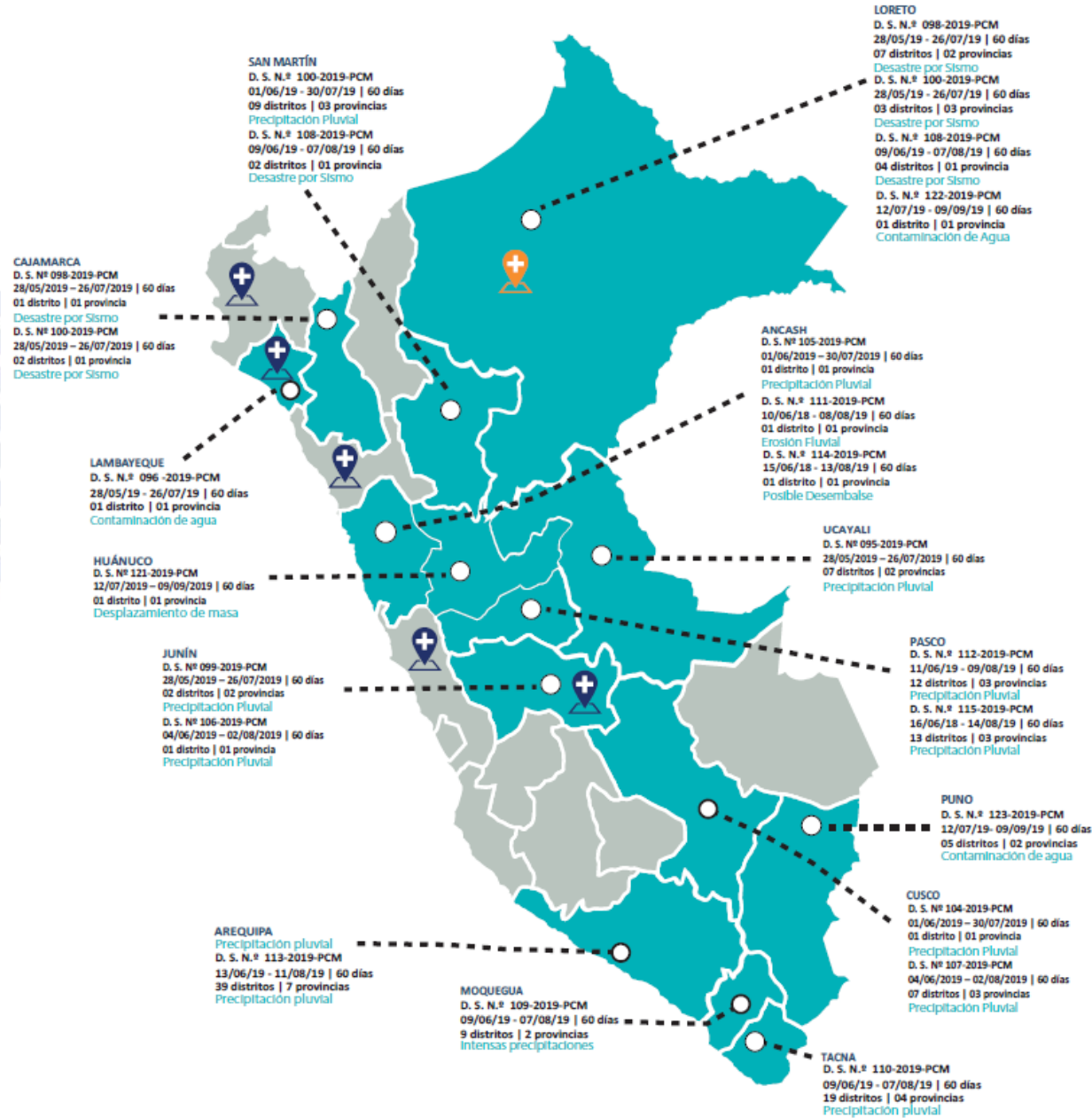


SALA DE CRISIS COE SALUD DIGERD



#TodosSomosGRD

Del 05 al 11 de Julio de
2019



- Alerta Epidemiológica**
Ante el incremento de casos malaria por Plasmodium vivax en la Región Tumbes y prevención de Restablecimiento de la transmisión en la costa norte del Perú
Código: AE - CDC - 001 -2019
08/Ene/2019
- Alerta Epidemiológica**
Ante el incremento del incremento de brotes de dengue, chikungunya, zika y otras arbovirosis a nivel nacional
Código: AE - CDC - 004 -2019
09/Ene/2019
- Alerta Epidemiológica**
Riesgo de presentación de casos de casos de rabia humana y diseminación de la rabia canina.
Código: AE - CDC - 006 -2019
31/Ene/2019
- Alerta Epidemiológica**
Actualización de Alerta Epidemiológica Riesgo de Circulación del Virus de Sarampión en el País ante la presencia de un caso secundario relacionado a probable importación.
Código: AE - CDC - 009 -2019
30/Abr/2019
- Alerta Epidemiológica**
Incremento de casos y muertes por Tos Ferina en el Perú 2019
Código: AE - CDC - 010 -2019
May/2019
- Alerta Epidemiológica**
Incremento de casos de síndrome de Guillain Barré en varias regiones del país
Código: AE - CDC - 011 -2019
07/Jun/2019

EMERGENCIA SANITARIA

DS N.º 013 -2019-SA
09/06/19 - 06/09/19 | 90 días
Declaratoria de emergencia sanitaria al evidenciarse un incremento inusual de casos atípicos de Síndrome Guillain Barré (SGB) en los departamentos de Piura, Lambayeque, La Libertad, Junín y Lima.

DS N.º 014 -2019-SA
09/06/19 - 06/09/19 | 90 días
Modificatoria de la DS. N.º 013-2019-SA Declaratoria de emergencia sanitaria al evidenciarse un incremento inusual de casos atípicos de Síndrome Guillain Barré (SGB) comprendiendo dentro de su ámbito a las zonas afectadas por el SGB.

DS N.º 017 -2019-SA
01/07/19 - 28/09/19 | 90 días
Declaran Emergencia Sanitaria por el plazo de 90 días calendario, las comunidades nativas afectadas por el derrame de petróleo en el distrito de Manseriche, provincia de Datem del Marañón, Departamento de Loreto.

DECLARATORIA DE ESTADOS DE EMERGENCIAS

D.S N.º 096	LAMBAYEQUE	1
D.S N.º 104/107	CUSCO	2
D.S N.º 113	AREQUIPA	1
D.S N.º 109	MOQUEGUA	1
D.S N.º 105/111/114	ANCASH	3
D.S N.º 095	UCAJALI	1
D.S N.º 098/100	CAJAMARCA	2
D.S N.º 100/108	SAN MARTÍN	2
D.S N.º 112/115	PASCO	2
D.S N.º 110	TACNA	1
D.S N.º 099/106	JUNÍN	2
D.S N.º 123	PUNO	1
D.S N.º 098/100/108/122	LORETO	4
D.S N.º 121	HUÁNUCO	1
TOTAL:		24



PERÚ

Ministerio de Salud



#TodosSomosGRD

/digerd.minsa

@digerd_minsa

AVISOS ESPECIALES HIDROMETEOROLÓGICOS

FENÓMENO HIDROMETEOROLÓGICO	INICIO	TÉRMINO	REGIONES AFECTADAS
INCREMENTO DE VIENTO EN LA COSTA	12/07/2019	14/07/2019	ANCASH, AREQUIPA, CALLAO, ICA, LIMA
DESCENSO DE TEMPERATURA NOCTURNA EN LA SIERRA	10/07/2019	12/07/2019	ANCASH, APURIMAC, AREQUIPA, AYACUCHO, CUSCO, HUANCANELICA, HUANUCO, ICA, JUNIN, LA LIBERTAD, LIMA, MOQUEGUA, PASCO, PUNO, TACNA,
PRECIPITACIONES EN LA SIERRA	06/07/2019	08/07/2019	AMAZONAS, ANCASH, APURIMAC, AREQUIPA, AYACUCHO, CAJAMARCA, CUSCO, HUANCANELICA, HUANUCO, JUNIN, LA LIBERTAD, LAMBAYEQUE, LIMA, PASCO, PIURA, PUNO.
LLUVIA EN LA SELVA	04/07/2019	08/07/2019	AMAZONAS, AYACUCHO, CAJAMARCA, CUSCO, HUANUCO, JUNIN, LORETO, MADRE DE DIOS, PASCO, PUNO, SAN MARTIN, UCAYALI.
QUINTO FRIAJE EN LA SELVA	05/07/2019	07/07/2019	CUSCO, HUANUCO, JUNIN, LORETO, MADRE DE DIOS, PASCO, PUNO, SAN MARTIN, UCAYALI.

AVISOS METEOROLÓGICOS – 2 // 96

AVISOS HIDROLÓGICOS – 136

Fuente: SENAMHI



PERÚ

Ministerio de Salud



#TodosSomosGRD

f/digerd.minsa

@digerd_minsa

Nivel 3 INCREMENTO DE VIENTO EN LA COSTA

12/07/2019 – 12:00 horas
(Hora local)

14/07/2019 – 06:00 horas
(Hora local)

DEPARTAMENTOS ALERTADOS
ANCASH, AREQUIPA, CALLAO, ICA, LIMA

Fuente: SENAMHI -AVISO METEOROLOGICO N° 097





PERÚ

Ministerio de Salud



#TodosSomosGRD

f/digerd.minsa

@digerd_minsa

Nivel 3

DESCENSO DE TEMPERATURA NOCTURNA EN LA SIERRA

10/07/2019 – 00:00 horas
(Hora local)

12/07/2019 – 06:00 horas
(Hora local)

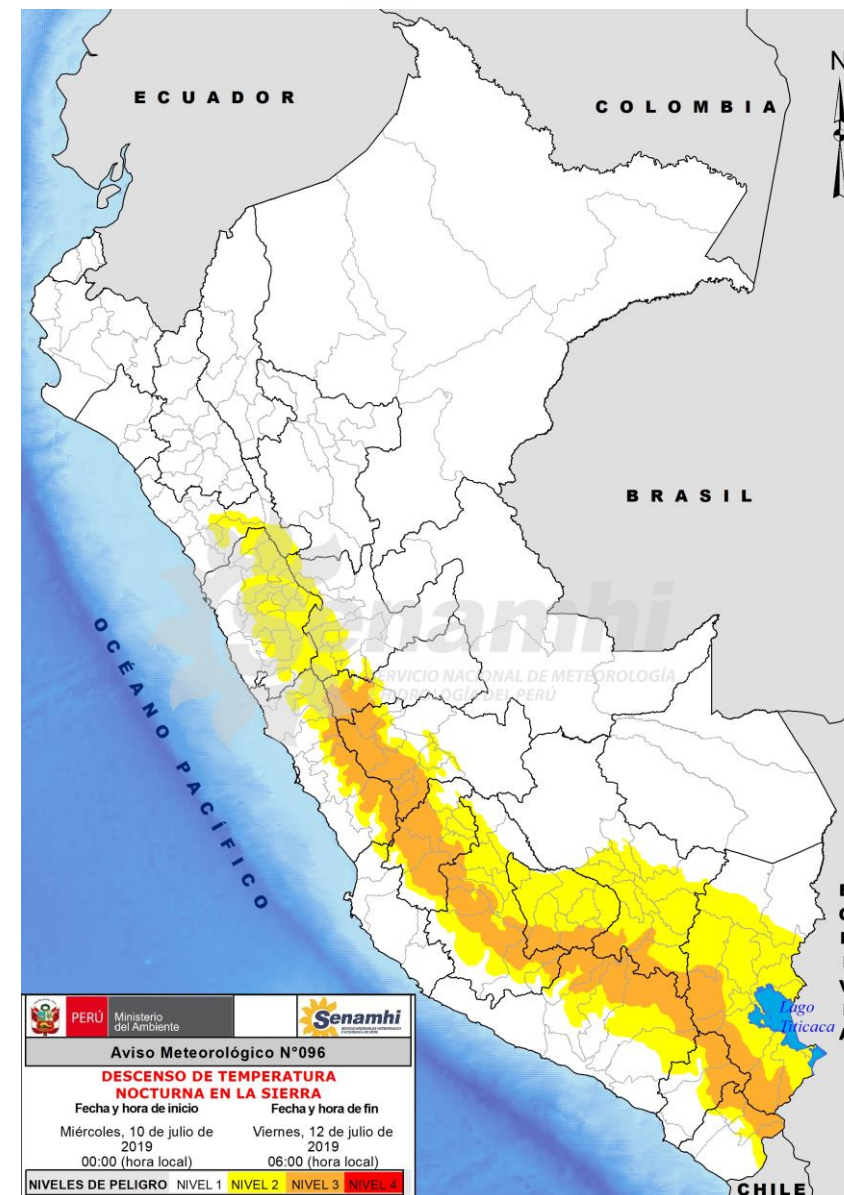
REGIONES Y DISTRITOS EXPUESTOS A DESCENSO DE TEMPERATURA CON NIVEL DE PELIGRO N° 3 AVISO N° 096

REGIÓN	DISTRITOS	IPRESS
JUNIN	100	277
HUANCAVELICA	49	112
PASCO	18	77
PUNO	26	38
AYACUCHO	42	36
LIMA	59	25
APURIMAC	11	24
AREQUIPA	28	19
CUSCO	15	14
MOQUEGUA	9	9
TACNA	11	7

DEPARTAMENTOS ALERTADOS

ANCASH, APURIMAC, AREQUIPA, AYACUCHO, CUSCO, HUANCAVELICA, HUANUCO, ICA, JUNIN, LA LIBERTAD, LIMA, MOQUEGUA, PASCO, PUNO, TACNA.

Fuente: SENAMHI -AVISO METEOROLOGICO N° 096



PERÚ Ministerio del Ambiente

Aviso Meteorológico N°096

DESCENSO DE TEMPERATURA NOCTURNA EN LA SIERRA

Fecha y hora de inicio	Fecha y hora de fin
Miércoles, 10 de julio de 2019	Viernes, 12 de julio de 2019
00:00 (hora local)	06:00 (hora local)

NIVELES DE PELIGRO NIVEL 1 NIVEL 2 NIVEL 3 NIVEL 4



PERÚ

Ministerio
de Salud

EL PERÚ PRIMERO

ACTIVIDADES CORE DEL PLAN DE BAJAS TEMPERATURAS DEL MINSA, 2019 – 2021

Dirección General de Gestión del Riesgo de Desastres y Defensa Nacional en Salud

ACCIONES DEL MINISTERIO DE SALUD PARA LA TEMPORADA DE BAJAS TEMPERATURAS 2019

ACTUALIZADO
al 20 de junio de 2019

864 Distritos priorizados por el Plan de Bajas Temperaturas del Minsa 2019 - 2021

274 Distritos priorizados por el Plan Multisectorial ante Heladas y Frijajes

ORDEN DE PRIORIZACIÓN DE REGIONES EN LA SIERRA POR BAJAS TEMPERATURAS

1	HUANCAVELICA	10	ÁNCASH
2	PUNO	11	MOQUEGUA
3	CUSCO	12	LIMA
4	PASCO	13	CAJAMARCA
5	AYACUCHO	14	LAMBAYEQUE
6	JUNÍN	15	TACNA
7	APURÍMAC	16	ICA
8	AREQUIPA	17	PIURA
9	HUÁNUCO	18	LA LIBERTAD

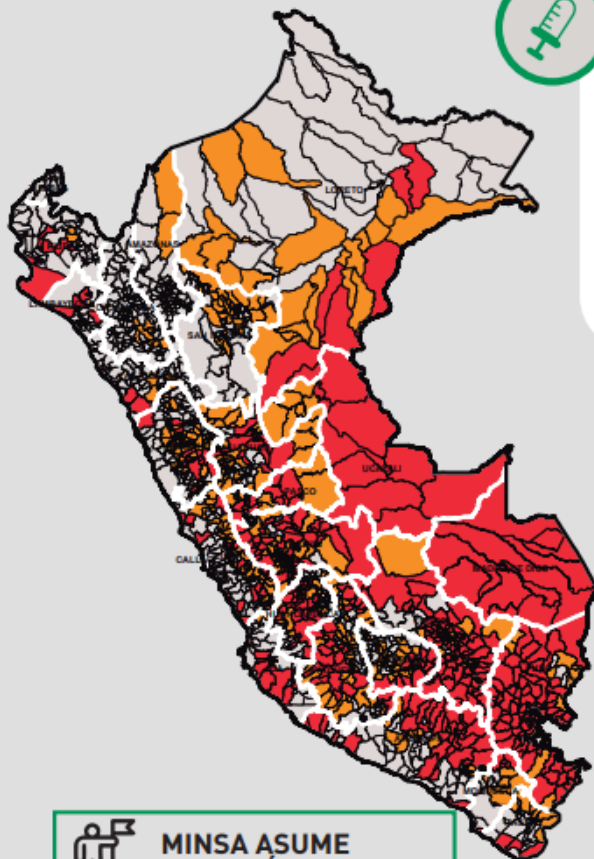
ORDEN DE PRIORIZACIÓN DE REGIONES EN LA SELVA POR BAJAS TEMPERATURAS

1	UCAYALI	7	LORETO
2	JUNÍN	8	PUNO
3	MADRE DE DIOS	9	AYACUCHO
4	PASCO	10	SAN MARTÍN
5	CUSCO	11	AMAZONAS
6	HUÁNUCO		

ORDEN DE PRIORIZACIÓN DE REGIONES EN LA COSTA POR BAJAS TEMPERATURAS

1	ICA	7	ÁNCASH
2	LIMA	8	CALLAO
3	PIURA	9	TACNA
4	LA LIBERTAD	10	MOQUEGUA
5	AREQUIPA	11	TUMBES
6	LAMBAYEQUE		

- Distritos en Muy Alto Riesgo
- Distritos en Alto Riesgo



Minsa asume rectoría en salud

- 1 Taller de asistencia técnica para las 5 sanidades a fin de que elaboren sus planes ante las bajas temperaturas
- 2 asistencias técnicas personalizadas con las sanidades (EsSalud, FAP, MGP, Ejército, PNP) a fin de que cuenten con sus planes

Monitoreo de acciones de las sanidades ante las Bajas Temperaturas

ACCIONES PROYECTADAS



INMUNIZACIONES (INFLUENZA Y NEUMOCOCCO A NIVEL NACIONAL)

- 639 545** Niños menores de 5 años vacunados contra Neumococo
- 1 516 889** Niños menores de 5 años vacunados contra Influenza
- 1 040 505** Meta de adultos mayores vacunados contra Neumococo
- 1 734 472** Meta de adultos mayores vacunados contra Influenza



MEDICAMENTOS

- 6 000** personas serán beneficiadas por **60 kits** de medicamentos de emergencias.



BRIGADISTAS

- Se movilizarán brigadistas acreditados del Ministerio de Salud



SIMULACIONES

- 3** Simulaciones para la preparación frente a las bajas temperaturas



MATERIALES

- 3 000** kits educativos y de vigilancia comunitaria
- 141 111** materiales de comunicación social
- 3** Guías de Práctica Clínica para manejo de IRA



AMBULANCIAS

POR TRANSFERENCIA MEDIANTE D.S. Nº 106-2019-EF

- 22** Ambulancias a ser adquiridas por reposición por transferencia.
- 349** Ambulancias que recibirán mantenimiento por transferencia.



30 GENERADORES DE OXÍGENO



SUPERVISIÓN Y ASESORÍA CONJUNTA

- 7** Regiones más la Diris Lima Sur a ser supervisadas en forma conjunta

CAPACITACIONES

- 1 000** Actores estratégicos capacitados en prácticas saludables y Primeros Auxilios
- 800** Trabajadores de salud capacitados en manejo de IRA y neumonía en población infantil
- 200** Trabajadores de salud capacitados en atención integral de adultos mayores
- 140** Personas capacitadas en manejo agua segura para consumo humano.
- 25** Regiones capacitadas vía teleconferencia
- 17** Regiones capacitadas de forma presencial
- 9** Regiones capacitadas en transporte de muestras
- 4** DIRIS de Lima capacitadas por taller
- 4** Teje IEC dirigidas a la población en prácticas saludables frente a Bajas Temperaturas.
- 2** Movilizaciones sociales para difundir mensajes de prevención



ENTREGA DIRECTA

- 84** Campañas de salud en los Tambos
- 9** Campañas de salud en articulación con la Defensoría del Pueblo (4 Lima Provincias, 5 Villa María del Triunfo)

Regiones priorizadas	Número de generadores a entregar	Ipress priorizadas	
Lima	11 generadores a entregar	<ul style="list-style-type: none"> Hospital de Huaycán II-1 (1 unidad) Hospital Vitarite II-1 (1 unidad) Catalina Huanca I-3 (1 unidad) 7 de Octubre I-3 (1 unidad) La Molina I-3 (1 unidad) Musa I-3 (1 unidad) 	<ul style="list-style-type: none"> Matazango I-2 (1 unidad) Portada del Sol I-2 (1 unidad) Viña Alta I-3 (1 unidad) Santa Anita I-4 (1 unidad) San Carlos (1 unidad)
Huánuco	4 generadores a entregar	<ul style="list-style-type: none"> Hospital Emilio Valdizán II-2 (2 unidades) Perú - Corea I-4 (1 unidad) 	<ul style="list-style-type: none"> Potracancha (1 unidad)
Puno	6 generadores a entregar	<ul style="list-style-type: none"> Hospital Carlos Monge M. II-2 (2 unidades) Santa Adriana I-4 (1 unidad) Hospital Yunguyo II-1 (1 unidad) 	<ul style="list-style-type: none"> Cono Sur I-4 (1 unidad) Llave II-1 (1 unidad)
Cusco	7 generadores a entregar	<ul style="list-style-type: none"> Hospital de Apoyo Departamental Cusco III-1 (1 unidad) Antonio Lorena del Cusco III-1 (1 unidad) San Jerónimo I-4 (2 unidades) Belempampa I-4 (1 unidad) 	<ul style="list-style-type: none"> Wanchaq I-3 (1 unidad) Tío I-3 (1 unidad) Urcos I-4 (1 unidad)
Ucayali	2 generadores a entregar	<ul style="list-style-type: none"> Centro de Salud "9 de Octubre" I-4 (1 unidad) 	<ul style="list-style-type: none"> Centro de Salud "Atalaya" I-4 (1 unidad)

ACCIONES DEL MINISTERIO DE SALUD PARA LA TEMPORADA DE BAJAS TEMPERATURAS 2019

ACTUALIZADO
al 11 de julio de 2019

864 Distritos priorizados por el Plan de Bajas Temperaturas del Minsa 2019 - 2021

274 Distritos priorizados por el Plan Multisectorial ante Heladas y Frijes

ORDEN DE PRIORIZACIÓN DE REGIONES EN LA SIERRA POR BAJAS TEMPERATURAS

1	HUANCAVELICA	10	ÁNCASH
2	PUNO	11	MOQUEGUA
3	CUSCO	12	LIMA
4	PASCO	13	CAJAMARCA
5	AYACUCHO	14	LAMBAYEQUE
6	JUNIÑ	15	TACNA
7	APURÍMAC	16	ICA
8	AREQUIPA	17	PIURA
9	HUÁNUCO	18	LA LIBERTAD

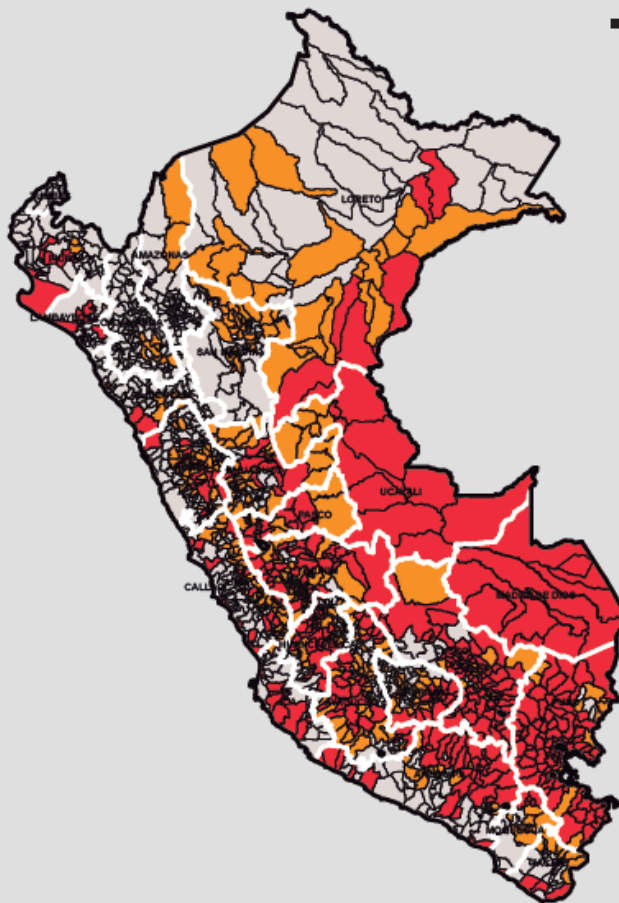
ORDEN DE PRIORIZACIÓN DE REGIONES EN LA SELVA POR BAJAS TEMPERATURAS

1	UCAYALI	7	LORETO
2	JUNIÑ	8	PUNO
3	MADRE DE DIOS	9	AYACUCHO
4	PASCO	10	SAN MARTÍN
5	CUSCO	11	AMAZONAS
6	HUÁNUCO		

ORDEN DE PRIORIZACIÓN DE REGIONES EN LA COSTA POR BAJAS TEMPERATURAS

1	ICA	7	ÁNCASH
2	LIMA	8	CALLAO
3	PIURA	9	TACNA
4	LA LIBERTAD	10	MOQUEGUA
5	AREQUIPA	11	TUMBES
6	LAMBAYEQUE		

- Distritos en Muy Alto Riesgo
- Distritos en Alto Riesgo



MEDICAMENTOS

1 700 personas beneficiadas por 17 kits de medicamentos de emergencias. (26.7%)

- 5 Villa María del Triunfo
- 4 Tacna
- 3 Junín
- 2 Puno
- 2 Loreto
- 1 Cusco

AVANCES DEL PLAN DE BAJAS TEMPERATURAS DEL MINSA 2019 - 2021

INMUNIZACIONES (INFLUENZA Y NEUMOCOCCO A NIVEL NACIONAL)

205 590 Niños menores de 5 años vacunados contra Neumococo (32.2%)

253 981 Niños menores de 5 años vacunados contra Influenza (16.7%)

450 442 Meta de adultos mayores vacunados contra Neumococo (43.3%)

286 570 Meta de adultos mayores vacunados contra Influenza (16.5%)

BRIGADISTAS

109 Brigadistas del Minsa movilizados (54.5%)

SIMULACIONES

2 Simulaciones realizadas para la preparación frente a las bajas temperaturas (66.7%)



MINSA ASUME RECTORÍA EN SALUD

(100%)

1 Taller de asistencia técnica para las 5 sanidades a fin de que elaboren sus planes ante las bajas temperaturas

5 asistencias técnicas personalizadas con las sanidades (EsSalud, FAP, MGP, Ejército, PNP) a fin de que cuenten con sus planes

CAPACITACIONES

832 Actores estratégicos capacitados (Agentes comunitarios, F. Armadas, PNP, Bomberos, Serenazgo) (83.2%)

835 Trabajadores de salud capacitados en manejo de IRA y neumonía en población infantil. (100%)

212 Trabajadores de salud capacitados en atención integral de adultos mayores. (100%)

25 Regiones capacitadas vía teleconferencia (100%)

17 Regiones capacitadas de forma presencial (100%)

4 DIRIS de Lima capacitadas por taller (100%)

3 Tele IEC dirigidas a la población en prácticas saludables frente a Bajas Temperaturas. (75%)

1 Movilización social para difundir mensajes de prevención (50%)

ENTREGA DIRECTA

63 Campañas de salud en los Tambos (75%)

3 Campaña de salud en articulación con la Defensoría del Pueblo AAJH. Edición del Manantial AAJH. Ciudad de Gozan AAJH. 12 de junio (33.3%)

SUPERVISIÓN Y ASESORÍA CONJUNTA

7 Regiones supervisadas en forma conjunta (Puno, Cusco, Ucayali, Junín, Callao y Loreto e Ica) más la Diris Lima Sur (100%)

COE
Salud=

**EVENTOS DE
INTERÉS**



PERÚ

Ministerio de Salud



#TodosSomosGRD

f/digerd.minsa @digerd_minsa

SINDROME GUILLAÍN BARRÉ

RECURSOS HUMANO MOVILIZADOS

- Personal de salud

- ▮ Médicos : 05 (04 especialistas en Medicina de Emergencias y 01 UCI)
- ▮ Lic. En enfermería : 04
- ▮ Técnicos en enfermería : 02

- Equipo Técnico: 11

EQUIPOS BIOMÉDICOS E INSUMOS MOVILIZADOS

- Ventilador de Transporte Pediátrico - Adulto : 34 (7 Piura, 4 Junín, 14 Lima, 5 La Libertad, 4 Lambayeque)
- Coche de Ventilador de Transporte : 23 (5 Piura, 4 Junín, 10 Lima, 4 Lambayeque)
- Monitor de Func. Vitales de 06 Parámetros : 17 (4 Piura, 4 Junín, 4 Lima, 5 La Libertad)
- Coches de Curaciones : 04 (Piura)
- Corrugados Adicionales : 88 (26 Piura, 12 Junín, 30 Lima, 20 Lambayeque)
- Oxímetros de pulso : 24 (2 Piura, 5 La Libertad, 17 Lima)





PERÚ

Ministerio de Salud



#TodosSomosGRD

[/digerd.minsa](https://www.facebook.com/digerd.minsa) [@digerd_minsa](https://twitter.com/digerd_minsa)

SUSPENSIÓN DEL ABASTECIMIENTO DE AGUA POTABLE EN VARIOS DISTRITOS DE LIMA METROPOLITANA Y CALLAO

- Recursos Desplazados:

- Bladders: 15 (HNDAC - 02, HNAL - 02, HNHU - 2, HNDM - 02, HSJ - 01, HEJCU - 01, HSR - 01, INSN - 01 y DIRIS Lima Norte - 03).
- Personal COE Salud, movilizado a las instalaciones del Centro de Control de la AATE para monitorear el abastecimiento de agua a los establecimientos de salud y como contingencia ante cualquier eventualidad o requerimientos de agua, por parte de las IPRESS o DIRIS.
- Brigadas de DIGESA se movilizaron para supervisar las acciones que vienen realizando las DIRIS y la DIRESA Callao y llevaron a cabo mediciones de cloro residual en los camiones cisternas y en los puntos de carga.
- El día 07.07.19 a las 11:45 horas, se desactivó el equipo.



PERÚ

Ministerio de Salud



#TodosSomosGRD

[/digerd.minsa](https://www.facebook.com/digerd.minsa)

[@digerd_minsa](https://twitter.com/digerd_minsa)

SIMULACRO INTERINSTITUCIONAL: OPERACIONES DE RESPUESTA A EMERGENCIAS MASIVAS CON MATERIALES PELIGROSOS (MATPEL) Y EMERGENCIAS NUCLEARES, RADIOLÓGICAS, BIOLÓGICAS Y QUÍMICAS (NRBQ).

2 eventos en simultáneo: - Incidente con Materiales Peligrosos y
- Atentado con explosión.

Entidades Participantes: INDECI, CGBVP, PNP, EP, IPEN.

- **DAÑOS A LA SALUD (Simulados):**
 - Lesionados: 10 (03 Rojos, 05 Amarillos, 02 Verdes)
- **LOGÍSTICA MOVILIZADA:**
 - 01 PCS (TM54)
 - 03 PMA (2 TM54 y 01 Tang29)
 - 04 Ambulancia SAMU
 - 01 Ambulancia HNHU
- **RECURSO HUMANO MOVILIZADO:**
 - 41 Brigadistas (36 Profesionales de Salud)
 - 03 PMA (2 TM54 y 01 Tang29)
 - 12 Equipo Técnico DIGERD
 - 02 Equipo Técnico CDC



PERÚ

Ministerio de Salud



#TodosSomosGRD

f /digerd.minsa

@digerd_minsa

CONFLICTO SOCIAL - TÍA MARÍA ISLAY - AREQUIPA

- Formulación el Plan de Contingencia Conflicto Social Tía María 2019.
- GERESA Arequipa, declara en Alerta Amarilla a los establecimientos de salud de la Red de Salud Islay, desde las 00:00 horas del día 11 de julio de 2019 hasta que la GERESA Arequipa de por concluida o se eleve el nivel de Alerta de acuerdo a la evolución del evento (Oficio N° 276-2019-GRA/GRSA/GR-DEPI-CPCED).
- GERESA Arequipa a través del CPCED, coordinó con el Responsable de la DIREMID, el abastecimiento de Medicamentos e Insumos Médicos a los establecimientos de Salud de la Red Islay.
- EMED Salud Arequipa, se mantiene en comunicación permanente con la Responsable de Defensa Nacional de la Red de Salud Islay, para la coordinación de acciones y realiza el monitoreo de la Declaratoria de Alerta Amarilla a la Red de Salud Islay.
- GERESA Arequipa, mantiene en reten 05 Brigadas de Intervención Inicial de Emergencias y Desastres, para su movilización inmediata.
- Red de Salud Islay: Fortalecimiento de la capacidad de respuesta de los EESS (permanencia del RRHH, stock de medicamentos, el Sistema de referencia y Contrarreferencias y material logístico.



PERÚ

Ministerio de Salud



#TodosSomosGRD

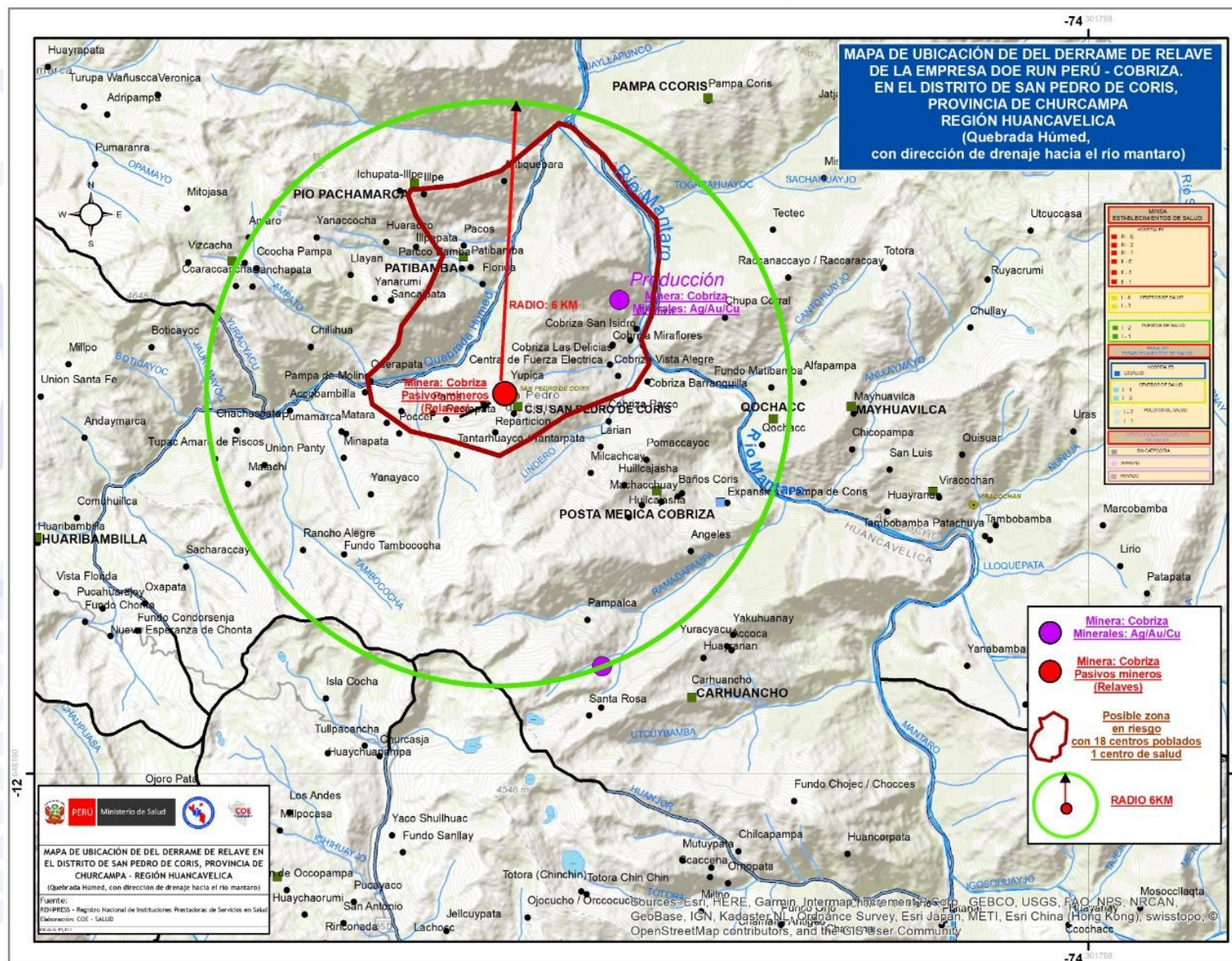
f/digerd.minsa

@digerd_minsa

CONTAMINACIÓN AMBIENTAL

San Pedro de Coris - Churcampa - Huancavelica

- Derrame de un depósito de relave de la empresa Doe Run Perú.
- Movilización de brigadistas para realizar la evaluación de los daños.





PERÚ

Ministerio de Salud



#TodosSomosGRD

[/digerd.minsa](#) [@digerd_minsa](#)

COE
Salud =

**OTROS EVENTOS
CON
REPERCUSIÓN EN
SALUD**



PERÚ

Ministerio de Salud

EVENTOS REGISTRADOS CON DAÑOS A LA SALUD

TOTAL DE EVENTOS

	NATURAL*	ANTROPICO
# de eventos	02 (3%)	58 (97%)
Lesionados	01	189
Fallecidos	00	29

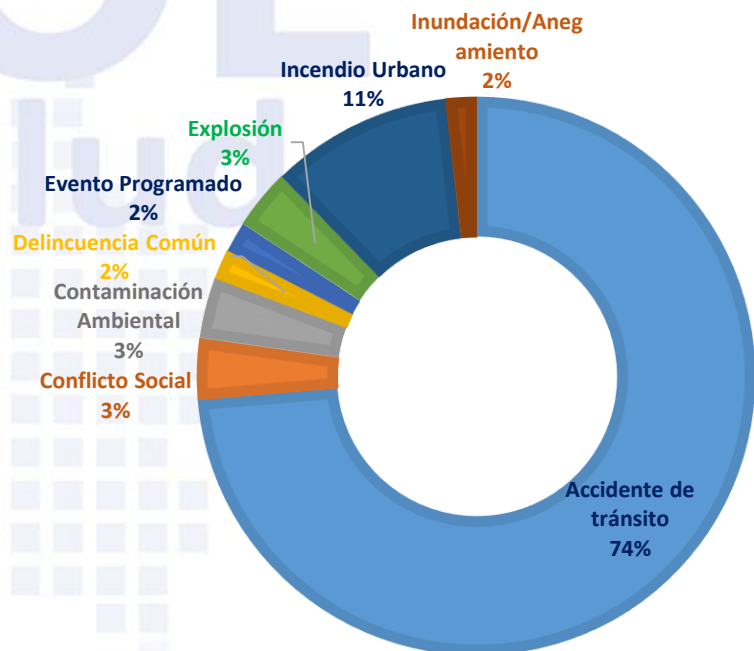


#TodosSomosGRD

[/digerd.minsa](https://www.facebook.com/digerd.minsa)

[@digerd_minsa](https://twitter.com/digerd_minsa)

EVENTOS ORIGINADO POR ACCIÓN HUMANA





PERÚ

Ministerio de Salud



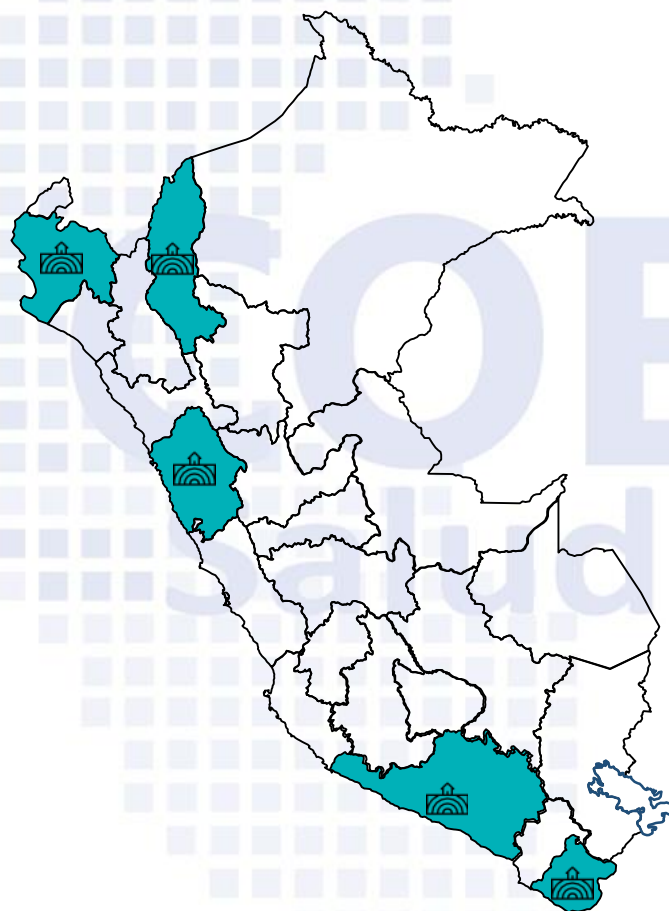
#TodosSomosGRD

[/digerd.minsa](https://www.facebook.com/digerd.minsa)

[@digerd_minsa](https://twitter.com/digerd_minsa)

EVENTOS DE ORIGEN NATURAL

SISMOS PERCIBIDOS



Fecha	Hora Local	Departamento	Profundidad	Magnitud	Intensidad
11/07/2019	01:39	ANCASH	41 km	4	II Chimbote
08/07/2019	09:15	AMAZONAS	27 km	4	II Sta. María de Nieva
08/07/2019	03:05	AREQUIPA	43 km	4.1	II Caravelí
06/07/2019	07:25	PIURA	32 km	4.2	II Sullana
05/07/2019	19:32	TACNA	84 km	3.9	II Tacna

342 sismos en el año – 10 en Julio – 254 sismos percibidos

Fuente: IGP



PERÚ

Ministerio de Salud

MONITOREO VULCANOLÓGICO VOLCÁN SABANCAYA NIVEL DE ALERTA: **NARANJA**



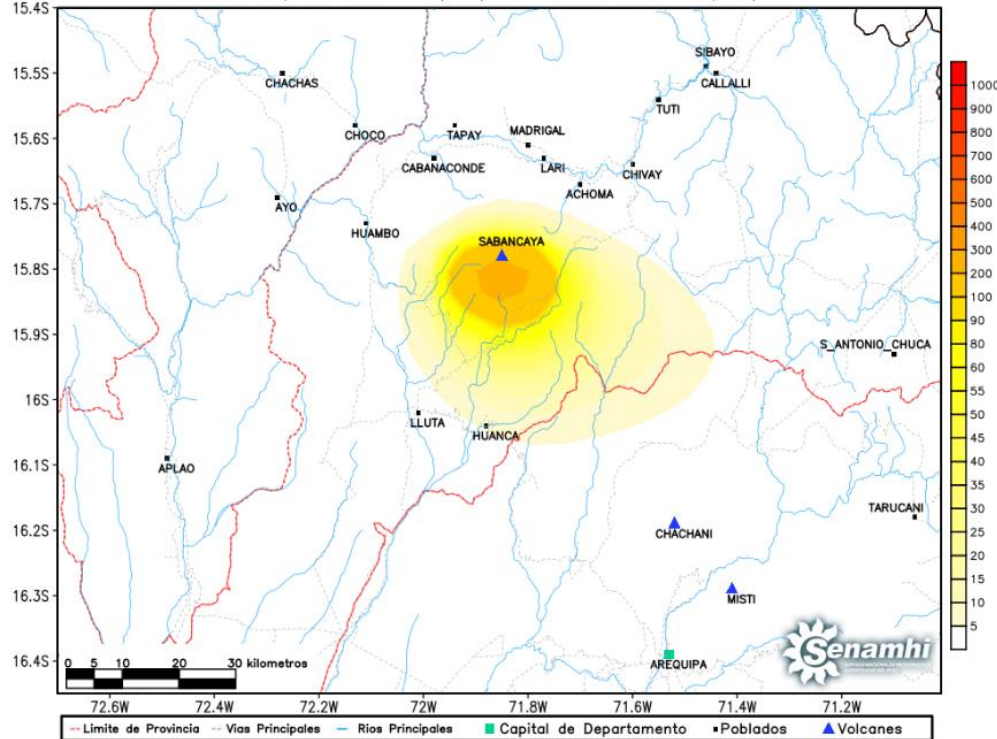
#TodosSomosGRD

f /digerd.minsa

@digerd_minsa



SUBDIRECCION DE MODELAMIENTO NUMERICO DE LA ATMOSFERA
VOLCAN SABANCAYA (IEV=2) - MASA EN LA COLUMNA DE CENIZA (Tn/km²) - MODELO FALL3D/WRF22
Inicio de la Erupcion: 06:00 - 11/JUL/2019 Valido: 10:00 - 11/JUL/2019



La altura de la columna eruptiva es de 2000 metros sobre la cima del volcan

<https://www.senamhi.gob.pe/site/volcan/?p=Sabancaya>

Fuente: OVI - INGEMMET

ACTIVIDADES – GERESA AREQUIPA:

- Monitoreo diario de la declaratoria de Alerta Amarilla, “Activación del Volcán Sabancaya”, en las Microrredes de Chivay, Callalli, Cabanaconde, Caylloma y Ciudad de Dios, recogiendo información de todos los establecimientos de salud de la zona de riesgo, para el seguimiento de las disposiciones complementarias de la Alerta.
- La Red de Salud Arequipa Caylloma informa lo siguiente:
 - Daños a la salud:

ESTABLECIMIENTO DE SALUD	IRAS		EDAS		CONJUNTIVITIS		DERMATITIS	
	< 5 a.	> 5a.	< 5 a.	> 5a.	< 5 a.	> 5a.	< 5 a.	> 5a.
Total	23	67	0	3	2	1	0	1

- Presencia de ceniza en regular cantidad (+, ++) en las localidades de Achoma, Ichupampa, Madrigal, Lari, Coporaque, Yanque, Cabanaconde, Pinchollo, Huambo, Maca, Choco, Lluta y Tapay.
- Los establecimientos de salud cuentan con un stock de mascarillas y lentes.

RECOMENDACIONES

- Informarse permanentemente
- No acercarse a un radio menos a 12 km del cráter.
- En Caso de caída de ceniza cubrirse la nariz y la boca.
- Limpiarse los ojos y refrescarse la garganta con abundante agua.
- Mantener cerradas las puertas y ventanas de las viviendas.



PERÚ

Ministerio de Salud



#TodosSomosGRD

[/digerd.minsa](#) [@digerd_minsa](#)

REPORTES REGIONALES

COE

Salud =

***EMED SALUD
ANCASH***



PERÚ

Ministerio de Salud

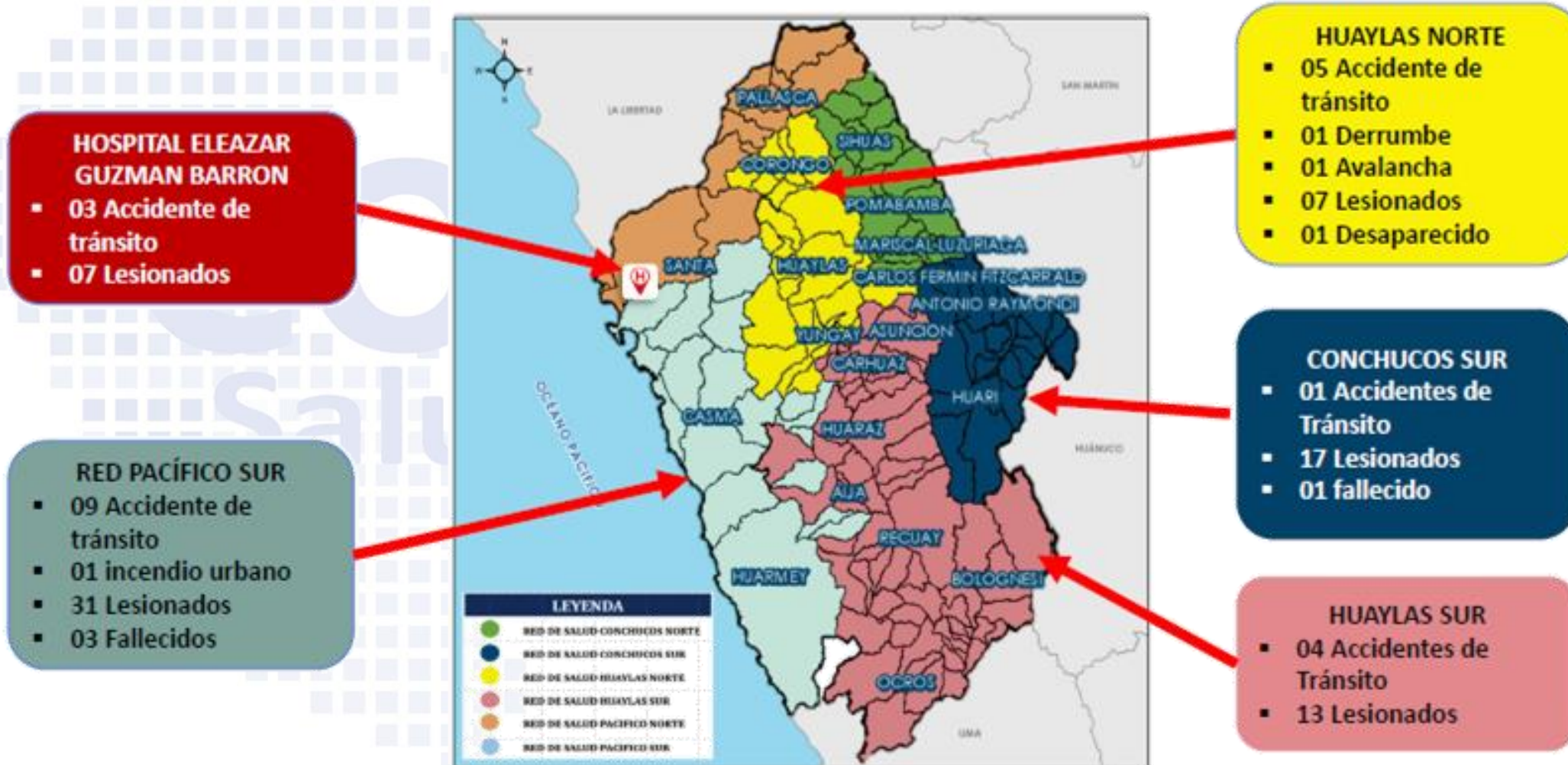


#TodosSomosGRD

f/digerd.minsa

@digerd_minsa

TOTAL DE EVENTO DEL 27 JUNIO AL 09 DE JULIO - 2019





PERÚ

Ministerio de Salud



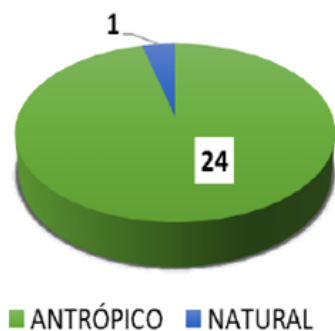
#TodosSomosGRD

f/digerd.minsa

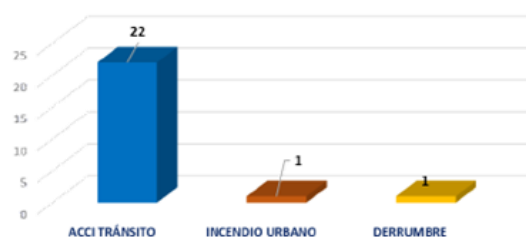
@digerd_minsa

RESUMEN DE EVENTOS POR REDES DE SALUD Y DAÑOS OCASIONADOS DEL 27 DE JUNIO AL 09 DE JULIO - 2019

EVENTOS SEGÚN SU CAUSA



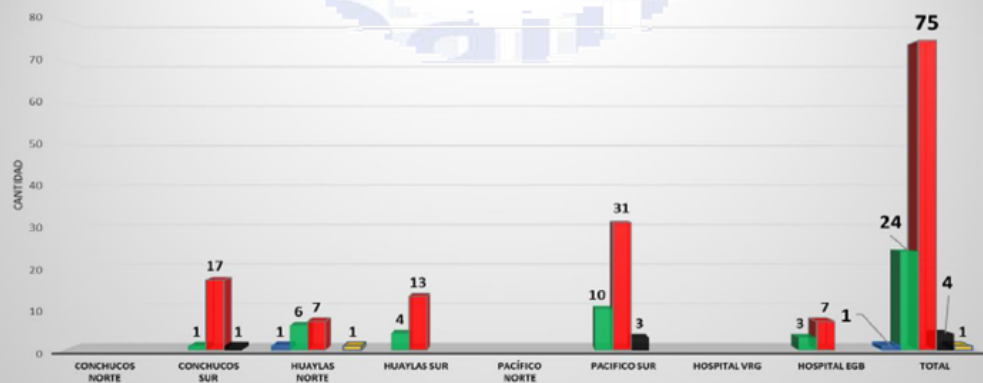
EVENTOS ANTRÓPICOS



EVENTOS NATURALES

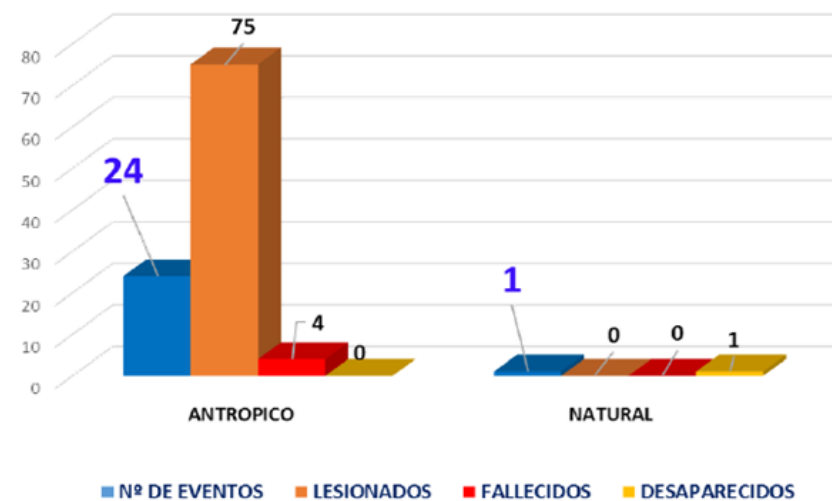


EVENTOS POR REDES DE SALUD



	CONCHUCOS NORTE	CONCHUCOS SUR	HUAYLAS NORTE	HUAYLAS SUR	PACÍFICO NORTE	PACIFICO SUR	HOSPITAL VRG	HOSPITAL EGB	TOTAL
EVENTO NATURAL	0	0	1	0	0	0	0	0	1
EVENTO ANTRÓPICO	0	1	6	4	0	10	0	3	24
LESIONADOS	0	17	7	13	0	31	0	7	75
FALLECIDOS	0	1	0	0	0	3	0	0	4
DESAPARECIDOS	0	0	1	0	0	0	0	0	1

TOTAL DE EVENTOS Y DAÑOS



CONSOLIDADO SIREED

REGIONAL



INDICADOR:

ICA (100%)

CALIDAD:

TACNA

CANTIDAD:

PUNO

CONSOLIDADO SIREED

LIMA
METROPOLITANA



INDICADOR:

DIRIS LIMA NORTE (66%)

DIRIS LIMA ESTE (66%)

CALIDAD:

DIRIS LIMA ESTE

CANTIDAD:

DIRIS LIMA NORTE

DIRIS LIMA ESTE



PERÚ

Ministerio de Salud

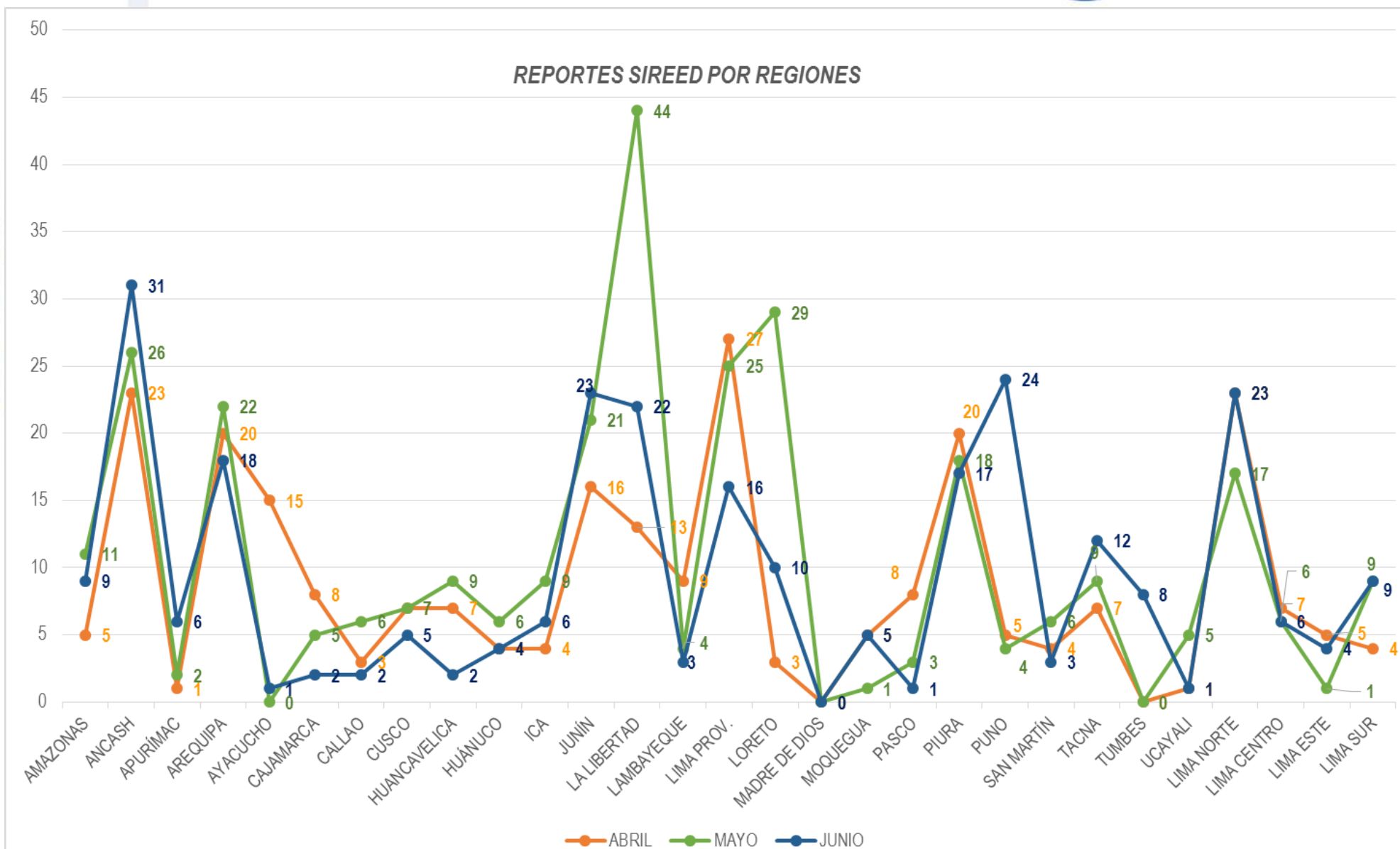


#TodosSomosGRD

/digerd.minsa

@digerd_minsa

REPORTES SIREED POR REGIONES





PERÚ

Ministerio de Salud

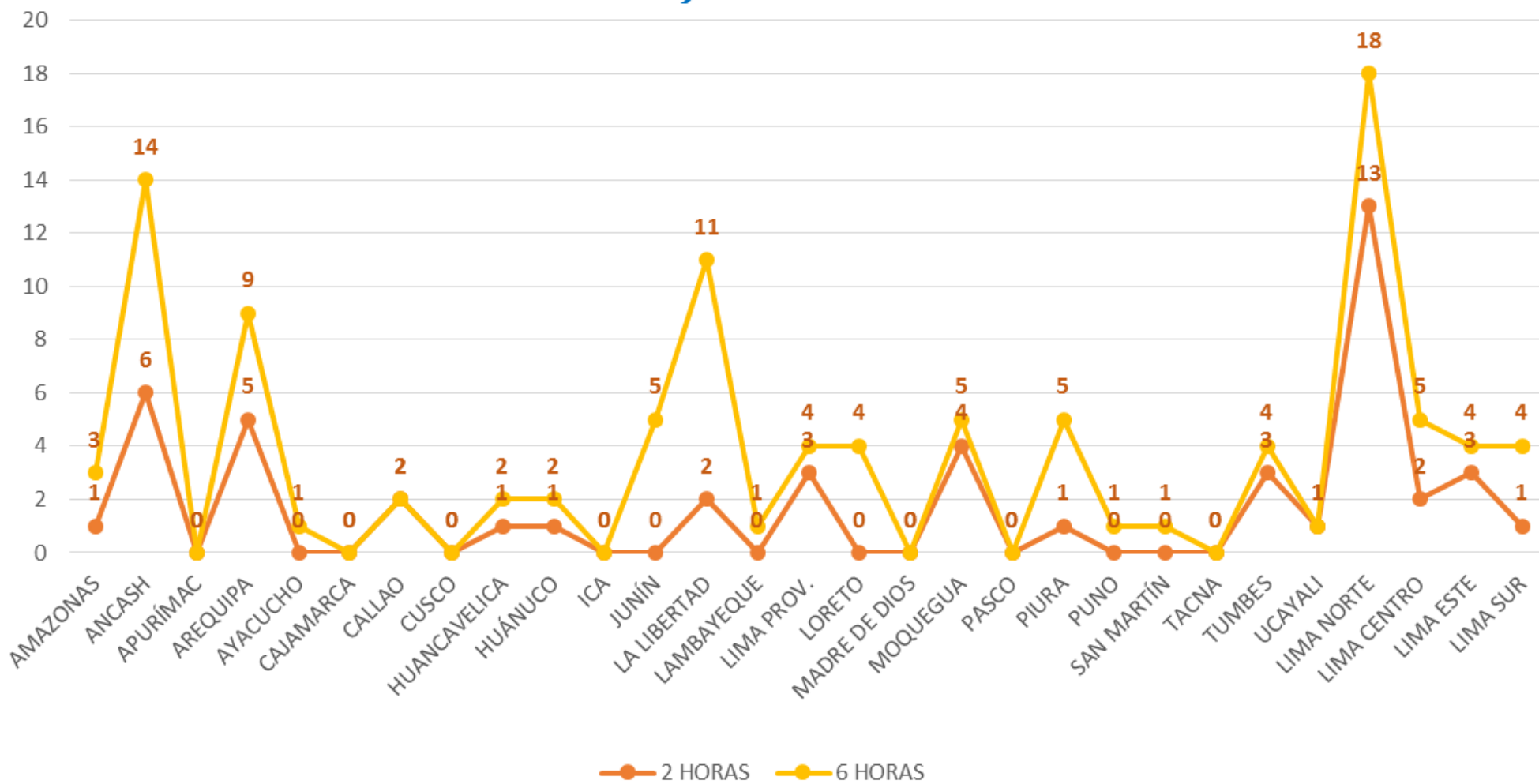


#TodosSomosGRD

[/digerd.minsa](https://www.facebook.com/digerd.minsa)

[@digerd_minsa](https://twitter.com/digerd_minsa)

Oportunidad de Reporte JUNIO





PERÚ

Ministerio de Salud



Centro de Operaciones de Emergencia



(+511) 611-9930 (Central Digerd)
(+511) 611-9933 (Directo)



(+51) 946285617



coesalud@minsa.gob.pe



Frec. Rad. HF USB 11055
Frec. Rad. HF USB 7165 (convenio MTC)
Gama VHF (OCCA-99)
[canal 1 y canal 2]
Radio Tetra 605 - 679



Dirección General de Gestión del Riesgo de
Desastres y Defensa Nacional en Salud



/digerd.minsa



@digerd_minsa



digerd.minsa.gob.pe