

UEGPS NOTICIAS

www.uegps.gob.pe

Viernes 31 de marzo 2023 | Unidad Ejecutora Gestión de Proyectos Sectoriales

BOLETÍN INSTITUCIONAL
TERCERA EDICIÓN



PERÚ

Ministerio
de Desarrollo Agrario
y Riego



BICENTENARIO
DEL PERÚ
2021 - 2024



CAJAMARCA

Coordinador General del PTRT3, Christian Iturri Montesinos y el Coordinador del Componente 3, Arturo Martínez Yupanqui, asistieron a oficinas descentralizadas del GORE Cajamarca para verificar la situación del acondicionamiento de los Grupos de Trabajos Supervisados, así como el mobiliario y equipos de cómputo.





LIMA

Director Ejecutivo de la UEGPS, Fernando Neyra Palomino, se reunió con gestores técnicos y legales para conocer el estado situacional del avance de la meta física y financiera de las regiones donde interviene el PTRT3.



Comunidad Nativa Selva Alegre de la región Loreto, recibió su título comunal gracias al trabajo conjunto de la UEGPS del MIDAGRI, el Gobierno Regional de Loreto y la SUNARP.



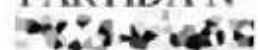
ANOTACION DE INSCRIPCION

ZONA REGISTRAL N° III - SEDE MOYOBAMBA
OFICINA REGISTRAL YURIMAGUAS

TITULO N° : 2023-
Fecha de Presentación : 14/02/2023

Se deja constancia que se ha registrado lo siguiente:

ACTO
RURAL - INMATRICULACION O
PRIMERA DE DOMINIO

PARTIDA N°


ASIENTO
G0001


Se informa que han sido incorporados al Indice de Propietarios la(s) siguiente(s) persona(s):

Partida N°  COMUNIDAD NATIVA SELVA ALEGRE

Derechos pagados : S/ 96.00 soles, derechos cobrados : S/ 96.00 soles y Derechos por devolver : S/ 0.00 soles.

Recibo(s) Número(s) 00002400-117. YURIMAGUAS, 06 de Marzo de 2023.


Abog. Nestor Luis Siquielles Piro
Registrador Público
Zona Registral N° III - Sede Moyobamba



INICIO DE ACTIVIDADES - 2023 PROYECTO DE TITULACIÓN DE TIERRAS 3era ETAPA - PTRT3

ATALAYA

UCAYALI

Se llevó a cabo el lanzamiento del PTRT3 en la región Ucayali que tiene como objetivo la formalización y titulación de 363 predios rurales individuales, así como también tres comunidades nativas. En el evento participó el Director Ejecutivo de la UEGPS con equipo del PTRT3, la vicegobernadora de Ucayali, el Director Regional de Agricultura y el jefe de la SUNARP.

VISITA TÉCNICA

EN UCAYALI




Director Ejecutivo de la UEGPS, Fernando Neyra Palomino, visitó las instalaciones del PTRT3 y Disafilpa en la región Ucayali.



LORETO

En Loreto, la Comunidad Nativa Bello Horizonte - Río Huallaga de Alto Amazonas, obtuvo su título de propiedad comunal gracias al trabajo conjunto de la UEGPS del MIDAGRI, el Gobierno Regional de Loreto y la SUNARP.

 sunarp Superintendencia Nacional de los Registros Públicos	ZONA REGISTRAL N° III - SEDE MOYOBAMBA OFICINA REGISTRAL YURIMAGUAS N° Partida: 271-4-6-217
	INSCRIPCION DE SECCION ESPECIAL DE PREDIOS RURALES CN9584804.890/CE694814.574 UBIC.RUR. SECTOR RIO HUALLAGA/COMUNIDAD NATIVA BELLO HORIZONTE-RIO HUALLAGA AREA Ha. 271 HA 6,217 M2 SECTOR RIO HUALLAGA SANTA CRUZ

REGISTRO DE PROPIEDAD INMUEBLE

RUBRO: PARTIDA DE INDEPENDIZACION (1ERA. DOMINIO)

G00001

A00001. - ANTECEDENTE DOMINIAL.

Primera de dominio.

B00001. - DESCRIPCIÓN DEL PREDIO.

Predio rustico ubicado en sector del río Huallaga del distrito de Santa Cruz, provincia de Alto Amazonas, región Loreto.



LIMA

Director Ejecutivo de la UEGPS, sostuvo reunión técnica con el Superintendente de la SUNARP, con el fin de coordinar trabajo articulado entre ambas entidades y lograr las metas del PTRT3 para este 2023 a favor de los productores agrarios y comunidades nativas y campesinas



Director Ejecutivo de la UEGPS, Fernando Neyra Palomino, recibió en las instalaciones de la UEGPS al gerente de la Gerencia Regional de Agricultura Cusco.



En la reunión se detalló continuar el trabajo coordinado para lograr el cumplimiento de la meta de formalización rural en la región .

En este encuentro también participó el equipo técnico y legal del PTRT3.





SAN MARTÍN

Coordinador General y Coordinador del Componente 3 del PTRT3, Christian Iturri y Arturo Martínez, respectivamente; viajaron a la región San Martín para reunirse con el director regional de Agricultura, Roaldo López, con el fin de conocer la situación del acondicionamiento, mobiliario y equipos de cómputo otorgados a la oficina del proyecto en la región.



AMAZONAS

En Chachapoyas, se llevó a cabo el Lanzamiento del PVRT3 que contó con la presencia del Director Regional de Agricultura, la Coordinadora del Componente 1, el técnico del PVRT3, Director de Saneamiento Físico Legal de la Propiedad Agraria y Gerente de Desarrollo Económico del GORE Amazonas.



SAN MARTÍN

Luego de cinco años, el Gobierno Regional de San Martín, mediante la Dirección Regional de Agricultura San Martín, con el apoyo del PTRT3 de la UEGPS del MIDAGRI inscribió a la comunidad nativa Kichwa Dos de Mayo de la región San Martín en la SUNARP.




ANOTACION DE INSCRIPCION

ZONA REGISTRAL N° III - SEDE MOYOBAMBA
OFICINA REGISTRAL JUANJUI

TITULO N° : 2023-
Fecha de Presentación : 06/03/2023

Se deja constancia que se ha registrado lo siguiente:

ACTO
RURAL - INMATRICULACION O
PRIMERA DE DOMINIO DE
TERRITORIO DE COMUNIDAD
NATIVA



PARTIDA N°


ASIENTO


Se informa que han sido incorporados al Índice de Propietarios la(s) siguiente(s) persona(s):

Partida N°  COMUNIDAD NATIVA KICHWA DOS DE MAYO

Derechos pagados : S/ 96.00 soles, derechos cobrados : S/ 96.00 soles y Derechos por devolver : S/ 0.00 soles.

Recibo(s) Número(s)   JUANJUI, 14 de Marzo de 2023.



LORETO

El Coordinador General del PTRT3, Christian Iturri, acompañado del coordinador del Componente 3 del PTRT3, Arturo Martínez, visitaron la Gerencia Regional de Desarrollo Agrario y Riego de la región Loreto, con el fin de conocer la situación actual de las instalaciones asignadas al proyecto; así como del mobiliario y equipos de cómputo de dicha oficina descentralizada.





Director Ejecutivo de la UEGPS, Fernando Neyra, se reunió con el Director Ejecutivo de Serfor, Luis Alberto Gonzáles-Zúñiga, con el objetivo de trabajar de manera coordinada acciones a fin de avanzar y culminar los procesos de titulación de las comunidades nativas en las regiones amazónicas que actualmente se encuentran superpuestos a los Bosques de Producción Permanente (BPP).



LIMA

Esta reunión, fortalece el trabajo articulado entre ambas instituciones con la finalidad de lograr la titulación de las comunidades nativas que han sido priorizadas por los gobiernos regionales.



CAPACITACIÓN

Equipo de Supervisores del PTRT3 fue capacitado por la DIGESPACR para el manejo del GPS diferencial submétrico y geodésico, conocer las características de la toma de puntos y post procesamiento, así como estacionarlo en el trípode. Este método servirá para que capaciten a los GTS que se encuentran en regiones donde interviene el PTRT3.





Comunidad Nativa Casa Grande



Comunidad Nativa Puerto Díaz

LORETO

Con años de esfuerzo, la Comunidad Nativa Casa Grande y Puerto Díaz de la región Loreto, lograron la inscripción de su Título de Propiedad este 2023. La comunidad podrá acceder a créditos agrarios y programas de desarrollo productivo y social promovidos por el Estado.



CAPACITACIÓN TÉCNICO – LEGAL A GTS – PTRT3

- Procedimiento de inscripción de Predios Rurales en los Registros Públicos
- Procedimiento de inscripción de Comunidades Campesinas y Nativas en los Registros Públicos

24/03/2023

Unidad Ejecutora Gestión de Proyectos Sectoriales

sunarp



9:24 | Capacitación PTRT3-GTS



Se dio inicio a los diez días de capacitación virtual donde participarán profesionales de diferentes instituciones para fortalecer conocimientos a los GTS que se encuentran en las diez regiones donde interviene el PTRT3. Esta primera fecha de capacitación, estuvo a cargo de la SUNARP.

Danny Diaz ha abandonado la reunión

46 más

Tú



UCAYALI

Director Ejecutivo de la UEGPS, asistió a la mesa de trabajo análisis y evaluación del estado situacional saneamiento físico y legal de instituciones educativas y postas médicas. La UEGPS, a través del PTRT3 del MIDAGRI, proporcionará expedientes de diagnóstico de comunidades nativas.



UCAYALI

Equipo de la UEGPS y DIGESPACR, asistieron a reunión técnica en las oficinas del PTRT3 en la región Ucayali, donde coordinaron temas de sanamiento físico y legal.



Alan Kevin Davila Meza ha abandonado la reunión

oscar paucar llaja

Grid of participant avatars including: UEGPS 2 MIDAGRI, Fernando Guerrero, Edward Acevedo, Jaime Aquino, carlos mendoza, wuilcer chavez ve..., Miguel Aquije, Luis capacoila ha..., Elver Chahua, marleny chiclla, yen cope, JAENPABEL HUA..., Clinton Torres, Juan Martinez, WALTER HOMER..., 137 más, TÚ



Grid of participant video feeds including: Jaime Aquino, Elena Barrientos, Luis capacoila hanco, José Mamani Cruz, YUDY QUISPE HUISA, Emeric Gregorio Qu..., Franklin Rios Lopez, Ethel-LU, Ruth Isabel Choqqu..., Tony Arévalo, Alexis Augusto Urbi..., GERARDO JUAN AR..., Jhessica Guerrero, Percy R. Alvarado Sa..., Miguel Aquije, MARCO ANTONIO S..., Noelly Lopez, Norma Diaz Mo, JAVIER VASQUEZ, Milton Torres, Luzmila Centurion, Orlando Tito, Juan Villanueva, Edward Acevedó La..., gabriel vera achaica, George Gallardo, Nelson Izquierdo Up..., Krizia Barrera Pinedo, Juan flores medina, Diana Amasifuen TÚ, Henry Zelada ha abandonado la reunión, LUIS QUISPE P..., Clóber Mamani Cutipa, Lindy Vargas Sanchez, ORLANDO SAAVEDRA, RUBEN NUÑEZ CORONADO, thiago castilla, 106 más, TÚ

Continuando con la semana de capacitación a los GTS de las diez regiones donde interviene el PTRT3, el Instituto Geográfico Nacional fue la segunda institución en participar en la reunión virtual, presentando el tema: PS: Teoría, uso y manejo. Topografía: Base, uso de herramientas. Linderación predial mediante GPS. Procedimiento de la descarga y Post-procesamiento de Equipo GPS, así como también, Recomendación para el trabajo de campo y cuidado personal (Supervivencia)

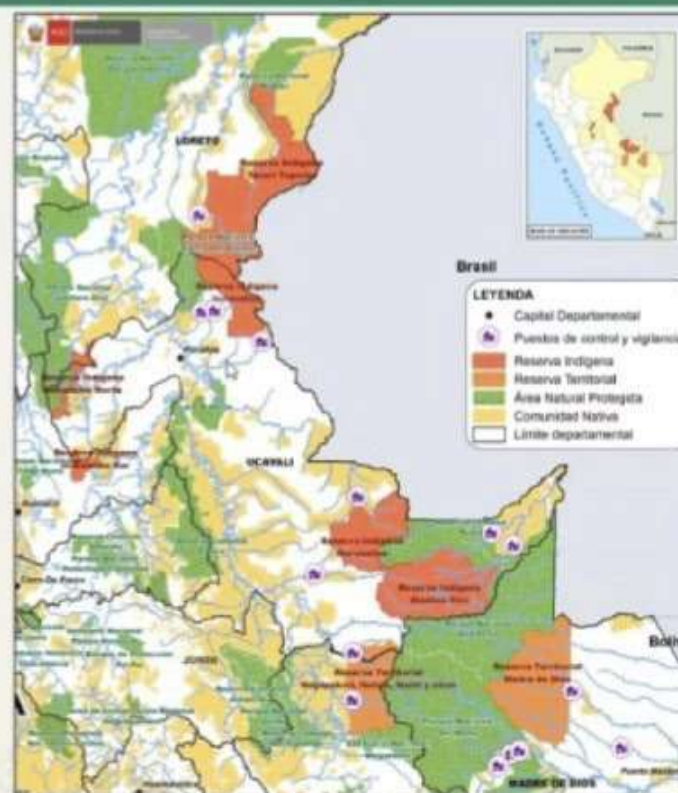
5.2.1. Control y vigilancia

Sistema de monitoreo, control y alerta temprana

Agentes de protección

Puestos de control y vigilancia

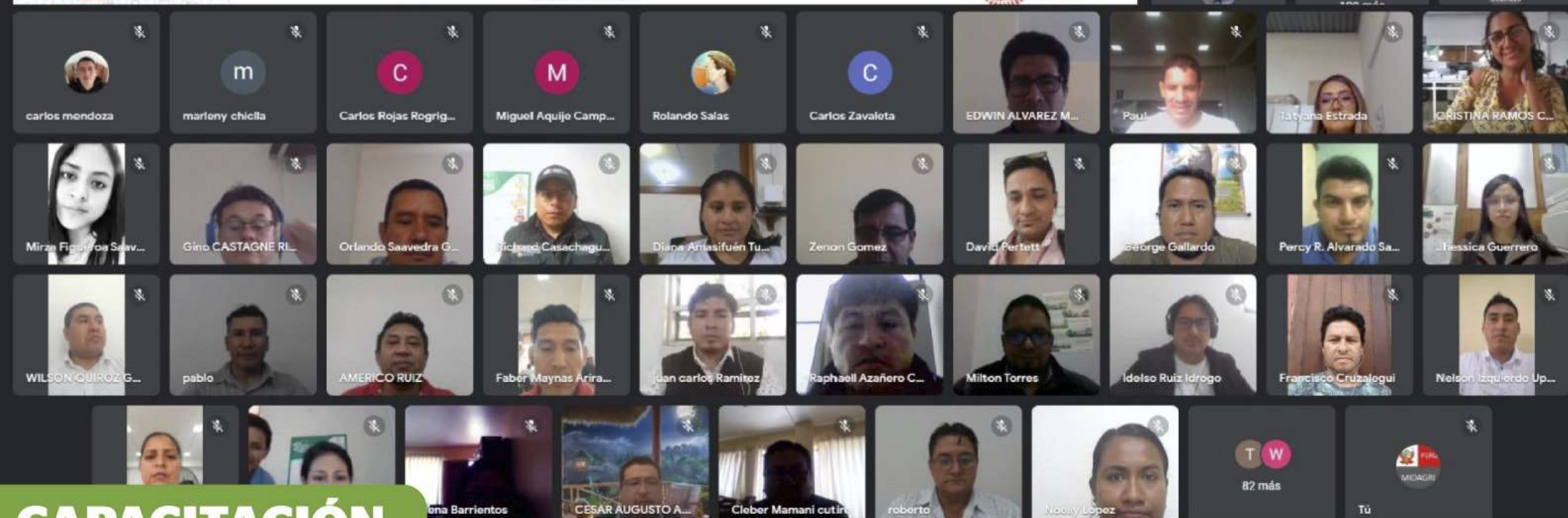
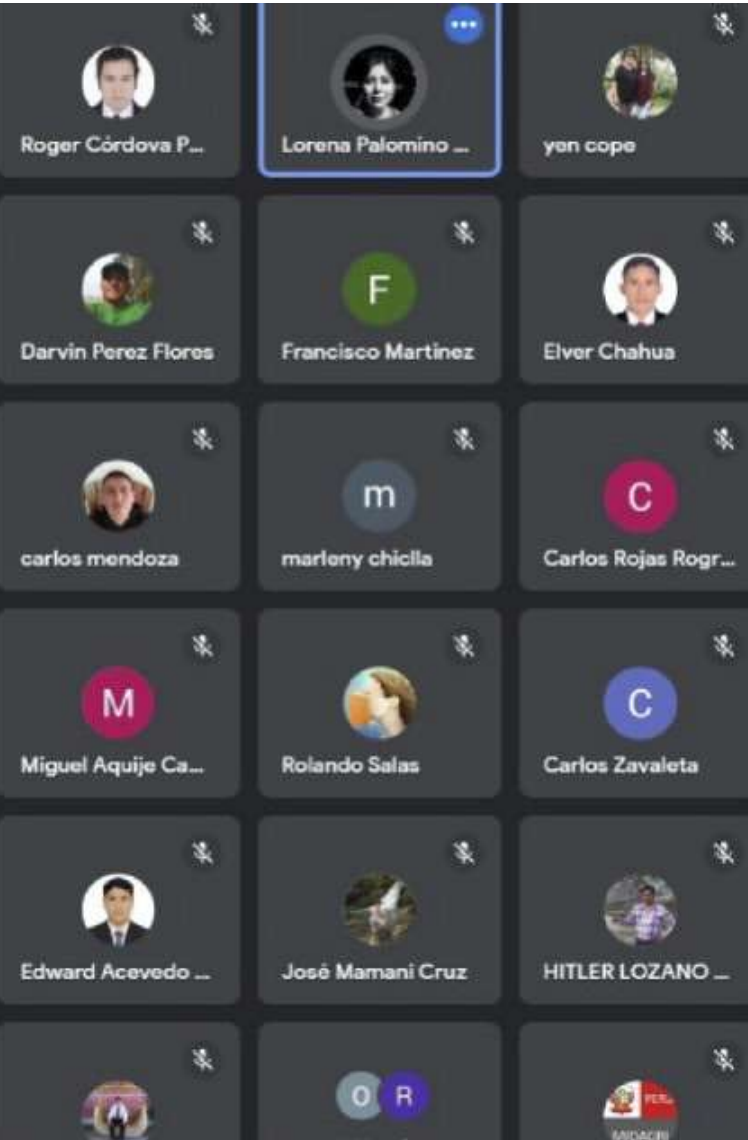
La protección del territorio se da en coordinación con las organizaciones indígenas a nivel regional



PERU Ministerio de Cultura

Gobierno del Perú

BICENTENARIO DEL PERÚ 2021 - 2024



CAPACITACIÓN

El Ministerio de Cultura fue la siguiente institución en participar en la semana de instensas capacitaciones a los Grupos de Trabajos Supervisados. La especialista, brindó detalles sobre el reconocimiento de vestigios arqueológicos y protocolos para intervención a zonas cercanas a pueblos indígenas en aislamiento y en contacto inicial.

Los Grupos de Trabajos Supervisados del PTRT3 asistieron al cuarto día de capacitación que contó con la ponencia de especialistas de la Autoridad Nacional del Agua (ANA).

Grabación | Jean Céspedes está presentando

Gobierno del Perú | Siempre con el pueblo

Metodología de proyectos en SIG

Órganos desconcentrados (AAA y ALA)

Módulos de carga de información en base de datos ORACLE y SQL Server

Base de datos gráficos (vectorial y raster)

Consulta/script

ArcGIS Server

WMS
WFS
WCS

Fajas marginales
Puntos críticos
DUA
Vertimientos
ICARIS

franz chura cruz ha abandonado la reunión

Grabación

Luzmila Centurion | Jean Céspedes | Iris Villafani | justo arteaga | jhonatan rildo mi... | RUTH | Luis capacoila ha... | sugey rojas | Carlos Rojas Rog...

Elver Chahua | JAENPABEL HUA... | Cesia Noemi Nau... | Erica Laupa | HITLER LOZANO ... | marleny chiclla | CESAR AUGUST... | Rolando Salas | yen cope

carlos mendoza | David Pertett | Diana Amasifuen... | Gonzalo Vargas | Jose americo Tor... | Maria Isabel Orti... | Luis Alcántara M... | miguel palma am... | UEGPS 2 MIDAGRI

Fernando Guerre... | EDWIN ALVAREZ ... | Luis Chamorro | Jose victorino ac... | Percy R. Alvarad... | AMERICO RUIZ | Edward Acevedo... | Francisco Cruzal... | JAVIER FOREVER

kelly carmin card... | MARCO ANTONI... | Tatiana Estrada | melesio mamani ... | Pablo Paima Chu... | Carmen Guimet | Roger Córdova P... | Elena Barrientos | David Peralta

Erica Laupa ha abandonado la reunión

edward esteban paz arista | Milton Torres | 100 más | Tú



Coordinador General del PTRT3, hizo la entrega de laptops a la DIGESPACR para mejorar la capacidad institucional del ente rector en materia de saneamiento físico legal de la propiedad agraria.



10:00 | Capacitación PRRS-071

SERFOR

GEOPORTAL DE LA INFRAESTRUCTURA DE DATOS ESPACIALES DEL SERFOR

GEOSERFOR

Control del organizador

Continuamos con la capacitación técnico-legal sobre formalización rural, dirigida a los Grupos de Trabajos Supervisados (GTS), especialistas de Serfor Perú, estuvieron a cargo de las ponencias en esta quinta jornada con su tema: "Procedimiento de Redimensionamiento de Bisques de Producción Permanente/ Concesiones Forestales" y "Plataforma GeoSerfor".

UEGGPS

Comunicaciones e imagen institucional

UEGGPS



PERÚ

Ministerio
de Desarrollo Agrario
y Riego



BICENTENARIO
DEL PERÚ
2021 - 2024