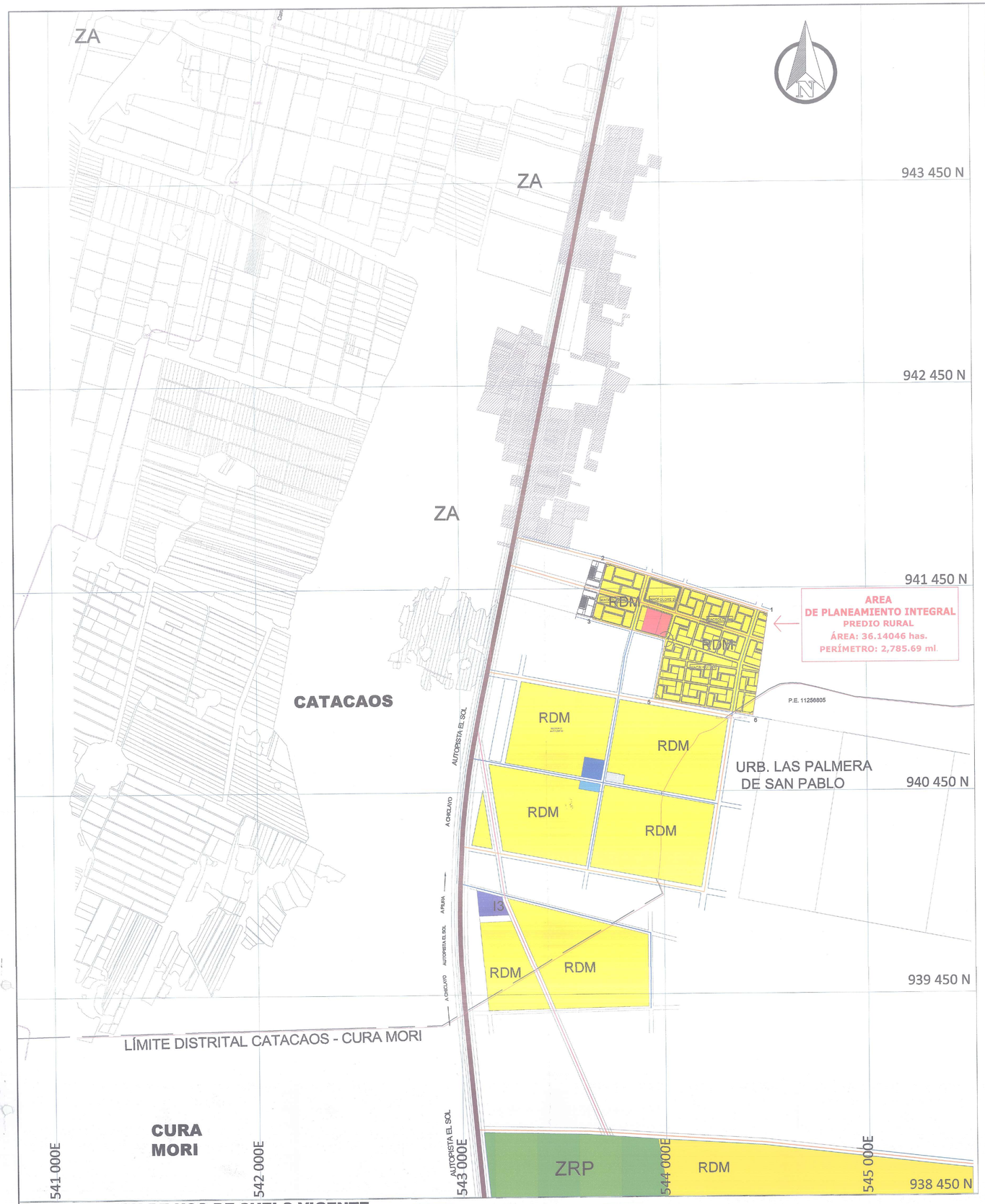

ZONIFICACION DE USO DE SUELO VIGENTE
ESC. 1/10 000

ÁREA DE PLANEAMIENTO INTEGRAL

SECTOR SAN PABLO, ÁREA EN PROCESO DE CONSOLIDACIÓN

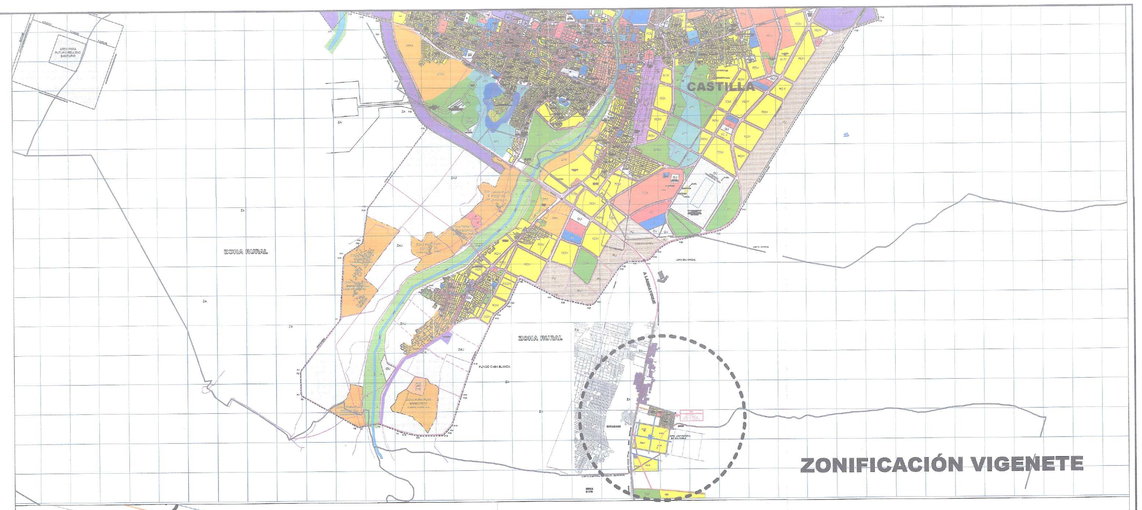

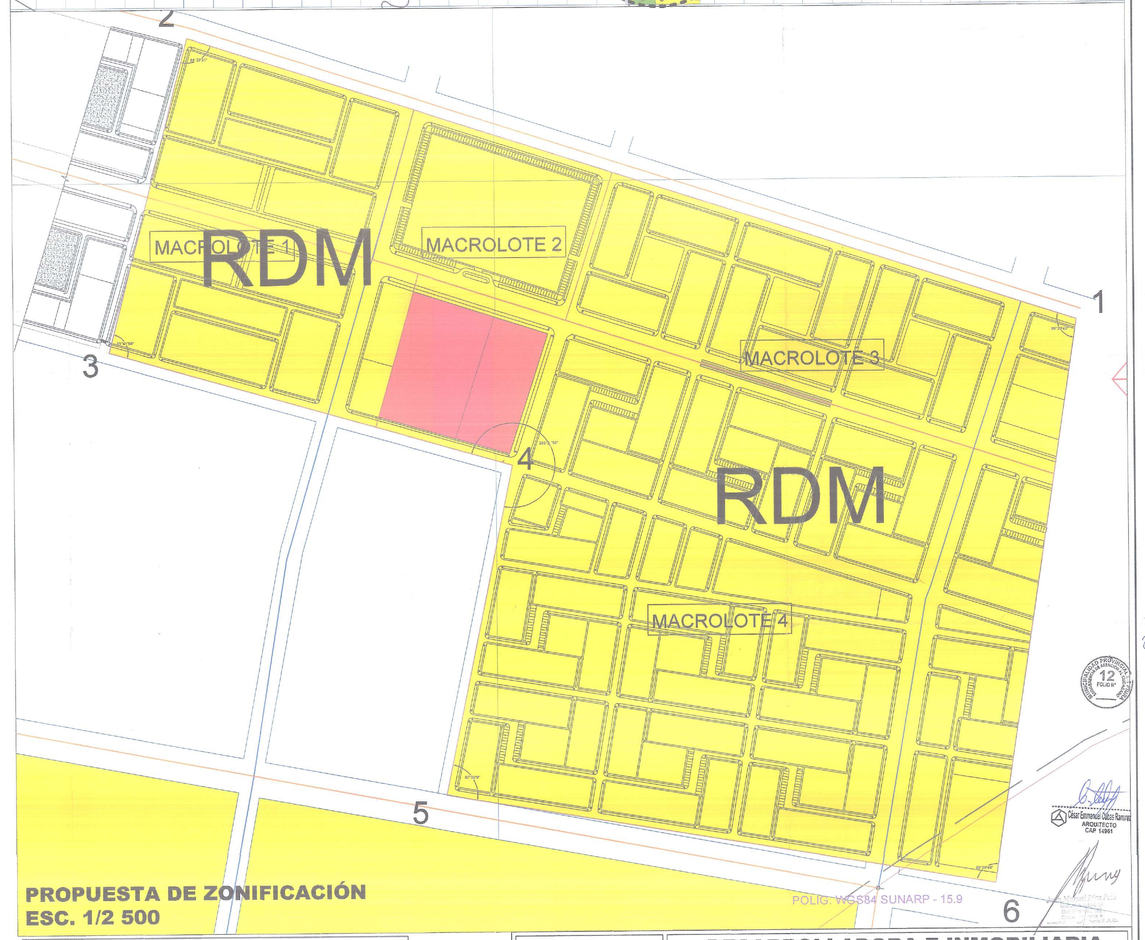

PROPUESTA DE ZONIFICACIÓN
ESC. 1/2 500

LEYENDA DE ZONIFICACIÓN

TEXTURA	CÓDIGO	DESCRIPCIÓN
		ZONAS RESIDENCIALES
	RDM	RESIDENCIAL DENSIDAD MEDIA
	E1	EDUCACIÓN BÁSICA
	H2	SALUD
	OU	VIVIENDA TALLER
	I-3	INDUSTRIA
	ZRP	ZONA DE RECREACIÓN PÚBLICA
	ZA	ÁREA RURAL

Del Norte INMOBILIARIA

DESARROLLADORA E INMOBILIARIA DEL NORTE S.A.C.

PROYECTO: PLANEAMIENTO INTEGRAL-PI,DE TERRENO RUSTICO NO COMPRENDIDO EN EL PLAN DE DESARROLLO URBANO-PIURA AL 2032,CON FINES DE SU INTEGRACION AL AREA URBANA

REVISION:

PLANO: ZONIFICACIÓN DE USO DE SUELO VIGENTE

RESPONSABLE: DR. ARQ.CÉSAR EMMANUEL CUBAS RAMIREZ

ESCALA: INDICADA

FECHA: JUNIO 2023

DATOS: WGS84-ZONA 17 SUR

UBICACION: DPTO: PIURA PROV: PIURA DIST: CATACAOS

LAMINA: **US-05**

12 FOLIOS

CÉSAR EMMANUEL CUBAS RAMÍREZ ARQUITECTO CAP 10991