


Amazonas

Guía práctica para el viajero

 Vista aérea de Kuélap © Daniel Silua / PROMPERÚ



Amazonas



Ubicación

Sierra, ceja de selva y selva norte



Capital

Chachapoyas (2335 msnm)



Altitud

Mín.: **230** msnm (Santa María de Nieva)

Máx.: **3450** msnm (Chuquibamba)



Clima

Temperatura

Máx.: **23** °C

Mín.: **11** °C



Dic-Mar



Mar-Jun



Jun-Set



Set-Dic

¿Cómo llegar?



Vía terrestre

Tarapoto-Chachapoyas: 353 km (8 h)

Lima-Chiclayo-Chachapoyas: 1219 km (22 h)

Trujillo-Chiclayo-Chachapoyas: 653 km (13 h)

Chiclayo-Chachapoyas: 449 km (10 h)

Cajamarca-Chachapoyas: 336 km (10 h)

Jaén-Chachapoyas: 183 km (4 h)



Vía aérea

Lima-Chachapoyas: 1 h 45 min



Amazonas

- Capital de departamento
- Capital de provincia
- Capital de distrito
- Atractivo turístico
- Límite internacional
- Límite provincial
- ==== Vía principal
- ==== Carretera asfaltada
- ==== Carretera afirmada
- ✈ Aeropuerto
- Área natural protegida



Colibrí oreja violeta de vientre azul. © Heinz Plenge

Aprobado por RD 0277/RE del 28 de setiembre de 2016. Los límites señalados no prejuzgan sobre los límites internacionales.





© Ciudad fortificada de Kuélap © Luis Gamero / PROMPERÚ




A 3000 msnm, en medio de una accidentada geografía se levanta Kuélap, imponente edificación chachapoya protegida por una muralla de 20 metros.

Distancias


En transporte particular desde la ciudad de Chachapoyas hasta las ciudades de:

DESTINO	DISTANCIA	TIEMPO
Lámud (provincia de Luya)	29 km	1 h
San Nicolás (provincia de Rodríguez de Mendoza)	84 km	2 h
Bagua Grande (provincia de Utcubamba)	92 km	2 h 30 min
Jumbilla (provincia de Bongará)	107 km	3 h
Bagua (provincia de Bagua)	162 km	3 h
Santa María de Nieva (provincia de Condorcanqui)	570 km	9 h



 Pitajaya © Yayo López / PROMPERÚ

Recorridos

 **5 días** (estadía mínima recomendada)

1 día Chachapoyas y Huancas

1 día Zona arqueológica monumental Kuélap

1 día Catarata Gocta

1 día Museo Leymebamba y mausoleos de Revash

1 día Sarcófagos de Karajía y caverna de Quiocta

3 días Laguna de los Cóndores



Agenda

Feb-mar	Carnaval Chachapoyas
1-7 de jun	Semana turística y <i>Raymi Llaqta</i> de los chachapoyas
1-15 de ago	Fiesta patronal de la Virgen Asunta
1-14 de set	Fiesta patronal del Señor de Gualamita
7-12 de set	Fiesta patronal de San Nicolás de Tolentino y de la Virgen de la Natividad



¿Qué comer?

La cocina de la región se nutre de tradiciones andinas y selváticas. Destacan el imperdible cuy serrano en guiso de maní tostado, el juane de yuca, la cecina, los tamales y las humitas; y bebidas como el guarapo y el licor de leche (aguardiente y suero de leche). La región produce café, cacao, frutas exóticas como la pitajaya y raíces milenarias como la arracacha.



¿Qué comprar?

Ponchos, chalecos y mantas elaborados por las mujeres de la zona mediante la tradicional técnica del telar de cintura o *illahua*. Estas finas piezas reproducen la iconografía de los chachapoyas. También se pueden comprar muebles y artesanías en general fabricados con raíces y troncos de árboles. Los artistas plasman en la cerámica la belleza de su flora y fauna con vivos colores.



¿Qué conocer?

Provincia de Chachapoyas

Plaza mayor de Chachapoyas

El centro de la ciudad sigue el trazo de damero característico de las ciudades coloniales. Su plaza mayor, rodeada de casonas coloniales con balcones tallados en madera, cuenta con una pileta de bronce que data de mediados del s. XIX.

Basílica Catedral San Juan Bautista

Los diversos estilos presentes en su fachada representan aquella que se derrumbó con el sismo de 1971. Entre las piezas de arte que alberga destacan las de la escuela quiteña.

Sala de exhibición Gilberto Tenorio Ruiz

Jr. Ayacucho 904, plaza Mayor. Horario: L-V, 8:00-13:00 y 15:00-17:45

En sus cuatro salas se exhiben bienes de la cultura Chachapoyas que, en su mayoría, corresponden a donaciones de pobladores locales. En la primera sala, se aprecia la ubicación, flora y fauna de la región; en la segunda, cerámica estilo chachapoyas, con influencia cajamarca e inca, textiles y objetos orgánicos; en la tercera, bienes culturales líticos; y en la cuarta, momias.

Casa de Toribio Rodríguez de Mendoza

Intersección de jirones Ayacucho y Ortiz Arrieta. Horario: L-V 9:00-13:00

El 17 de abril de 1750 nació aquí Toribio Rodríguez de Mendoza, prócer de la Independencia del Perú. Actualmente, su arquitectura colonial y republicana es sede del Obispado de Chachapoyas. Las áreas que destacan son el zaguán, el patio principal, la sala de obispos y la sala de recibo.

Casa de las Dos Rosas

Cruce de los jirones Amazonas y La Merced. Horario: L-S, 9:00-12:00 y 14:30-18:00. Ingreso con boleto

Construida en el siglo XVIII, tiene características arquitectónicas coloniales y republicanas. Entre sus ambientes principales destacan el oratorio y la sala. Desde fines del siglo XIX es propiedad de la familia Torrejón Montesa.

Plazuela de la Independencia

Jr. Amazonas, cuadra 3

Conmemora la batalla de Higos Urco, victoria de los patriotas comandados por el coronel José Matos.

Pozo de Yana Yacu

Cerro Luya Urco, a 1 km de la plaza mayor (10 min a pie)


Se cuenta que Santo Toribio de Mogrovejo aplacó la sequía que asolaba Chachapoyas haciendo brotar agua de este pozo, también conocido como fuente Cuyana. En su honor, se observa una piedra con las figuras grabadas de una mitra y un cayado. Se dice que los hombres solteros que llegan a la ciudad y beben de su agua se quedan en ella para siempre, atraídos por la belleza de sus mujeres.

Cañón del Sonche

Ir hasta Huancas (7,5 km al norte de la ciudad de Chachapoyas, 25 min en auto), luego seguir 15 min a pie. Horario: L-D, 8:00-18:00. Ingreso con boleto

Con 962 m de profundidad, es el punto ideal para disfrutar de una maravillosa vista del río Sonche y sus alrededores poblados de plantas de quina.



 Vista panorámica de la ciudad de Chachapoyas © Miguel Mejía / PROMPERÚ

Mirador de Huanca Urco

A 4 km al norte del pueblo de Huancas (10 minutos en auto) hasta el mirador de Huanca Urco. Atención: L-D 8:00-18:00 h. Ingreso con boleto.

Huanca Urco significa 'cerro sagrado' y está ubicado a 2700 msnm es un lugar pintoresco desde donde se puede observar el profundo valle del río Utcubamba, el cañón del Sonche, el cañón del Vituya, la catarata de Gocta y el sitio arqueológico Pueblo de los Muertos.

Restos arqueológicos de Yálape

A 17 km al sur de la ciudad de Chachapoyas (50 min en auto)

Construcciones circulares decoradas con altorrelieves en forma de rombos y zigzags que fueron levantadas por los chachapoyas entre los años 1100 y 1300 d. C.

Museo Leymebamba

Av. Austria s/n, Leymebamba. Horario: L-D, 10:00-16.30. Ingreso con boleto

Entre textiles, armas y cerámicas prehispánicas hallados en la zona, destacan las momias y los objetos extraídos de la laguna de los Cóndores.

Laguna de los Cóndores

Es un recorrido de 93 km al sur de la ciudad de Chachapoyas (2 h en auto) y una caminata de 8 a 12 h (también se puede ir a lomo de mula). Ingreso con boleto

En ella se descubrieron más de 200 momias y alrededor de 2000 artículos pertenecientes a las culturas Inca y Chachapoyas. Pueden encontrarse también pinturas rupestres adornando los farallones de la orilla.

Provincia de Luya

Pueblo de los Muertos

Se debe ir hasta Lamud, a 29 km al noroeste de la ciudad de Chachapoyas (1 h en auto). Desde ahí, son 11 km hasta el sector Pucatambo (30 min en auto) y 45 min a pie. Horario: L-D, 8:00-16:00. Ingreso con boleto

Recibe este nombre porque es un antiguo pueblo prehispánico del que solo quedan *chullpas* y tumbas. Las *chullpas* de piedra, paja y barro miden hasta tres metros de altura y conservan objetos como batanes y hornacinas. Se observan sarcófagos, distribuidos en grupos.

Caverna de Quiocta

A 45 km al noroeste de la ciudad de Chachapoyas (1 h 30 min en auto y 10 min a pie). Horario: L-D, 8:00-16:00. Ingreso con boleto

En esta caverna de 580 m de profundidad se han hallado cráneos y huesos humanos, así como curiosas formaciones de estalactitas y estalagmitas.

Sarcófagos de Karajía

A 51 km al noroeste de la ciudad de Chachapoyas (2 h en auto) hasta la comunidad de Cruzpata y 1 km a pie (30 min). Horario: L-D, 8:00-17:00. Ingreso con boleto

Los sarcófagos antropomorfos, también llamados "purunmachos", reposan en lo alto de un acantilado. Están hechos de pequeñas piedras unidas con barro y paja, y llegan a medir dos metros de alto. Por fuera están pintados en ocre y blanco, simulando máscaras. En su interior permanecen algunas momias con sus ajueres funerarios.

Valle de Huaylla Belén

A 60 km desde la ciudad de Chachapoyas (2 h 30 min en auto), por la ruta Luya-Cohechán-Belén

La caminata por este valle, también conocido como Serpiente de Plata, ofrece al espectador paisajes típicos del bosque de neblina y su fauna. Es un punto de interés para los aficionados al aviturismo. Lo atraviesa el río Huaylla con sus innumerables meandros.

Zona arqueológica monumental Kuélap

Recorrido de 72 km hacia el suroeste de la ciudad de Chachapoyas (2 h 30 min en auto) hasta La Malca y 25 min a pie. También se puede ir por Nuevo Tingo (1 h en auto) y abordar las telecabinas (20 min) hasta La Malca. Horario: L-D, 8:00-17:00 (ingreso con boleto). Horario de telecabinas Kuélap: Ma-D, 8:00-17:00 (ingreso con boleto)


Rodeada por una muralla de 1900 m de longitud, esta ciudadela fortificada fue centro político, religioso y militar de los chachapoyas (500-1450 d. C.). Se divide en dos niveles: el Pueblo Bajo, con sus construcciones decoradas con figuras romboides y zigzags, donde se encuentra el Tintero, un edificio de carácter ceremonial; y el Pueblo Alto, donde están la plataforma ceremonial y el torreón norte que servía como puesto de vigilancia.

Mausoleos de Revash

Es un recorrido de 74 km al sur de la ciudad de Chachapoyas, hasta San Bartolo (2 h 40 min en auto) y 1 km (25 min) a pie. Horario: L-D, 09:00-16:00. Ingreso con boleto

Centro funerario con mausoleos, de hasta tres pisos y techos a dos aguas, empotrado contra una montaña. Solo se aprecian sus fachadas con nichos cuadrangulares, en forma de cruz y de "T". Algunos de sus sectores muestran pinturas rupestres de color ocre que representan animales y personas.



 Ruta de la niebla, laguna Pomacochas © Walter Wust

Provincia de Bongará

Catarata Gocta

Por el norte de la ciudad de Chachapoyas hasta el poblado de Cocachimba (41 km, 1 h en auto). Desde ahí, 5,5 km a pie (2 h 30 min). Horario: L-D, 7:00-17:30
La caminata hasta La Chorrera, como también se le conoce, es la oportunidad perfecta para apreciar la exuberante flora y fauna de la zona. Se observan distintas especies de monos y el gallito de las rocas. Con 771 m de altura, es la tercera catarata más alta del Perú.

Catarata Yumbilla

En Pedro Ruiz Gallo (52 km al norte de la ciudad de Chachapoyas, 1 h en auto), se toma un mototaxi hasta el pueblo de Cuispes (25 min). Desde ahí, son dos horas a pie hasta la catarata. Horario: L-D, 7:00-17:30. Ingreso con boleto
El agua cae 895 m en cuatro saltos. A su alrededor abundan aves, como el gallito de las rocas, monos y reptiles. Es la segunda catarata más alta del Perú.

Catarata La Chinata

Desde Pedro Ruiz Gallo (52 km al norte de la ciudad de Chachapoyas, 1 h en auto), son 7 km (20 min en auto) hasta el pueblo de San Carlos y, finalmente, 12 km (2 h a pie) hasta la catarata. Horario: L-D, 8:00-16:30
Cuatro saltos conforman esta caída de agua de alrededor de 580 m. Además de disfrutar de la frescura de sus aguas, en sus alrededores se observa la flora compuesta por orquídeas, musgos y helechos.

Lago de Pomacochas

Es un recorrido de 84 km al norte de la ciudad de Chachapoyas (2 h en auto) hasta la localidad de Pomacochas, desde ahí 1 km (15 min a pie) hasta el lago. Horario: L-D, 8:00-17:00. Ingreso con boleto
A 2150 msnm nace este lago alimentado por corrientes subterráneas. Sus aguas de color verde oscuro alcanzan una profundidad de 80 m. Está rodeado de totoras, carrizos y colas de zorro, así como también de garzas, buergueras y zambullidores.

Provincia de Rodríguez de Mendoza

Cavernas de Leo

El recorrido empieza por San Nicolás (84 km al sureste de la ciudad de Chachapoyas, 2 h en bus), luego 22 km hasta Omía (30 min en auto) y, finalmente, 1 km (15 min a pie) hasta las cavernas. Ingreso con boleto. Su interior se divide en varios compartimientos donde se observan estalactitas y estalagmitas con formas de candelabros, cortinas, zapatos, animales salvajes y columnas salomónicas.

Aguas termales La Colpa

Desde el anexo de Tocuya (99 km al sureste de la ciudad de Chachapoyas, 2 h 45 min en bus), se llega a pie (10 min) a las aguas termales.

Horario: L-D, 8:00-17:00. Ingreso con boleto

Sus aguas tienen un 40 % de azufre; son terapéuticas para afecciones dermatológicas y reumáticas; su temperatura oscila entre los 20 °C y 25 °C.

.....

Provincia de Bagua

Museo Casual

Recorrido de 10,3 km al norte de la ciudad de Bagua (10 min en auto) hasta el caserío Casual. Horario: Ma-D, 10:00-13:00 y 14:00-18:00. Ingreso con boleto

Sus cuatro salas albergan valiosas colecciones arqueológicas procedentes de distintos yacimientos de la cultura Bagua, que habitó la zona entre los años 1300 y 200 a. C. y que fue descubierta por la arqueóloga Ruth Shady en 1978.

.....

Provincia de Utcubamba

Laguna de Burlán


Son 5 km al sureste de la ciudad de Bagua Grande (10 minutos en auto) hasta el cruce Miraflores, desde ahí 2 km hasta la laguna (10 minutos en auto)

También es conocida como laguna de Los Ángeles. Tiene una extensión de 0,5 km². Su origen se debe a la constante acumulación de aguas de las tierras agrícolas que la rodean, andenes arroceros en su mayoría. Sus aguas tienen una temperatura de 18 °C en promedio, lo que le ha dado un ecosistema único y muy especial. Es el hábitat de garzas, patos silvestres y peces, como tilapias y carpas. Hay recreos turísticos.

Chachapoyas

Centro de la ciudad



 Zona urbana

- 1 Basílica Catedral San Juan Bautista
- 2 Sala de exhibición Gilberto Tenorio Ruiz
- 3 Casa de Toribio Rodríguez de Mendoza
- 4 Casa de las Dos Rosas
- 5 Templo de Nuestra Señora de Belén
- 6 Templo del Señor de la Buena Muerte
- 7 Plazuela de Santa Ana
- 8 Mirador de la Mama Nate
- 9 Templo de la Virgen Asunta
- 10 Pozo de Yana Yacu
- 11 Mirador Luya Urco
- 12 Templo del Señor de Burgos

-  IPERÚ
-  Atención médica
-  Policía
-  Municipalidad
-  Correo
-  Terminal de buses





Información y Asistencia al Turista
Tourist Information and Assistance

CHACHAPOYAS
Amazonas
Centro

(+51-1) 616-7300, anexo 1897
Jr. Ortiz Arrieta 630

iperuchachapoyas@promperu.gob.pe

Atención las
24 horas

 **(+51-1) 574-8000**

 **(+51) 944-492-314**

iperu@promperu.gob.pe

VisitPeru



www.peru.travel
www.ytuqueplanes.com



La información contenida en este folleto ha sido actualizada en setiembre de 2023. Para su desarrollo, PROMPERÚ se ha servido de la Dirección Regional de Comercio Exterior y Turismo (DIRCETUR) Amazonas y de otras fuentes de información oficiales. Los horarios de atención y teléfonos están sujetos a variación por parte de cada atractivo turístico. Confirma los horarios y números telefónicos con IPERÚ.

Una publicación de la Comisión de Promoción del Perú para la Exportación y el Turismo - PROMPERÚ. Calle Uno Oeste n.º 50, piso 14, urb. Córpac, San Isidro, Lima, Perú
Teléfono: (+51-1) 616-7300
www.promperu.gob.pe
© PROMPERÚ. Todos los derechos reservados.

Hecho el Depósito Legal en la Biblioteca Nacional del Perú N.º 2023-10868
Impreso en WORK UP E. I. R. L. (Calle Albert Einstein 165, Ate, Lima)
Lima, octubre de 2023

DISTRIBUCIÓN GRATUITA. PROHIBIDA SU VENTA.



PERÚ

Ministerio
de Comercio Exterior
y Turismo

