

Cajamarca

Guía práctica para el viajero



Catedral de Cajamarca © Inés Menacho / PROMPERÚ



Cajamarca



Ubicación

Sierra norte del Perú



Capital

Cajamarca (2750 msnm)



Altitud

Mín.: **400** msnm (Nanchoc)

Máx.: **3590** msnm (Hualgayoc)



Clima

Temperatura

Máx.: **22** °C

Mín.: **5** °C



Dic-Abr



Abr-Jun



Jun-Set



Set-Dic

¿Cómo llegar?



Vía terrestre

Lima-Trujillo-Cajamarca: 870 km (14 h)

Trujillo-Cajamarca: 300 km (6 h)

Chiclayo-Cajamarca: 265 km (6 h)

Piura-Cajamarca: 476 km (9 h)

Chachapoyas-Jaén: 183 km (4 h)



Vía aérea

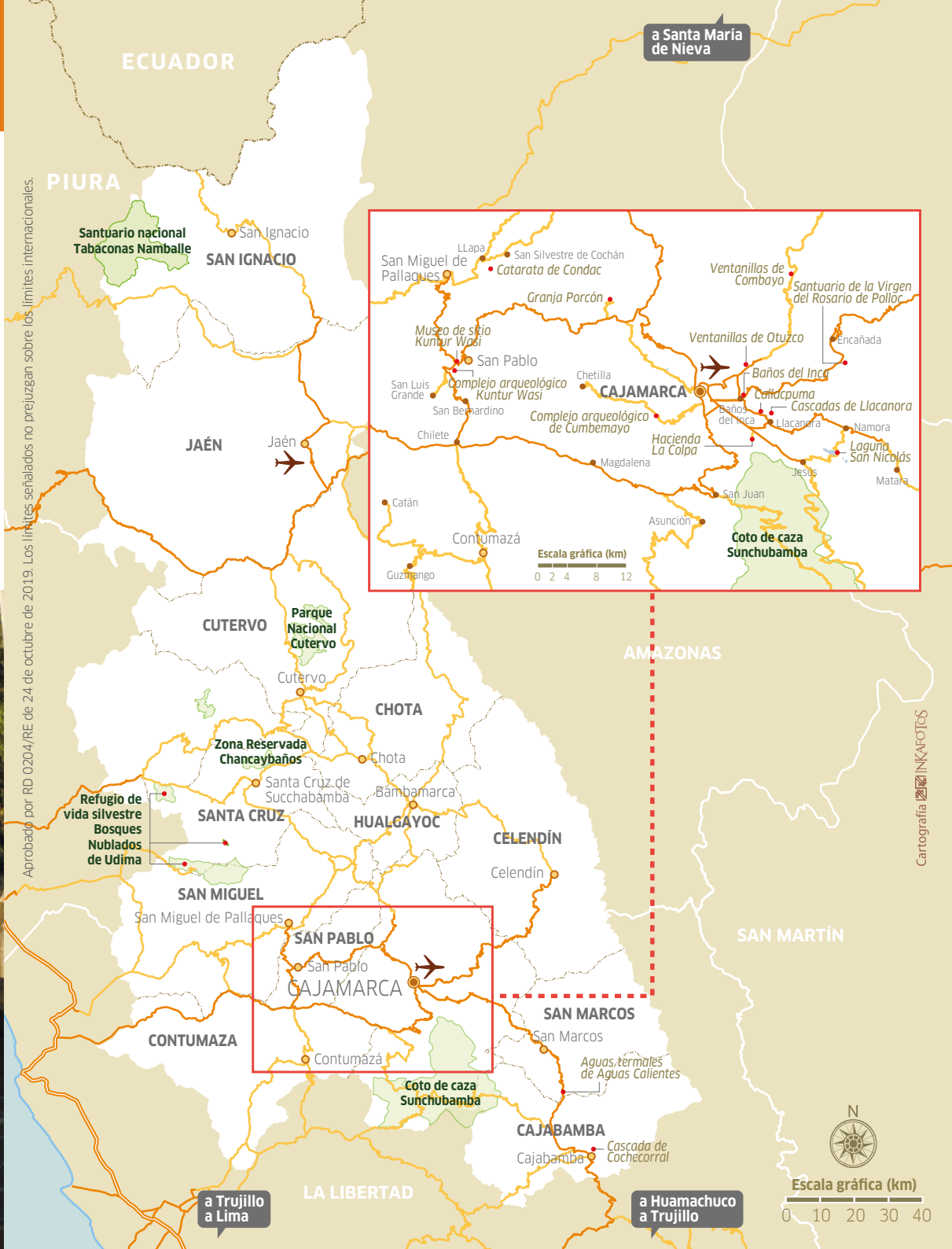
Lima-Cajamarca: 1 h

Lima-Jaén: 1 h 30 min



Cajamarca

- Capital de departamento
- Capital de provincia
- Capital de distrito
- Atractivo turístico
- Límite internacional
- Límite provincial
- ==== Vía principal
- ==== Carretera asfaltada
- ==== Carretera afirmada
- ✈ Aeropuerto
- Área natural protegida



Capilla del cerro Santa Apolonia © Reigo Tasso / PROMPERÚ

Aprobado por RD 0204/RE de 24 de octubre de 2019. Los límites señalados no prejuzgan sobre los límites internacionales.

Cartografía INKAFOTOS



📷 Bosque de piedras de Cumbemayo © Omar Carbajal / PROMPERÚ



Cajamarca reúne tres ingredientes que la convierte en un destino inolvidable: hermosos paisajes, una rica historia y magnífica arquitectura colonial.

Distancias

En transporte particular desde la ciudad de Cajamarca hasta las ciudades de:

DESTINO	DISTANCIA	TIEMPO
San Marcos (provincia de San Marcos)	64 km	1 h 15 min
San Pablo (provincia de San Pablo)	65 km	2 h
Celendín (provincia de Celendín)	107 km	2 h 30 min
Bambamarca (provincia de Hualgayoc)	119 km	2 h 30 min
Cajabamba (provincia de Cajabamba)	125 km	3 h
Contumazá (provincia de Contumazá)	129 km	4 h
San Miguel de Pallaques (provincia de San Miguel)	141 km	3 h 30 min
Chota (provincia de Chota)	152 km	4 h
Santa Cruz de Succhabamba (provincia de Santa Cruz)	210 km	4 h
Cutervo (provincia de Cutervo)	219 km	6 h
Jaén (provincia de Jaén)	559 km	9 h
San Ignacio (provincia de San Ignacio)	666 km	11 h

Recorridos

 **2 ½ días** (estadía mínima recomendada)

½ día Recorrido por Cajamarca:
Plaza de Armas, principales templos religiosos, Cuarto del Rescate, museos y mirador Santa Apolonia

½ día Complejo arqueológico de Cumbemayo

½ día Granja Porcón

½ día Cascadas de Llacanora y Baños del Inca

½ día Ventanillas de Otuzco



Agenda


feb-mar (movible)	Carnaval de Cajamarca
mar-abr (movible)	Domingo de Ramos o Fiesta de las Cruces de Porcón
may-jun (movible)	Corpus Christi
24 de jun	Fiesta de San Juan Bautista
24-31 de jul	Feria Fongal de Cajamarca
23-25 de set	Señor de Huamantanga



¿Qué comer?

Entre las preparaciones cajamarquinas más populares están el picante de papa con arroz de trigo y cuy frito, el chicharrón con mote (carne de cerdo cocida en su propia grasa y acompañada con mote), las humitas de maíz rellenas con queso y el caldo verde (caldo de papa con quesillo, huevo y hierbas aromáticas de la zona).



 Rosquitas de manteca © Renzo Tasso / PROMPERÚ



¿Qué comprar?

Los artesanos de Cajamarca trabajan con lana, cuero, madera, cabuya, arcilla y piedra para representar sus tradiciones. Si prefieres algo sabroso para degustar, te recomendamos las rosquitas y los quesos.



¿Qué conocer?

Provincia de Cajamarca

Catedral Santa Catalina

Jr. Cruz de Piedra s/n, plaza de Armas

Se construyó bajo la orden dictada por la Real Cédula en 1655, que decretaba el establecimiento de una parroquia de españoles en la ciudad. La fachada de este templo, que en 1682 alcanzó el título de catedral, es uno de los más finos ejemplos del barroco peruano, por sus columnas, cornisas y hornacinas talladas. El altar mayor y el púlpito fueron trabajados en madera y pan de oro.

Iglesia de San Francisco

Intersección de los jirones Dos de Mayo y Amalia Puga. Horario del museo de Arte Religioso y Criptas: Mi-S, 10:00-12:00 y 16:00-18:00

Ingreso al museo con boleto.

Bajo su altar mayor hay criptas de franciscanos y miembros de la nobleza indígena. Asimismo, cuenta con una importante colección de objetos religiosos que pertenecieron a la orden franciscana.

Cuarto del Rescate

Jr. Amalia Puga 750

Horario: Ma-D, 9:00-13:00 y 14:30-18:00. Ingreso con boleto

Con muros de piedra y de forma trapezoidal, es la única construcción inca que queda en la ciudad. Es conocido por haber sido la prisión del inca Atahualpa, quien ofreció a Francisco Pizarro llenar el cuarto con plata dos veces y una con oro a cambio de su libertad.

Conjunto monumental Belén

Jr. Belén, cuadra 6. Horario: Ma-D, 9:00-13:00 y 14:30-18:00. Ingreso con boleto

Está conformado por el templo de estilo barroco, el Museo Médico y el Museo Arqueológico y Etnográfico.

Centro Cultural Municipal Miguel Espinach

Jr. Cruz de Piedra 613. Ingreso con boleto al museo de marionetas

La casona Espinach fue sede del palacio municipal desde 1934 hasta el 2015. Actualmente, alberga espacios de entretenimiento como el museo de marionetas Manuel Taica, la sala de exposición Andrés Zevallos, la sala Kori Wasi, entre otros.

Mirador del cerro Santa Apolonia

Jr. Dos de Mayo, a 2 cuadras de la plaza de Armas. Horario: L-D, 7:00-18:00

Ingreso con boleto

Se trata de un cerro que antiguamente era llamado Rumi Tiana ('asiento de piedra', en quechua). Un camino de escaleras, donde se encuentra una capilla consagrada a la Virgen de Fátima, conduce a la cima, desde donde se tiene una vista privilegiada de la ciudad y el valle. En las inmediaciones también encontramos restos preíncas, como la conocida silla del inca.

Iglesia y convento de las monjas concepcionistas descalzas

Cruce de los jirones Urrelo y Amalia Puga

Templo de piedra volcánica que destaca por la sobriedad de su arquitectura.

Convento iglesia La Recoleta

Cruce de las avenidas El Maestro y Los Héroes

Iglesia y convento construidos en el siglo XVII.

Casa museo Nicolás Puga

Jr. José Gálvez 634. Ingreso con boleto, previa coordinación a los teléfonos (076) 281-287 / 976-234-433

Colección de piezas de arte prehispánicas, coloniales y republicanas que pertenecieron a las familias más distinguidas de la ciudad.

Ruta artesanal de Mollepampa

A 3 km al sureste de la ciudad de Cajamarca (10 min en auto)

Visitas previa coordinación con los artesanos

Barrio conocido por los talleres de cerámica donde los artistas muestran al visitante su creatividad y destreza en la fabricación de sus productos y promueven un espacio de interacción con el visitante en la elaboración de su propio producto artístico.

Complejo turístico Baños del Inca

A 6 km al este de la ciudad de Cajamarca (20 min en auto)

Horario: L-V, 5:00-19:45 y S-D, 5:00-19:30. Ingreso con boleto

Muchos relatos sostienen que el inca Atahualpa se encontraba descansando en este lugar, antes de ser capturado por el conquistador Francisco Pizarro. Se trata de un complejo de pozas y piscinas de aguas termales que sobrepasan los 72 °C. Por las propiedades medicinales de sus aguas, es una visita recomendable para quienes sufren de problemas dérmicos, reumáticos y nerviosos.

Ventanillas de Otuzco

A 8 km al noreste de la ciudad de Cajamarca (20 min en auto)

Horario: L-D, 9:00-18:00. Ingreso con boleto

Conjunto de nichos cuadrados tallados sobre una inmensa formación rocosa de origen volcánico. Su construcción se vincula a la cultura Cajamarca, que gobernó la zona entre los años 700 y 800 d. C.

Pinturas rupestres de Callacpuma

A 9 km al este de la ciudad de Cajamarca (20 min en auto)

Horario: L-D, 9:00-18:00

Las rocas del cerro Callacpuma (también conocido como Puma Orco) están cubiertas de pinturas rupestres que representan humanos, animales y figuras geométricas. Se les calcula una antigüedad de 15 000 años.

Hacienda La Colpa

A 11 km al sureste de la ciudad de Cajamarca (15 min en auto)

Horario: L-D, 8:00-18:00. Ingreso con boleto

En esta propiedad privada abierta al turismo, se cría ganado vacuno lechero. Su atractivo es ver cuando las vacas acuden al lugar donde se encuentra el cuidador, quien las llama por su nombre.

Cascadas de Llacanora

A 13 km al este de la ciudad de Cajamarca (25 min en auto)

Horario: L-D, 8:00-18:00. Ingreso con boleto

Un tradicional y apacible pueblo, desde donde se emprende una caminata hacia dos caídas de agua que durante la temporada de lluvias (octubre-abril) aumentan su caudal y ofrecen un maravilloso espectáculo natural.

Complejo arqueológico de Cumbemayo

A 20 km al suroeste de la ciudad de Cajamarca (1 h en auto)

Horario: L-D, 9:00-17:00. Ingreso con boleto

Lo componen el acueducto, que data de 1300 a. C., el santuario con paredes cubiertas de petroglifos y las cuevas. Alrededor del complejo hay un bosque de piedras con formaciones que parecen siluetas de frailes.



📷 Música con clarín cajamarquino en el carnaval de Cajamarca © Josip Curich / PROMPERÚ

Ventanillas de Combayo

A 20 km al noreste de la ciudad de Cajamarca (1 h en auto)

Horario: L-D, 9:00-16:00

Nichos esculpidos sobre inmensas rocas forman un peculiar mosaico visto desde lejos. La visita es además una oportunidad excepcional para ver el cometa ventigris, una variedad de colibrí en peligro de extinción y único en el mundo.

Granja Porcón

A 30 km al norte de la ciudad de Cajamarca (1 h en auto)

Horario: L-D, 8:00-17:00. Ingreso con boleto

Los visitantes podrán participar en actividades agrícolas, ganaderas y forestales, y conocer el estilo de vida de los pobladores de la zona. Para conocer la flora y fauna local basta con caminar por su apacible bosque.

Laguna San Nicolás

A 31 km al sureste de la ciudad de Cajamarca (1 h en auto)

Horario: L-D, 8:30-18:00

Es considerada la laguna natural navegable más grande del departamento. Presenta una variada flora y fauna, así como islas flotantes rodeadas de plantas acuáticas. Es un hermoso lugar donde se pueden realizar actividades de turismo rural: paseo en embarcaciones de totora, pesca artesanal, *trekking* y observación de aves. También se puede visitar a los artesanos de guitarras y el bosque de piedras Los Sapitos, en el distrito de Namora.

Santuario de la Virgen del Rosario de Polloc

A 34 km al este de la ciudad de Cajamarca (35 min en auto)

Horario: Ma-D, 9:00-18:00. Ingreso con boleto

Dedicado a la Virgen del Rosario, patrona del centro poblado de Polloc. Cuenta la tradición que esta imagen apareció en este lugar, donde actualmente nace una fuente natural de agua y sobre la cual se ha construido un hermoso recinto, una capilla y una escuela. El arte que se aprecia aquí es hecho por niños y adolescentes dirigidos por la escuela de Don Bosco.

Provincia de San Marcos

Aguas termales de Aguas Calientes

A 94 km al sureste de la ciudad de Cajamarca (1 h 50 min en auto)

Horario: L-D, 8:00-20:00. Ingreso con boleto

Baños de aguas termales que superan los 40°C. Por su alto contenido de minerales son consideradas terapéuticas para aliviar males reumáticos y del sistema nervioso. El lugar cuenta con hospedaje y restaurante.

Provincia de San Pablo

Museo de sitio Kuntur Wasi

A 3 km de la ciudad de San Pablo (7 min en auto)

Horario: Ma-D, 9:00-17:00. Ingreso con boleto

Se exhiben objetos de oro, piedras semipreciosas, piezas de cerámica y líticas, y restos humanos hallados en Kuntur Wasi, y los planos y fotografías del equipo de investigación que lideró las excavaciones.

Complejo arqueológico Kuntur Wasi

A 68 km al oeste de la ciudad de Cajamarca (2 h 30 min en auto)

Horario: L-D, 10:00-18:00. Ingreso con boleto

Plataformas, plazas y recintos conforman este centro ceremonial de piedra que data del año 1100 a. C. En esta zona se han encontrado cadáveres humanos cubiertos con colorantes rojos y rodeados por ofrendas.

Provincia de Cajabamba

Cascada de Cochecorral

A 146 km al sur de la ciudad de Cajamarca (3 h 15 min en auto)

Horario: L-D, 9:00-14:00. Ingreso libre

La acción del agua ha formado graderías naturales. Es una de las caídas de agua más hermosas de Cajabamba.

Provincia de Santa Cruz

Zona Reservada Chancaybaños

A 191 km al noroeste de la ciudad de Cajamarca (4 h 30 min en auto)

Ingreso libre previa coordinación (5 días) a los correos:

jcordovam@sernanp.gob.pe y afrias@sernanp.gob.pe

Sus 2628 hectáreas protegen los afloramientos de aguas termales y los bosques aledaños, hábitat de especies de flora y fauna en peligro de extinción. Comprende el bosque seco premontano tropical, el bosque seco montano bajo tropical y el monte espinoso premontano tropical.

Provincia de Chota

Bosque de piedras de Chucumaca

A 20 km de la ciudad de Chota (1 h en auto). Horario: L-D, 8:00-17:00

Ingreso con boleto

Está conformado por farallones de piedra caliza que dan lugar a diversas formas caprichosas y singulares. Asimismo, en el lugar se han formado espacios circulares a modo de anfiteatros rodeados por sobresalientes rocas que asemejan a personajes en actitud de espera.

Zona arqueológica de Pacopampa

A 95 km de la ciudad de Chota (3 h en auto)

Horario: L-D, 9:00-17:00. Ingreso con boleto

Es uno de los centros ceremoniales más grandes del periodo formativo del norte del Perú, sus plataformas son de piedra tallada y pulida. En este lugar se han producido descubrimientos importantes: "La dama de Pacopampa" y "El señor de los pututos".

Provincia de Cutervo

Parque Nacional Cutervo

A 260 km al norte de la ciudad de Cajamarca (7 h 30 min en auto). Visitas previa coordinación al tel. (076) 437-457 o al correo pncutervo@sernanp.gob.pe
Ingreso libre

Fue creado para proteger la flora y fauna representativa de la cordillera de los Tarros, como jaguares, tigrillos, osos de anteojos y nutrias. En las caminatas por este parque descubrirás pajonales, bosques enanos y bosques de neblinas. Uno de sus principales atractivos es la cueva de los Guácharos, habitada por aves nocturnas del mismo nombre.

.....

Provincia de San Ignacio

Catarata Bella encantadora

A 74 km de la ciudad de San Ignacio (2 h 30 min en auto)
Horario: L-D, 9:00-17:00. Ingreso con boleto

Esta impresionante catarata está formada por las aguas que nacen de la montaña negra, que discurren a la quebrada Las Malvinas y en su recorrido encuentra un precipicio rocoso, dando lugar a un salto de 130 m, formando en la base una laguna natural. Su entorno boscoso presenta un ecosistema diverso donde puede observarse colibríes y gallitos de las rocas.

Santuario Nacional Tabaconas Namballe

A 710 km al norte de la ciudad de Cajamarca (11 h en auto). Ingreso previa coordinación (10 días) al correo sntabaconasnamballe@sernanp.gob.pe

El objetivo de este santuario es la conservación de la flora y fauna del bosque nublado. Es hogar de 33 especies de aves y 17 especies de mamíferos, como osos de anteojos, tapires de montaña, monos, oncillas y ciervos.

Ruta del Café

A 666 km al noreste de la ciudad de Cajamarca (11 h en auto)
Horario: L-D, 8:30-17:00

Este importante circuito articula la agricultura con el turismo, donde se puede ser parte de la siembra, cosecha y proceso de producción agrícola sostenible en los emprendimientos cafetaleros locales. Además de visitas a cafeterías de especialidad y cooperativas, el recorrido se complementa con el mirador del cerro Campana, la laguna Azul y los peroles negros.

.....

Provincia de Jaén

Ruta del Café

A 559 km al norte de la ciudad de Cajamarca (9 h en auto).
Horario: L-D, 8:00-17:00

Zona en la que se lleva a cabo la actividad de la siembra, cosecha y producción del grano de café. En las cafeterías, se ofrecen diferentes métodos de preparación.

Área de conservación privada "Gotas de agua"

A 7 km de la ciudad de Jaén (30 min en auto)
Horario: Ma-D, 8:30-18:00. Ingreso con boleto

Es la primera reserva privada de la región Cajamarca. Este bosque seco del Marañón es un importante punto para amantes de la naturaleza y el avistamiento de aves, se pueden identificar más de 70 especies. Asimismo, es posible realizar caminatas observando y disfrutando de la flora, fauna y belleza paisajística que la rodea.

Cajamarca

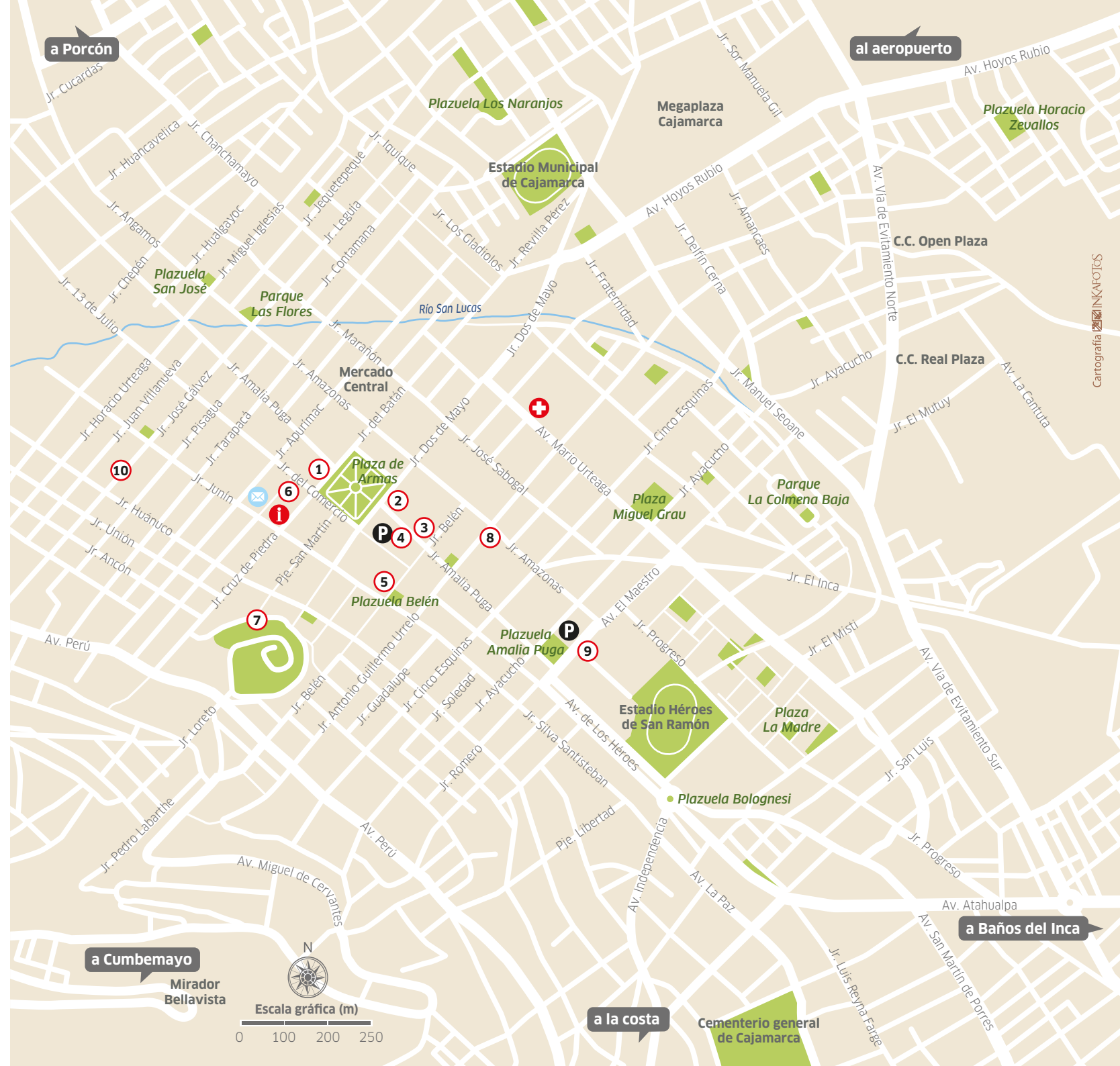
Centro de la ciudad



- Zona urbana
- Río principal

- 1 Catedral Santa Catalina
- 2 Iglesia de San Francisco
- 3 Museo de Arte Religioso y Criptas de San Francisco
- 4 Cuarto del Rescate
- 5 Conjunto Monumental Belén
- 6 Centro Cultural Municipal Miguel Spinach
- 7 Mirador del cerro Santa Apolonia
- 8 Iglesia y Convento de las Monjas Concepcionistas Descalzas
- 9 Convento iglesia La Recoleta
- 10 Casa Museo Nicolás Puga

- IPERÚ
- Atención médica
- Policía
- Correo





Información y Asistencia al Turista
Tourist Information and Assistance

CAJAMARCA
Cajamarca
Centro

(01) 616-7300, anexo 1844
Jr. Cruz de Piedra 601

iperucajamarca@promperu.gob.pe

Atención las
24 horas

 **(+51-1) 574-8000**

 **(+51) 944-492-314**

iperu@promperu.gob.pe

VisitPeru



www.peru.travel
www.ytuqueplanes.com



La información contenida en este folleto ha sido actualizada en setiembre de 2023. Para su desarrollo, PROMPERÚ se ha servido de fuentes de información oficiales, como la Dirección Desconcentrada de Cultura (DDC) Cajamarca y la Dirección de Comercio Exterior y Turismo (DIRCETUR) Cajamarca.

Los horarios de atención y teléfonos están sujetos a variación por parte de cada atractivo turístico. Confirma los horarios y números telefónicos con IPERÚ.

Una publicación de la Comisión de Promoción del Perú para la Exportación y el Turismo - PROMPERÚ.
Calle Uno Oeste n.° 50, piso 14, urb. Córpac, San Isidro, Lima, Perú
Teléfono: (+51-1) 616-7300
www.promperu.gob.pe
© PROMPERÚ. Todos los derechos reservados.

Hecho el Depósito Legal en la Biblioteca Nacional del Perú N.° 2020-05123
Imprenta: Ideprint S.A.C (Calle Luis Banchemo Rossi 193, Santa Anita)
Lima, setiembre de 2023

DISTRIBUCIÓN GRATUITA. PROHIBIDA SU VENTA.



PERÚ

Ministerio
de Comercio Exterior
y Turismo

