

# Madre de Dios

Guía práctica para el viajero



Parque Nacional del Manu © Heing Plenge Pardo / PROMPERÚ



# Madre de Dios



## Ubicación

Selva amazónica al sudeste del Perú, frontera con Bolivia y Brasil

---



## Capital

Puerto Maldonado (183 msnm)

---



## Altitud

Mín.: **183** msnm (Puerto Maldonado)

Máx.: **500** msnm (Boca Manu)

---



## Clima

### Temperatura

Máx.: **39** °C

Mín.: **20** °C

---



**Dic-Mar**



**Abr-Nov**

---

## ¿Cómo llegar?



### Vía terrestre

Lima-Arequipa-Cusco-Puerto Maldonado: 2113 km (36 h)

Lima-Nasca-Abancay-Cusco-Puerto Maldonado: 1594 km (31 h)

Cusco-Puerto Maldonado: 463 km (10 h)

Juliaca-Puerto Maldonado: 597 km (12 h)

Arequipa-Puerto Maldonado: 790,05 km (16 h)

Quincemil (provincia de Quispicanchi,

Cusco)-Puerto Maldonado: 237,5 km (4 h)

---



### Vía aérea

Lima-Puerto Maldonado: 1 h 40 min

Cusco-Puerto Maldonado: 55 min



# Madre de Dios

- Capital de departamento
- Capital de provincia
- Capital de distrito
- Atractivo turístico

- Límite internacional
- Límite provincial
- ==== Vía principal
- ==== Carretera afirmada

- ✈ Aeropuerto
- Área natural protegida
- Río



a Cusco  
a Lima




Madre de Dios es capital de la biodiversidad del Perú, gracias a su riqueza ecológica (reservas protegidas) y riqueza cultural (comunidades indígenas).

## Distancias

Desde Puerto Maldonado hasta las ciudades de:

DESTINO	DISTANCIA	TIEMPO
Mazuco (distrito de Inambari)	168 km	4 h
Salvación (provincia de Manu) hasta el centro poblado de Boca Colorado)	180 km	8 h en camioneta o minivan o 28 horas vía fluvial
Ñapari (provincia de Tahuamanu)	223 km	4 h en auto



 Tacacho con cecina, Tambopata © Daniel Silva / PROMPERÚ

## Recorridos

 **4 días** (estadía mínima recomendada)

**1/2 día** Ciudad, lago Yacumama, Castaña Amazon Park, Paititi Ecopark Adventure

**1 día** Corredor turístico Tambopata, corredor turístico Cachuela-Prado Paititi Ecopark

**2 días** Lago Sandoval, *collpa* de guacamayos Chuncho y *collpa* 8 gallinas

**3 días** Parque Nacional Bahuaja Sonene, Reserva Nacional Tambopata, Reserva Comunal Amarakaeri, comunidad Kotsimba

**5 días** Parque Nacional del Manu





# Agenda

<b>Febrero (movible)</b>	Carnavales
<b>24 de junio</b>	Fiesta de San Juan
<b>10 de julio</b>	Aniversario de Puerto Maldonado
<b>27 de setiembre</b>	Semana turística de Madre de Dios Festival Sine do end dari (Fiesta de mi tierra)
<b>26 de diciembre</b>	Aniversario de Madre de Dios



## ¿Qué comer?

Son populares el juane, el asado de picuro (roedor amazónico) y el tacacho con cecina. Los frutos exóticos como el aguaje y la cocona sirven de base para salsas y refrescos. Por la gran producción de árboles de castaña, se emplea este fruto en helados, salsas y en la elaboración de aceites.



## ¿Qué comprar?

Los artesanos de la zona realizan sus trabajos con plantas, fibras, semillas y raíces naturales. Asimismo, confeccionan vestimentas con corteza de árboles y elaboran adornos tallados en coco.



# ¿Qué conocer?

## Provincia de Tambopata

### Plaza de Armas de Puerto Maldonado

*Centro de la ciudad*

Puerto Maldonado, la capital del departamento, es también conocida como la capital de la biodiversidad del Perú y es un importante centro económico de la Amazonía. Los planos de esta ciudad y su plaza de Armas fueron diseñados por el prefecto Carlos León Velarde en 1923. La glorieta de la plaza es un legado de la colonia japonesa de principios del siglo XX.

### Plazoleta y mirador Miguel Grau

*A una cuadra de la plaza de Armas*

Destaca por la impresionante vista de la confluencia de los ríos Madre de Dios y Tambopata, y por su excelente ubicación para observar el atardecer amazónico.

### Puente Billinghamurst

*Centro de la ciudad*

Puente colgante sobre el río Madre de Dios. Forma parte de la carretera Interoceánica Sur, que conecta el océano Pacífico con el Atlántico. Con sus 723 m de longitud, es el segundo puente más largo del país.

### Casa Intercultural de Madre de Dios

*Jr. Billinghamurst 480. Horario: 9:00-20:00*

Cuenta con puestos de venta de refrigerios, productos agroindustriales y de artesanías de las comunidades nativas de Madre de Dios: Monte Salgado (pueblo yine), Tres Islas (pueblo shipibo), San José de Karene (pueblo harakbut). Se realizan diferentes talleres sobre la elaboración de los diferentes productos artesanales, donde el visitante puede participar previa coordinación.

### Sala de exhibición de arqueología, paleontología y vestidos típicos amazónicos del Ministerio de Cultura

*Jr. Gonzales Prada 222 (3 min caminando desde el centro de la ciudad). Horario: L-V, 8:30-13:00 y 14:00-17:00*

La región cuenta con once sitios declarados patrimonio cultural, y aquí se exhiben piezas arqueológicas y paleontológicas encontradas en estos lugares. Asimismo, se exhiben vestidos autóctonos de las comunidades nativas.

### Mercado Modelo

*Cruce de las avenidas Ernesto Rivero y Fitzcarrald (10 min caminando desde el centro de la ciudad)*

Lugar ideal para adquirir artesanía, disfrutar de su gastronomía y probar los productos agropecuarios de la zona, como las castañas y una gran variedad de frutos exóticos.

### Mirador de la Biodiversidad

*Cruce de las avenidas Fitzcarrald y Madre de Dios (5 min en auto o mototaxi).*

*Horario: J-Ma, 8:00-20:00. Ingreso con boleto*


Aprecia la ciudad desde lo alto (47 m). Podrás ver cómo confluyen los ríos Tambopata y Madre de Dios, además del verde paisaje de sus alrededores.

### Castaña Amazon Park

*7 km al norte de la ciudad de Puerto Maldonado (20 min en mototaxi). Visitas, de lunes a domingo. Con previa reserva de un día*

En este recorrido turístico se muestra el proceso de recolección de la castaña y se educa de manera práctica a los visitantes para que se replique este tipo de alternativas económicas sostenibles en otras organizaciones.



 Collpa de guacamayos en el Parque Nacional del Manu © Daniel Silva / PROMPERÚ

### **Comunidad nativa Kotsimba**

*Provincia de Tambopata, distrito de Inambari (a cinco horas de Puerto Maldonado). Previa reserva al (+51) 932-288-555*

Los comuneros Pukieri han apostado por el ecoturismo para proteger su territorio, donde se alberga una gran biodiversidad de flora y fauna y el encanto de asombrosos paisajes y ecosistemas únicos en la región.

### **Corredor turístico Tambopata**

*A 7 km al oeste del centro de la ciudad de Puerto Maldonado (15 min en auto o mototaxi). Horario: L-D, 8:00-18:00. Costo de ingreso en cada emprendimiento (precio diferenciado por servicios)*

Se encuentra en la zona de amortiguamiento de la Reserva Nacional Tambopata. Las familias han habilitado sus terrenos para ofrecer servicios turísticos de calidad en medio de hermosos paisajes naturales. Los visitantes pueden apreciar la flora y fauna típica desde la comodidad de sus instalaciones, donde podrán realizar distintas actividades como *paintball*, *camping*, caminatas nocturnas, interpretación de plantas medicinales, paseos en bote y degustar los exquisitos platos amazónicos.

### **Lago Yacumama**

*A 8 km al norte del centro de la ciudad de Puerto Maldonado (15 min en mototaxi). Visitas, de lunes a domingo. Se recomienda contratar los servicios de una agencia*

Es un antiguo meandro y curso abandonado del río Madre de Dios. Tiene características del lago Pantanal, el mismo que se encuentra en un inmenso aguajal. Se pueden realizar paseos en bote, avistamiento de nidales de loros y guacamayos, y pesca de pirañas.

### **Corredor turístico Cachuela-Prado**

*A 12 km al noroeste del centro de la ciudad de Puerto Maldonado (20 min en mototaxi). Visitas, de lunes a domingo. Se recomienda contratar una agencia*

La proximidad a Puerto Maldonado permite un fácil acceso a cualquier persona interesada en visitar y experimentar la intensidad de la selva.

Aquí se pueden hacer recorridos por los senderos, remar en canoa y realizar la tirolesa (35 m de altura), hacer tu propio chocolate artesanal, visitar la *collpa* de loros y otras actividades.





### **Reserva Nacional Tambopata**

A 47 km al sur de la ciudad de Puerto Maldonado (2 h en bote a motor) o 18 km hasta la comunidad de Infierno (en camioneta 4x4) y surcar río (2 h en bote a motor). Visitas con autorización del Servicio Nacional de Áreas Naturales Protegidas por el Estado (SERNANP), al tel. (51) 954-175-848 / (51) 968-218-649

Entre las cuencas de los ríos Tambopata, Madre de Dios y Heath se encuentra este refugio natural que alberga 632 especies de aves, 1200 especies de mariposas, 169 de mamíferos, 205 de peces, 103 de anfibios y 67 de reptiles. Su flora es típica de las regiones tropicales. No te pierdas la visita a la collpa 8 gallinas.

### **Lago Sandoval**

A 10 km al este del centro de la ciudad de Puerto Maldonado (25 min en bote a motor) y 3 km desde la orilla del río Madre de Dios hasta el lago (45 min a pie). Las visitas se realizan con agencias autorizadas

En sus aguas cálidas habita una gran variedad de peces, nutrias y lagartos. Conforman el paisaje aguajes (palmera de la zona), orquídeas, platanillos y caobas. En los alrededores se pueden avistar varios tipos de aves, como los cormoranes, tucanes, guacamayos, garzas y hasta una colorida gallina salvaje conocida como "shansho". También hay tapires, tortugas y taricayas.

### **Collpa de guacamayos Chuncho**

A 120 km al sur del centro de la ciudad de Puerto Maldonado (7 h en bote a motor). Las visitas se realizan con agencias autorizadas

La erosión causada por el caudal del río ha dejado en la superficie suelos ricos en sales minerales y componentes orgánicos. A partir de las cinco de la mañana, llegan a este lugar bandadas de aves para alimentarse, un evento que se aprecia desde la isla del río Tambopata.

### **Parque Nacional Bahuaja Sonene**

A 90 km al sur del centro de la ciudad de Puerto Maldonado por el río Heath (4-5 h en bote a motor). Las visitas se realizan con agencias autorizadas

Sus 1 091 416 hectáreas, entre los departamentos de Puno y Madre de Dios, protegen la única sabana húmeda tropical del país. Algunas de las especies más fascinantes que lo habitan son el ciervo de los pantanos, el oso hormiguero gigante, la nutria gigante, el perro de monte, el lagarto negro y el águila arpía.

# Provincia de Manu

## Parque Nacional del Manu

**Por Cusco:** a 240 km por la carretera Cusco-Paucartambo desde la ciudad de Cusco hasta Atalaya (9 h en camioneta y minivan), río abajo hasta Boca Manu (6 h en bote) y se continúa por el río Manu hasta llegar al parque.

**Por Puerto Maldonado:** a 140 km del centro de Puerto Maldonado por la carretera Interoceánica hasta el centro poblado Santa Rosa (1 h 30 min en auto), cruzar el río Inambari con una embarcación hasta Puerto Carlos (5 min); luego, avanzar 30 km por carretera afirmada hasta el centro poblado de Boca Colorado (1 h) y navegar por el río Madre de Dios hasta llegar al puesto de control Limonal, en el río Manu (7 h en embarcación). También es posible llegar a la localidad de Boca Manu en avioneta desde la ciudad de Puerto Maldonado o Cusco en vuelos chárter (45 min) o mediante algunas agencias de viajes previa reserva. Las visitas se realizan con agencias autorizadas

El parque de 1 692 137 hectáreas se extiende por los departamentos de Cusco y Madre de Dios. Es hábitat de una gran variedad de animales: más de 800 especies de aves (el águila arpía, el jabirú, el gallito de las rocas, por ejemplo), 200 especies de mamíferos (el mono choro, el maqui sapa negro, el jaguar, el tigrillo, el oso de anteojos y la taruca, entre otros) y más de 100 especies de murciélagos. En su suelo crecen árboles de más de 45 m de altura, como el cético, la topa, el cedro, el tornillo, la lupuna blanca y el mata palo. En la espesura de sus bosques también habitan comunidades nativas amazónicas (matsigenka, amahuaca, yaminahua, piro, entre otras), así como 30 comunidades quechuahablantes. Por todos estos motivos, el parque fue declarado por la UNESCO como Patrimonio Natural de la Humanidad. Para vivir una experiencia completa en el Manu, es recomendable hospedarse en los albergues de la zona de uso turístico y la zona cultural que lo circundan.

## Reserva comunal Amarakaeri

**Por Cusco:** a 260 km desde la ciudad de Cusco hasta la ciudad de Pilcopata.

**Por Puerto Maldonado:** a 140 km del centro de Puerto Maldonado por la carretera Interoceánica hasta el centro poblado Santa Rosa (1 h 30 min en auto), cruzar el río Inambari con una embarcación hasta Puerto Carlos (5 min); luego 30 km por carretera afirmada hasta el centro poblado Boca Colorado (1 h) y navegar por el río Madre de Dios

Se recomienda contratar una agencia de viajes. El ingreso es previa coordinación con una de las seis comunidades nativas ubicadas en la zona de amortiguamiento de la reserva comunal Amarakaeri, son las únicas que prestan servicios turísticos. En la reserva y en su zona de influencia están presentes las etnias harakmbut, yine y matsigenka, gestores, beneficiarios directos y guardianes de la conservación de esta área.



# Provincia de Tahuamanu

## Ciudad de Iberia

*A 165 km al norte del centro de la ciudad de Puerto Maldonado por la carretera Interoceánica (3 h en auto)*

El viaje hasta esta localidad recorre hermosos paisajes de la Amazonía. La principal actividad económica de sus pobladores fue la extracción de shiringa (árbol que produce látex) y caucho, por eso se encuentra representado en su plaza de Armas.

## Ciudad de Iñapari

*A 223 km al norte del centro de la ciudad de Puerto Maldonado por la carretera Interoceánica (4 h en auto)*


Ubicada en la triple frontera entre Bolivia, Brasil y Perú, cuenta con una plaza de Armas con energía renovable, un malecón y un mirador turístico desde donde se pueden observar los ríos limítrofes Acre (Brasil) y Javerija (Bolivia).



# Puerto Maldonado

## Centro de la ciudad



 Zona urbana

- 1 Plazoleta y mirador Miguel Grau
- 2 Puerto Capitanía
- 3 Casa Intercultural de Madre de Dios
- 4 Cacao Center
- 5 Puente Billingham
- 6 Sala de exhibición de arqueología, paleontología y vestidos típicos amazónicos del Ministerio de Cultura
- 7 Mirador de la Biodiversidad

- i IPERÚ
- + Atención médica
- P Policía
- M Municipalidad
- ✉ Correo
- 🚌 Terminal de buses



0 200 400 metros

Altitud: 204 msnm

al lago Yacumama  
a Castaña Amazon Park  
a Paititi Ecopark Adventure

al ñapari  
a Brasil

al aeropuerto

al corredor  
turístico  
Tambopata

al corredor  
Cachueta-Prado



Información y Asistencia al Turista  
Tourist Information and Assistance

**PUERTO MALDONADO**  
**Madre de Dios**  
Centro

(51-1) 616-7300, anexo: 1846  
(082) 571-830  
Jr. Loreto 390

[iperu@promperu.gob.pe](mailto:iperu@promperu.gob.pe)

Atención las  
**24 horas**

 **(+51-1) 574-8000**

 **(+51) 944-492-314**

[iperu@promperu.gob.pe](mailto:iperu@promperu.gob.pe)

VisitPeru



[www.peru.travel](http://www.peru.travel)  
[www.ytuqueplanes.com](http://www.ytuqueplanes.com)



La información contenida en este folleto ha sido actualizada en setiembre de 2023. Para su desarrollo, PROMPERÚ se ha servido de fuentes de información oficiales, así como del Servicio Nacional de Áreas Naturales Protegidas por el Estado (SERNANP), el Servicio Nacional de Meteorología e Hidrología del Perú (SENAMHI), la Municipalidad Provincial de Tambopata y la Dirección Regional de Comercio Exterior y Turismo (DIRCETUR) Madre de Dios.

Los horarios de atención y teléfonos están sujetos a variación por parte de cada atractivo turístico. Confirma los horarios y números telefónicos con IPERÚ.

Una publicación de la Comisión de Promoción del Perú para la Exportación y el Turismo - PROMPERÚ.  
Calle Uno Oeste 50, piso 14, urb. Córpac, San Isidro, Lima, Perú  
Teléfono: (+51-1) 616-7300  
[www.promperu.gob.pe](http://www.promperu.gob.pe)  
© PROMPERÚ. Todos los derechos reservados.

Hecho el Depósito Legal en la Biblioteca Nacional del Perú N° 2020-05049  
Imprenta: Ideprint S.A.C (Calle Luis Banchemo Rossi 193, Santa Anita)  
Lima, setiembre de 2023

**DISTRIBUCIÓN GRATUITA. PROHIBIDA SU VENTA.**



PERÚ

Ministerio  
de Comercio Exterior  
y Turismo

