


Tumbes

Guía práctica para el viajero

 Manglares de Tumbes © Leonel Ortiz / PROMPERÚ



Tumbes



Ubicación

Costa norte del Perú,
frontera con Ecuador



Capital

Tumbes (6 msnm)



Altitud

Mín.: **5** msnm (Caleta La Cruz)

Máx.: **1650** msnm (Cordillera de los Amotapes - San Jacinto)



Clima

Temperatura

Máx.: **34** °C

Mín.: **18** °C



May-Jun



Dic-Abr



Jul-Set



Oct-Nov

¿Cómo llegar?



Vía terrestre

Lima-Tumbes: 1259 km (22 h)

Piura-Tumbes: 278 km (5 h 30 min)

Machala (Ecuador)-Tumbes: 97,1 km (1 h 30)



Vía aérea

Vuelos regulares Lima-Tumbes: 1 h 50 min

Vuelos chárter Lima-Punta Sal: 1 h 50 min



Tumbes

- Capital de departamento
- Capital de provincia
- Capital de distrito
- Atractivo turístico
- Límite internacional
- Límite provincial
- ==== Vía principal
- ==== Carretera asfaltada
- ==== Carretera afirmada
- ✈ Aeropuerto
- ⚓ Puerto
- Área natural protegida



Aprobado por RD 0360/RE del 1 de diciembre de 2016. Los límites señalados no prejuzgan sobre los límites internacionales.



Purituanoas en los manglares de Tumbes © Gihan Tubbeh / PROMPERU




La naturaleza de Tumbes es un canto a la diversidad: bosques de mangle y una increíble fauna, que incluye maravillosas aves, cangrejos del manglar y conchas negras.

Distancias

En transporte particular desde la ciudad de Tumbes hasta las ciudades de:

DESTINO	DISTANCIA	TIEMPO
Puerto Pizarro (provincia de Tumbes)	13 km	15 min
La Cruz (provincia de Tumbes)	16 km	15 min
Zarumilla (provincia de Zarumilla)	23 km	25 min
Zorritos (provincia de Contralmirante Villar)	27 km	30 min
Aguas Verdes (provincia de Zarumilla)	27 km	30 min
Canoas de Punta Sal (provincia de Contralmirante Villar)	80 km	1 h 30 min



 Cebiche de conchas negras © Manchamanteles / PROMPERÚ

Recorridos

3 días  (estadía mínima recomendada)

1 día Centro de Tumbes y Zona Arqueológica Monumental Cabeza de Vaca

1 día Manglares e islas de Puerto Pizarro y Santuario Nacional los Manglares de Tumbes

1 día Parque Nacional Cerros de Amotape

1 día Playa La Cruz y balneario de Zorritos; playa Bocapán y balneario de Punta Sal

1 día Comercio de Aguas Verdes (ciudad fronteriza) y puente Internacional



Agenda

6-7 de enero	Aniversario de la Independencia de Tumbes
28-29 de junio	Fiesta patronal en honor a san Pedro y san Pablo, Contralmirante Villar
26 de julio	Día Internacional por la Defensa del Ecosistema Manglar, Tumbes
10-12 de agosto	Fiesta patronal en honor a Santa Clarita, Contralmirante Villar
4.ª semana de setiembre	Cantata al Gran Chilimasa, Señor de los Tumpis, Tumbes
24-30 de setiembre	Festival del Manglar, Tumbes
4-13 de diciembre	Feria patronal 8 de Diciembre en honor a la Virgen Inmaculada Concepción, Tumbes



¿Qué comer?

La cocina de Tumbes destaca por la frescura de sus insumos, que son principalmente pescados y mariscos. Las conchas negras, representativas de la región, dan origen a sabrosos cebiches y arroces. También se ofrece el cebiche de pescado tradicional, el caldo de bolas de plátano, la parihuela, el chicharrón de pescado y el mixto, el majarisco y la causa de plátano. Con los frutos de la zona se preparan bebidas como el chinguirito (con agua de coco), el macerado de grosella y el cóctel de guayaba; además de postres como el antecoco, el dulce de guineo (plátano de seda) y el de pechiche.



¿Qué comprar?

En las caletas de pescadores, los artesanos ofrecen adornos y joyas elaborados con conchas marinas, *spondylus*, de diversos colores y corales. También son conocidos los trabajos en pasalla, fibra del tallo del plátano con la que se elaboran adornos inspirados en la fauna y personajes típicos de la zona.



¿Qué conocer?

Provincia de Tumbes

Plaza Mayor

Centro de la ciudad de Tumbes

Destaca *El encuentro de dos mundos*, un mosaico que adorna la concha acústica ubicada en uno de los extremos de la plaza. También se aprecia una escultura de un caballo, obra del reconocido artista peruano Víctor Delfín, y una representación del cacique o curaca de Chilimasa, quien se resistió a la ocupación española.

Iglesia Matriz San Nicolás de Tolentino

Cl. Grau, cuadra 3, frente a la plaza Mayor de Tumbes

Templo barroco del siglo XVII con dos cúpulas revestidas con mosaicos. Su altar mayor tallado en madera también luce aplicaciones de mosaicos.

Paseo peatonal Los Libertadores

Jr. Bolívar, cuadras 1 y 2

Concentra la mayor actividad comercial de la ciudad: bancos, tiendas y restaurantes. Para hacerle honor a su nombre, lo adornan esculturas de cuerpo entero de los libertadores José de San Martín y Simón Bolívar.

Paseo peatonal Concordia Peruana-Ecuatoriana


Av. San Martín, cuadras 1 y 2

Paseo peatonal de dos cuadras, con veredas y escalinatas, donde destaca la estatua de la “diosa de la paz”, elaborada en bronce y cuyas manos sostienen una espada en reposo y una corona de laureles.

También, se puede visitar “La Huacoteca”, en cuyo cielo raso se aprecia una bella obra de arte confeccionada en mosaicos que simboliza la incursión española al imperio incaico.





 Balneario de Puerto Pizarro © Marco Garro / PROMPERÚ

Paseo Jerusalén

Av. San Martín, cuadras 4 y 5

Vía peatonal con monumentos que retratan la vida de Jesucristo. El más emblemático mide 15 m de altura y representa la Ascensión. Una de sus paredes luce un escudo otorgado por el pueblo de Jerusalén a la ciudad de Tumbes.

Zona Arqueológica Monumental Cabeza de Vaca

Caserío de Cabeza de Vaca, distrito de Corrales, 6 km al suroeste de la ciudad de Tumbes (10 min en auto). Ingreso con boleto

Circuito guiado que empieza en el museo de sitio de Cabeza de Vaca “Gran Chilimasa”, cuyas salas exhiben material arqueológico y documentos que vinculan esta zona con el Qhapaq Ñan. Un camino conecta el museo con el mirador, desde donde se pueden apreciar las construcciones prehispánicas y el área que las rodea. La caminata continúa hasta la huaca del Sol, construida en adobe y piedra.

Playa Hermosa

13 km al sur de la ciudad de Tumbes (20 min en auto), por el desvío del caserío La Jota

Para llegar a ella se debe contratar una movilidad, pues no cuenta con servicios turísticos. Amplia playa de aguas tranquilas y arena fina. Por su riqueza de peces, es un lugar ideal para practicar pesca y caza submarina, entre otros deportes acuáticos.

Playa La Cruz

16 km al sur de la ciudad de Tumbes (15 min en auto)


Playa muy popular entre lugareños y turistas. Su forma es de media luna y sus aguas son ricas en peces, por lo que atrae a los aficionados a la pesca.

Manglares e islas de Puerto Pizarro

13 km al norte de la ciudad de Tumbes (15 min en auto)

Paseos en bote que recorren los esteros del delta del río Tumbes. La acumulación de sedimento y limo han formado islas como la del Amor y Hueso de Ballena, donde se puede disfrutar de sus playas. Otra isla popular es la de los Pájaros, que al atardecer recibe gran cantidad de aves, entre las que destacan las fragatas. La zona es rica en moluscos, muy presentes en la gastronomía regional. Otra visita recomendada es el zoológico de cocodrilos tumbesinos, especie única en el país.



 Balneario de Puerto Pizarro © Marco Garro / PROMPERÚ

Casa del Manglar

Malecón Rivera del Mar Norte, al costado de la capitanía de Puerto Pizarro

El centro interpretativo “La Casa del Manglar” expone a los visitantes las características básicas de los manglares, los aspectos relevantes de su biodiversidad y las técnicas ancestrales de concheros, cangrejeros y pescadores. Además, se exhiben algunas muestras de flora, fauna y manifestaciones culturales, a través de material fotográfico, infogramas y colectas de algunas especies de peces, moluscos y crustáceos.

.....

Provincia de Zarumilla

Aguas Verdes

A 27 km al norte de la ciudad de Tumbes (30 min en auto)

Por su ubicación fronteriza, es una importante ciudad comercial. El puente Internacional la conecta con la ciudad ecuatoriana de Huaquillas.

Santuario Nacional los Manglares de Tumbes

Aguas Verdes, 30 km al norte de la ciudad de Tumbes (50 min en auto).

Ingreso con boleto

Bosque formado por cinco especies de manglares (rojo, colorado, blanco, negro y piña). Esta característica lo dota de una rica biodiversidad, con más de 148 especies de aves, 41 especies de plantas, 135 especies de peces, 16 especies de crustáceos (entre las que destacan las conchas negras) y 74 especies de moluscos. Es un lugar propicio para practicar ecoturismo, turismo vivencial y deportes de aventura.

Playa Punta Capones

A 8,5 km (4 h en bote a remo / 1 h en bote a motor) del ingreso al santuario (puesto de vigilancia y control Puesto 25)

Playa virgen de aguas cálidas. Entre los meses de enero y abril, los cangrejos rojos pueblan sus orillas: un espectáculo natural para los visitantes.



Parque Nacional Cerros de Amotape © Pilar Ollivares / PROMPERÚ



Las caídas de agua de Huarapal, Pozo Azul y Pilares de Peña Blanca son parte de las bondades del Parque Nacional Cerros de Amotape, lugar ideal para acampar, caminar y disfrutar de la flora y fauna del lugar.

Reserva Nacional de Tumbes

A 51 km al noreste de la ciudad de Tumbes (3 h en camioneta 4x4)

Hábitat del zorro costeño, el cóndor andino, el amazónico otorongo y de especies en peligro de extinción, como el mono coto y el machín blanco (las dos únicas especies de mono en la costa peruana), cocodrilos y nutrias. Se observan árboles como el angolo, el ceibo y el algarrobo. Se recomienda visitar la reserva entre los meses de mayo y noviembre, cuando no hay lluvias.

.....

Provincia de Contralmirante Villar

Baños termales de Hervideros

A 40 km aprox. de la ciudad de Tumbes (45 min en auto). Al sur de Zorritos, tomando un desvío en Bocapán. *Visitas previa cita*

Son pequeñas pozas de agua salobres y termales con diferentes propiedades que están en constante ebullición y están ubicadas en medio de una zona de bosque seco ecuatorial. La temperatura de sus aguas es de 30 °C aproximadamente.

Playas

Las playas tumbesinas se caracterizan por sus aguas mansas y cálidas. Ideales para practicar deportes acuáticos, caminar por sus orillas y disfrutar de deliciosos platos elaborados con pescados y mariscos de primera calidad.

Al sur de Tumbes	Distancia	Recorrido en auto o van
Caleta Grau	23 km	20 min
Los Pinos	30 km	34 min
Bocapán	35 km	40 min
Bonanza	40 km	45 min
Acapulco	45 km	50 min
Peña Redonda	60 km	1 h

Balnearios

Destinos ideales para los aficionados a la tabla, la motonáutica y la pesca. Zorritos tiene una amplia oferta de servicios turísticos, hoteles y restaurantes. De julio a octubre, Punta Sal ofrece a sus visitantes excursiones para avistar delfines, ballenas jorobadas y tiburones ballena.

Al sur de Tumbes	Distancia	Recorrido en auto o van
Zorritos	27 km	30 min
Punta Sal	80 km	1 h 30 min en bus

Parque Nacional Cerros de Amotape

A 36 km de la ciudad de Tumbes (1 h 5 min en auto), por la ruta Tumbes-Rica Playa. *Visita previa coordinación con el Servicio Nacional de Áreas Naturales Protegidas por el Estado (SERNANP)*

Este parque está ubicado entre las regiones de Tumbes y Piura; se puede llegar a él por los sectores de Caucho, Angostura, Rica Playa, Casitas, Matapalo o Fernández. Comprende un vasto terreno que va desde los 120 msnm (Rica Playa) hasta los 1538 msnm (Cerro Campana). Durante las caminatas por el área, pueden observarse árboles típicos, como los algarrobos, hualtacos, zapotes y guayacanes; animales del bosque tropical, como el tigrillo, el sajino y el loro cabeza roja; animales de zonas áridas, como el oso hormiguero norteño; y animales andinos, como el cóndor. Se recomienda visitarlo entre mayo y noviembre, cuando no hay lluvias.

Área de Conservación Privada Bosque Seco Amotape

A 27 km de la ciudad de Tumbes (25 min en bus)

Importante área de conservación privada de 123,3 hectáreas con una ubicación privilegiada frente a la playa, brindándole al visitante la oportunidad de transitar en minutos de un ecosistema de bosque seco a las cálidas playas de Zorritos. El área alberga especies representativas de la ecorregión bosque seco ecuatorial y es hábitat de 106 especies de flora y fauna silvestre (22 especies de árboles y arbustos, 75 especies de aves, 5 especies de reptiles y 4 especies de mamíferos mayores).

Tumbes

Centro de la ciudad



Zona urbana

- 1 Iglesia Matriz San Nicolás de Tolentino
- 2 Antiguo Cabildo
- 3 Paseo de la Concordia Peruano-Ecuatoriana
- 4 Paseo peatonal Los Libertadores
- 5 Paseo Jerusalén
- 6 Malecón Tercer Milenio

- IPERÚ
- Policía
- Municipalidad
- Correo

*CEBAF: Centro Binacional de Atención en Frontera





Información y Asistencia al Turista
Tourist Information and Assistance

TUMBES
Tumbes
Centro

(+51) 989-049-740 / (+51-1) 616-7300
Anexos: 1864, 1865
Jr. Bolognesi 194, Municipalidad
Provincial de Tumbes - Centro Cívico
iperutumbes@promperu.gob.pe

Atención las
24 horas

☎ (+51-1) 574-8000

☎ (+51) 944-492-314

iperu@promperu.gob.pe

VisitPeru



www.peru.travel
www.ytuqueplanes.com



La información contenida en este folleto ha sido actualizada en setiembre de 2023. Para su desarrollo, PROMPERÚ se ha servido de fuentes de información oficiales y de la Dirección Regional de Comercio Exterior y Turismo de Tumbes.

Los horarios de atención y teléfonos están sujetos a variación por parte de cada atractivo turístico. Confirma los horarios y números telefónicos con IPERÚ.

Una publicación de la Comisión de Promoción del Perú para la Exportación y el Turismo - PROMPERÚ. Calle Uno Oeste n.º 50, piso 14, urb. Córpac, San Isidro, Lima, Perú
Teléfono: (+51-1) 616-7300
www.promperu.gob.pe
© PROMPERÚ. Todos los derechos reservados.

Hecho el Depósito Legal en la Biblioteca Nacional del Perú N.º 2023-10886
Impreso en WORK UP E. I. R. L. (Calle Albert Einstein 165, Ate, Lima)
Lima, octubre de 2023

DISTRIBUCIÓN GRATUITA. PROHIBIDA SU VENTA.



PERÚ

Ministerio
de Comercio Exterior
y Turismo

