

Ucayali

Guía práctica para el viajero



Plaza Grau de la ciudad de Pucallpa © Musuk Nolte / PROMPERÚ



Ucayali



Ubicación

Selva central oriental del Perú,
frontera con Brasil



Capital

Pucallpa (154 msnm)



Altitud

Mín.: **135** msnm (Nueva Requena)

Máx.: **320** msnm (Esperanza)



Clima

Temperatura

Máx.: **38** °C

Mín.: **21** °C



Feb-May



Jun-Ago



Set-Nov



Dic-Ene

Temporada de lluvias: diciembre-abril

Verano: mayo-noviembre

¿Cómo llegar?



Vía terrestre

Lima-Pucallpa: 840 km (18 h)

Huánuco-Tingo María-Pucallpa: 375 km (8 h)

Tarapoto-Pucallpa: 694 km (14 h, minivan; 12 h, auto)



Vía aérea

Lima-Pucallpa: 1 h 15 min | Iquitos-Pucallpa: 50 min



Vía fluvial

Iquitos-Pucallpa

(Puerto fluvial Henry), navegando por el río Ucayali: 4-5 días

Pucallpa-Iquitos

(Puerto fluvial Henry), navegando por el río Ucayali: 2,5-3 días

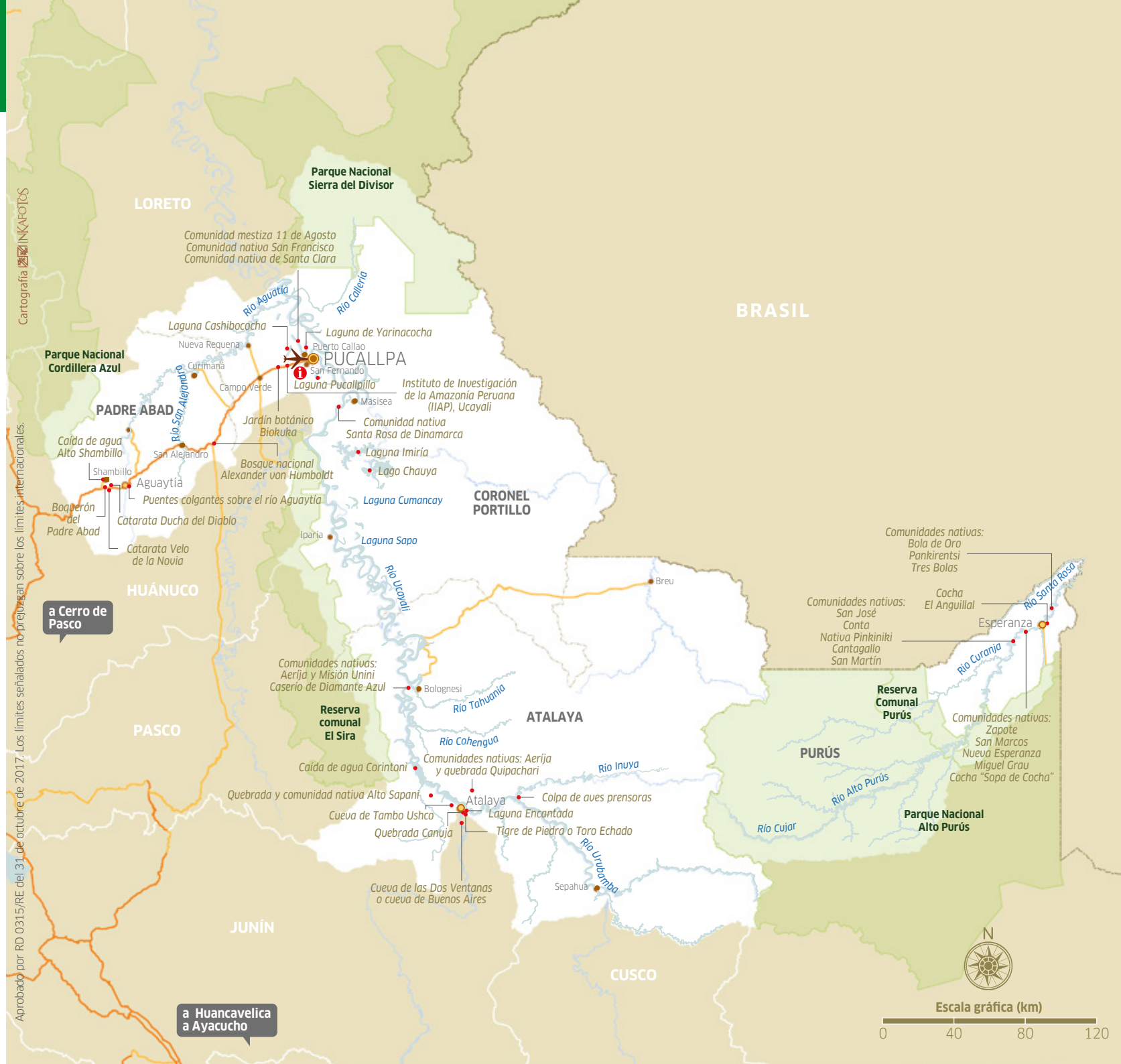




Ucayali

- Capital de departamento
- Capital de provincia
- Capital de distrito
- Atractivo turístico
- Límite provincial
- Vía principal
- Carretera asfaltada
- Carretera afirmada
- Aeropuerto
- Puerto
- IPERÚ

- Área natural protegida
- Río principal
- Lago o laguna



Aprobado por RD 0315/RE del 31 de octubre de 2017. Los límites señalados no prevalecen sobre los límites internacionales.

a Cerro de Pasco

a Huancavelica a Ayacucho





Pucallpa deriva del quechua *puca* ('rojo') y *allpa* ('tierra'), por el color rojo de la tierra arcillosa del departamento. Los indígenas llaman a Pucallpa *May Ushin* ('tierra colorada'), nombre que proviene de la familia lingüística Pano.


Distancias

En transporte particular desde la ciudad de Pucallpa hasta las ciudades de:

DESTINO	DISTANCIA	TIEMPO
Aguaytía (provincia de Padre Abad)	161 km	3 h en bus 2 h 30 min en auto
Yarinacocha (provincia de Coronel Portillo)	7 km	20 min en mototaxi

DESTINO	TIEMPO (vuelo)	FRECUENCIA (por semana)
Atalaya (provincia de Atalaya)	1 h	3 veces
Puerto Esperanza (provincia de Purús)	1 h 10 min	1 vez



 Juane © Musuk Nolte / PROMPERÚ

Recorridos

 **4 días** (estadía mínima recomendada)

- 1 día** Ciudad de Pucallpa: Instituto de Investigación de la Amazonía Peruana (IIAP), jardín botánico Biokuka
- 1 día** Laguna Yarinacocha: caserío 11 de Agosto, centro poblado San Juan, comunidad nativa San Francisco, comunidad nativa Santa Clara, laguna Cashibococha
- 1 día** Aguaytía, boquerón del Padre Abad, El Velo de la Novia y La Ducha del Diablo
- 3 días** *Collpa* de aves prensoras, Tigre de piedra o Toro echado y quebrada Canuja



Agenda

Febrero-marzo	Festival del Carnaval Ucayalino
24 de junio	Festival San Juan Ucayali
Setiembre	Festival turístico del Paiche - FESTUPAI Ucayali
1 de octubre	Día del Cacao y Chocolate Ucayalino
Octubre	Semana Jubilar y aniversario de los distritos de Yarinacocha, Masisea y comunidad nativa San Francisco
Octubre	Festival turístico del Camu Camu



¿Qué comer?

El río y la Amazonía proveen los insumos principales de la gastronomía de Ucayali. Los platos típicos ucayalinos están generalmente elaborados a base de plátano, yuca y pescado. El pescado más utilizado es el paiche, su carne es blanca, de un sabor sutil y elegante. Los nombres más emblemáticos de estos platos son la patarashca, el inchicapi, el inchicucho, el juane y el tacacho con cecina. Entre las bebidas más populares se encuentran el masato (yuca cocida, amasada y fermentada) y la aguajina, así como los refrescos de camu camu y cocona.



¿Qué comprar?

Entre las principales actividades de las comunidades indígenas Shipibo-Konibo está la artesanía, reconocida en sus cinco líneas: la bisutería con semillas ecológicas, la cestería (tejidos de cañabrava), la textilería (telares bordados y pintados con tintes naturales donde destacan sus diseños geométricos), la cerámica (tinajas y mocahuas) y el tallado en maderas amazónicas (esculturas).



Comunidad nativa San Francisco © Musuk Nolte / PROMPERÚ



En Ucayali habitan 15 pueblos indígenas: Amawaka, Chaninawa, Kakataibo, Kashinawa, Marinawa, Isconawa, Sharanawa, Shipibo, Yaminawa, Mastanawa, Kokama-Kukamiría, Asheninca, Kulina, Yine (Piro) y Awajun (Aguaruna).



¿Qué conocer?

Provincia de Coronel Portillo

Plaza de Armas de Pucallpa

Entre los jirones Tarapacá, Independencia, Tacna y Sucre

Plaza moderna en la que destacan tres monumentos: el obelisco de 25 m de altura, la pileta central y el monumento a Pedro Portillo Silva. Además, se encuentran esculturas en granito y arena, que representan al poblador mestizo e indígena amazónico. Rodean la plaza árboles de la zona como el tahuari, cuyas flores amarillas dan color al paisaje.

Catedral Virgen de la Inmaculada

Cruce de los jirones Tacna e Independencia

En su exterior, llama la atención un techo, que con sus 1375 tejas de cobre y bronce asemeja la cáscara del aguaje, fruta emblemática de la Amazonía. Su altar mayor luce una cruz de 6 m de altura. Destacan en la base de la nave central ocho arcos de hierro, tallados y vitrales.

Bulevar Tacna - Pucallpa

En jr. Tacna (cuadras 2, 3, 4 y 5), entre los jirones Sucre y 9 de Diciembre

Es una moderna obra que impone una mezcla de belleza y modernidad. En sus extremos se encuentran dos esculturas “La Diosa Óshe o Diosa Luna” y “La Catarata de los Genios de la Tinaja”, las que hablan de la historia de la Amazonía; ambas obras son creaciones de Elvis Luna, artista plástico.

Plaza del Reloj Público

Cruce de los jirones Ucayali, Tacna, Tarapacá y 9 de Diciembre

Se terminó de levantar en 1951 y fue la primera plaza y primer puerto de la ciudad de Pucallpa. Se le conoce así por el gran reloj que corona una torre de 25 metros de alto con trazos geométricos que representan al pueblo indígena Yine (Piro) y decorado con vitrales que representan personajes míticos de la zona y el ritual de la ayahuasca. Desde el mirador se puede apreciar el río Ucayali.

Parque Natural y Museo Regional de Pucallpa

Av. Centenari, kilómetro 4 (10 min en auto). Horario: L-D, 8:00-17:00.

Tel. (061) 575-317

Tiene por objetivo proteger y conservar diversas especies de flora y fauna silvestre amazónica, como monos, lagartos, otorongos, venados, sajinos, añujes, nutrias, taricayas, garzas, tucanes, loros y otras especies en riesgo o en vías de extinción. Destaca el otorongo negro, única especie que se reproduce en cautiverio. Se pueden apreciar también árboles maderables, medicinales y frutales amazónicos. En la parte posterior se encuentra el museo regional donde se conservan algunas especies representativas de la fauna amazónica y una gran colección de restos fósiles hallados en los ríos Ucayali, Pachitea, Aguaytía y Urubamba.

Museo Etnográfico y Natural Arturo Reátegui Rengifo

Desde Puerto Callao de Yarinacocha (a 15 min en mototaxi del centro de la ciudad de Pucallpa) tomar un bote a motor (peke peke) hasta el caserío San Juan (20 min). Luego, caminar hacia el museo (5 min). Horario: L-S, 8:00-13:00 y 14:00-17:00. Tel. (+51) 954-087-961. Ingreso con boleto

Exhibe muestras etnográficas, fotografías, piezas de vestimenta de los pueblos indígenas de la región, taxidermia, cerámica antigua, telares, instrumentos de caza y pesca, además de artesanía.



📷 Plaza de Armas de Pucallpa © Musuk Nolte / PROMPERÚ

Laguna Pucallpillo

A 1,5 km al suroeste desde la plaza de Armas de la ciudad de Pucallpa (40 min en auto)

Boquichicos, palometas y bagres habitan sus aguas tibias y tranquilas. Además en sus alrededores abundan aves como la garza blanca y la ceniza, la sharara y los patos silvestres.

Laguna de Yarinacochoa

A 7 km al noreste de la ciudad de Pucallpa (15 min en auto)

Sus aguas tibias y tranquilas son perfectas para practicar pesca, esquí acuático y remo. En Puerto Callao se ofrecen servicios de traslado en botes para visitar comunidades nativas shipibas. Con suerte, se logran ver delfines de agua dulce.

Comunidades nativas y mestizas

La mejor manera de conocer la cultura nativo-mestiza es a través del contacto con sus comunidades, quienes comparten sus tradiciones y gastronomía. Las siguientes comunidades se sitúan en la margen izquierda de la laguna Yarinacochoa:

- **Comunidad mestiza 11 de Agosto**

A 20 km de Puerto Callao

- **Comunidad nativa San Francisco**

A 14 km de Puerto Callao (1 h en bote o 30 min en auto desde Pucallpa)

- **Comunidad nativa Santa Clara**

A 15 km de Puerto Callao (1 h 10 min en bote)

Laguna Cashibococha

A 6,5 km al noreste de Puerto Callao (20 min en auto) y a 25 km de la ciudad de Pucallpa

Lugar ideal para la pesca deportiva del tucunaré, para los paseos en bote e incluso para acampar. En sus orillas se asientan comunidades mestizas y nativas shipibas, como las de Santa Teresita y San Salvador. Un canal la conecta con la laguna Yarinacochoa.

Lago Chauya

A 7 h de Pucallpa, distrito de Masisea (por los ríos Ucayali y Tamaya) y a 1 h de la laguna Imiría (en bote rápido)

Lugar propicio para pescar, pasear en bote o canoa y admirar la naturaleza.

Laguna Imiría

A 200 km al suroeste de Pucallpa, distrito de Masisea (4 h en bote)

Lugar ideal para pescar y pasear en bote. En sus riberas se han asentado diversas comunidades mestizas y nativas del pueblo indígena shipibo-konibo.

Instituto de Investigación de la Amazonía Peruana (IIAP), Ucayali

Kilómetro 12,4 de la carretera Federico Basadre (25 min en auto).

Horario: L-S, 7:30-13:00 y 14:00-15:30

En las instalaciones de este importante centro de investigación de la Amazonía peruana se pueden observar cultivos de camu camu, uña de gato, plantas biocidas, piscigranjas de paiche, gamitanas y paco. Cuenta también con laboratorios donde se aprecia el proceso de reproducción y crecimiento de peces amazónicos.

Jardín botánico Biokuka

Kilómetro 19 de la carretera Federico Basadre (15 min en auto). Horario: L-D, 9:00-16:15. Tel. (+51) 970-258-979 / (+51) 961-602-887. Ingreso con boleto

Jardín botánico donde se practica la agricultura ecológica y permacultura, en un proceso de bosques degradados. Se pueden observar los policultivos de peces y los biohuertos de camu camu, café y cacao.

Provincia de Purús

Plaza de Armas de Puerto Esperanza

Sus jardines y sillas invitan al descanso mientras se aprecian la glorieta y la pileta. Frente a ella se encuentran la iglesia, el teatro y la municipalidad.

Cocha El Anguillal

A 30 min caminando desde Puerto Esperanza

Esta cocha es ideal para pescar. Su nombre deriva de la abundante existencia de anguilas, animal acuático de forma alargada y tonalidad oscura, que posee carga eléctrica. Se encuentra rodeada de vegetación y diversidad de aves como garzas blancas y aves de rapiña.





📷 Polilla diurna del género *Urania* © Heinz Plenge Pardo / PROMPERÚ

Comunidades nativas

Se puede emprender un recorrido en bote desde Puerto Esperanza para aprender sobre las tradiciones que mantienen vivas los descendientes de distintos pueblos indígenas amazónicos, como el asháninka, el shandinawa, el mastanawa, el kashinawa y el kulina.

- **Comunidades nativas Bola de Oro, Pankirentsi y Tres Bolas**

Navegando por la margen izquierda del río Purús desde Puerto Esperanza.

- **Comunidades nativas San José, Pinkiniki, Cantagallo y San Martín**

Navegando río arriba por el Purús desde Puerto Esperanza.

- **Comunidades nativas Zapote, San Marcos, Nueva Esperanza, Miguel Grau y Cocha "Sopa de Cocha"**

Navegando río arriba por el río Purús desde Puerto Esperanza.

Provincia de Padre Abad

Catarata Regalía

A 34 km al interior de la carretera hacia Curimaná (aproximadamente 30 minutos en auto), que inicia en el km 60 de la carretera Federico Basadre, distrito de Neshuya (a 1 hora de Pucallpa en auto). Al llegar al río Aguaytía, tendrás que cruzar para luego continuar el trayecto de trocha hasta el caserío de Bello Horizonte. Una vez en Bello Horizonte, el viaje continúa por 1 hora y 30 minutos en bote a motor o peque peque río arriba. Al descender de la embarcación, tendrás que recorrer un tramo final a pie, durante unos 20 minutos más aproximadamente para llegar a la catarata

La catarata Regalía es una mágica caída de agua que se precipita por una pared de roca de 5 metros de alto, con un ancho de 25 metros. Se trata de un afluente de quebradas naturales que desembocan en el río Pindayo. Al tocar la superficie, esta bella catarata forma una poza de 400 m² de diámetro y 4 metros de profundidad, con un espejo de agua deslumbrante que fascina a los turistas.



📷 Boquerón del Padre Abad © Favio Ovalle / PROMPERÚ



Ubicado en la Cordillera Azul, en este cañón existen cerca de 70 caídas de aguas con alturas de hasta 100 m, entre las que destacan Velo de la Novia y la Ducha del Diablo.

Bosque Nacional “Alexander Von Humboldt”

A 86 km al sureste de la ciudad de Pucallpa por la carretera Federico Basadre (1 h y 10 min en auto). Visitas previa coordinación con el Instituto Nacional de Innovación Agraria (INIA)

De 1766 hectáreas, este bosque húmedo tropical posee una gran diversidad biológica y es hábitat de una gran cantidad de flora y fauna silvestre amazónica. Destacan especies maderables de 200 años que alcanzan hasta 60 m de altura y diversas plantas medicinales.

Cataratas de Shambillo

A 12 km desde el caserío Alto Shambillo, en el km 183, interior 5 km

Cuenta con una impresionante caída de agua. Esta catarata presenta 3 pisos altitudinales o saltos pequeños, el primero que comienza en la cima mide un aproximado de 10 metros, el segundo 40 y el tercero el más alto unos 60 metros sumando en total 110 metros de altura que al caer el agua de color verde salpicando y lavando las rocas y forma una gran poza de 30 metros cuadrados que discurre entre las piedras formándose un gran río.

Boquerón del Padre Abad


A 183 km al sureste de la ciudad de Pucallpa (2 h en bus) y 22 km de Aguaytía (20 min en auto)

El río Aguaytía ha erosionado la Cordillera Azul para dar forma a este corredor con paredes de más de 100 m de altura. Entre sus caídas de agua, las más populares son Velo de la Novia y la Ducha del Diablo.

Catarata Ducha del Diablo

Boquerón del Padre Abad - Cordillera Azul

Esta caída tiene un promedio de 105 m de altura de un solo salto. Sus aguas frías y cristalinas bañan una gran roca, donde la naturaleza ha tallado un rostro semejante a un ser diabólico. La caída forma una poza de unos 10 m² y cuenta con un mirador desde donde se pueden observar hermosas caídas de agua que discurren al río Yuracyacu.



Catarata Velo de la Novia

A 183 km al sureste de la ciudad de Pucallpa, vía carretera Federico Basadre (3 h en auto) y luego una caminata de 5 min hacia la caída de agua. Ingreso con boleto. Caída de aguas frías y cristalinas que inician su descenso desde las montañas (aprox. 100 m de altura) que al llegar a la superficie forman una poza de aguas donde uno puede bañarse. Está rodeada por exuberante vegetación y se ha dotado al lugar con infraestructura moderna y en armonía con la naturaleza: sillas de descanso, servicios higiénicos, duchas y restaurante.

Tobogán del Encanto de La Novia

A 184 km al sureste de la ciudad de Pucallpa (3 h 40 min aprox. en auto) por la carretera Federico Basadre, luego caminar 20 minutos desde el puente Hidayacu. Es un labrado natural de piedra pizarrosa que tiene forma de tobogán o cañón por donde agua limpia en ausencia de lluvias y agua turbia en tiempo de lluvias por lo que el atractivo es estacional. Cerca de este lugar existen varios saltos de agua que oscilan entre 1 a 3 metros de altura. Está a una altitud de 445 msnm, el clima es característico de un bosque verde estacional con precipitación pluvial arriba de los 200 mm anuales y una temperatura promedio de 29 °C.

Muralla del Amor


A 184 km al sureste de la ciudad de Pucallpa (3 h 40 min aprox. en auto) por la carretera Federico Basadre, en el caserío Hidayacu, luego caminar 30 minutos desde el caserío.

Tiene aguas cristalinas de color verde esmeralda, lo cual permiten al visitante disfrutar de un exquisito baño de aguas frías, refrescando totalmente a los bañistas. Nace de una pequeña caída de agua, la cual forma este amplio espacio con un radio de 40 metros aproximadamente para que los bañistas disfruten de su nado. Tiene un área de 720 m², con una profundidad variable entre 0,50 m y 2,50 m.

Caída de agua Santa Rosa

A 200 km al sureste de la ciudad de Pucallpa vía la carretera Federico Basadre (4 h) y luego caminar hacia la caída de agua (40 min aprox)

En el caserío Santa Rosa, se encuentra esta caída de agua del mismo nombre que tiene 150 m de altura y forma una poza de 10 m² rodeada de exuberante vegetación y animales propios de la zona.



Provincia de Atalaya

Ciudad de Atalaya

A 350 km al este de la ciudad de Pucallpa a orillas del río Tambo (a 1 hora vía aérea y 1 ½ días navegando por el río Ucayali en embarcación rápida)

Se dice que el líder indígena Juan Santos Atahualpa pasó sus últimos días en esta ciudad y, por eso la plaza principal lleva su nombre. En la Municipalidad Provincial se exhibe el hacha de piedra más grande del mundo, que se remonta al imperio incaico. La capilla del convento de las madres franciscanas fue la primera del pueblo y desde donde se evangelizó a los habitantes de la zona.

Comunidades nativas asháninkas

Descubre la ancestral cultura asháninka a través de su gente.

• Comunidad nativa de Quebrada Aerija

A 15 min, al oeste de la ciudad de Atalaya, vía terrestre

Con pozas naturales de aguas frías y cristalinas, es un lugar ideal para nadar.

• Comunidad nativa de Quebrada Quipachari

A 15 min vía terrestre desde la ciudad de Atalaya.

Cueva de las Dos Ventanas o cueva de Buenos Aires

Al oeste de la ciudad de Atalaya navegando por el río Tambo (10 min en bote a motor), luego 15 min de caminata

Tras una caminata por el bosque se llega a esta gruta con dos ventanas semejantes a los ojos de un felino. En ella se refugian murciélagos y lechuzas.

Quebrada Canuja

A 8 km al sur de Atalaya (8 min en auto) / 25 min por el río Tambo

Río subterráneo que recorre 5 km formando ojos de agua dulce y cristalina a su paso. Hay monolitos de piedra canuja grabados con formas de caracoles de río, estrellas, soles y lagos.

Tigre de piedra o Toro echado

Al norte de la ciudad de Atalaya navegando por el río Tambo (10 min en bote a motor), luego 15 min de caminata

Monolito de piedra preincaico de 5 m de largo y 3 m de alto. A semeja la cabeza de un toro y se ha confirmado que los signos tallados son puntos de ubicación que señalan al Cusco.

Cueva de Tambo Ushco

Al norte de la ciudad de Atalaya (10 min vía terrestre) hasta la comunidad nativa Aerija, luego 30 min de caminata hasta la cueva

Caverna de 200 m de largo que llega a Cusco. En sus pozas de agua fría y cristalina se aprecian moluscos y crustáceos. Se cree que en esta cueva descansan los restos de Juan Santos Atahualpa.

Caída de agua Corintoni

Al norte de la ciudad de Atalaya hasta Misión Unini (1 h y 15 min en auto), luego 15 min de caminata

También conocida como Velo de la Quinceañera, la conforman 3 caídas de 10 m de altura. En sus pozas se puede nadar y observar crustáceos y moluscos. Se realizan caminatas por sus alrededores para conocer la fauna y la flora de la zona, e investigar sus cuevas.

Quebrada y comunidad nativa Alto Sapani



A 15 km al norte de la ciudad de Atalaya (30 min en mototaxi)





Sapani es una palabra asháninka que significa 'aguas verdes'. Sus cataratas forman pozas de agua con abundantes peces, ideales para nadar y pescar. Tras una caminata de 2 h se puede visitar la comunidad nativa asháninka y/o comprar su artesanía.





Pucallpa

Centro de la ciudad



-  Zona urbana
-  Ríos principales

-  Plaza de Armas de Pucallpa
-  Catedral Virgen de la Inmaculada
-  Bulevar Tacna-Pucallpa
-  Plaza del Reloj Público

-  Atención médica
-  Policía
-  Municipalidad
-  Correo



al aeropuerto
a estación de buses (4 km)

Río Ucayali



Información y Asistencia al Turista
Tourist Information and Assistance

PUCALLPA
Ucayali
Aeropuerto

(51) 949-960-634

Aeropuerto Internacional Capitán FAP
David Abensur Rengifo - Sala de Llegadas
iperupucallpa@promperu.gob.pe

Atención las
24 horas

☎ **(+51-1) 574-8000**

☎ **(+51) 944-492-314**

iperu@promperu.gob.pe

VisitPeru



www.peru.travel
www.ytuqueplanes.com



La información contenida en este folleto ha sido actualizada en setiembre de 2023.
Para su desarrollo, PROMPERÚ se ha servido de fuentes de información oficiales, así como de la Dirección Regional de Comercio Exterior y Turismo de Ucayali.

Los horarios de atención y teléfonos están sujetos a variación por parte de cada atractivo turístico. Confirma los horarios y números telefónicos con IPERÚ.

Una publicación de la Comisión de Promoción del Perú para la Exportación y el Turismo - PROMPERÚ.
Calle Uno Oeste n.º 50, piso 14, urb. Córpac, San Isidro, Lima, Perú
Teléfono: (+51-1) 616-7300
www.promperu.gob.pe
© PROMPERÚ. Todos los derechos reservados.

Hecho el Depósito Legal en la Biblioteca Nacional del Perú N.º 2023-10895
Impreso en WORK UP E. I. R. L. (Calle Albert Einstein 165, Ate, Lima)
Lima, octubre de 2023

DISTRIBUCIÓN GRATUITA. PROHIBIDA SU VENTA.



PERÚ

Ministerio
de Comercio Exterior
y Turismo

