

BOLETÍN OCTUBRE 2023

PTRT3 - UEGPS

Fortaleciendo capacidades del PTRT3

Capacitaciones en Huánuco, Cusco y Amazonas

Durante el mes de octubre se realizaron jornadas de capacitación presenciales en saneamiento físico legal y en la formalización de predios rurales dirigidas los profesionales de los Grupos de Trabajo Supervisados (GTS) del Proyecto: "Catastro, Titulación y Registro de Tierras Rurales en el Perú "(PTRT3)" del Ministerio de Desarrollo Agrario y Riego (Midagri)

En cada región se realizaron tres días de capacitaciones presenciales, enmarcadas en el plan de trabajo suscrito entre la Dirección General de Saneamiento de la Propiedad Agraria y Catastro Rural (Digespacr) y PTRT3, con la finalidad de fortalecer las capacidades de los especialistas del PTRT3.

HUÁNUCO



AMAZONAS



CUSCO



Capacitaciones virtuales con GTS

Como parte del fortalecimiento de capacidades de los Grupos de Trabajo Supervisados (GTS), se realizaron cuatro capacitaciones virtuales en el mes de octubre. Más de 110 especialistas entre abogados, ingenieros y profesionales que integran los GTS recibieron conocimientos en:

- Procedimiento de determinación de la faja marginal en el marco del saneamiento físico legal de la propiedad agraria - Autoridad Nacional del Agua (ANA).
- Registro de los procedimientos de Deslinde y Titulación de Comunidades Campesinas y Demarcación del Territorio de Comunidades Nativas en el módulo SIC COMUNIDADES del Sistema Catastral Rural- Digespacr.
- Aplicación del Sistema Catastral Rural en los procedimientos de Formalización y Titulación de Predios Rurales en el marco del PTRT3 - Digespacr-PTRT3.
- Aspectos técnicos en geodesia en el marco del levantamiento catastral de predios rurales a cargo de los Gobiernos Regionales de ámbito del PTRT3-Digespacr.



Para impulsar levantamiento catastral

Midagri fortalecerá al Instituto Geográfico Nacional (IGN)

Con la finalidad de establecer acciones estratégicas que permitan garantizar la calidad técnica del levantamiento catastral de los predios rurales por parte de los Grupos de Trabajo Supervisados (GTS), se firmó el Plan de trabajo entre el Instituto Geográfico Nacional (IGN) y el proyecto "Catastro, Titulación y Registro de Tierras Rurales del Perú, Tercera Etapa (PTRT3) del Ministerio de Desarrollo Agrario y Riego (Midagri).




En la suscripción de este documento participaron el coordinador General del PTRT3, Ronald Salazar, el coordinador del Componente 3 del PTRT3, Héctor Santivañez y el director de la Dirección de Información Geoespacial, Ciro Sierra.



Avanza titulación rural

24 447 predios

Titulados por el Midagri a través del PTRT3-UEGPS en lo va del 2023

- Predios rurales individuales  24 418
- Comunidades campesinas  5
- Comunidades nativas  24



Puno

El trabajo de los equipos del PTRT3 junto al Gobierno Regional de Puno ha permitido la inscripción de 3 475 predios rurales individuales en el mes de octubre. El avance de la titulación en Puno durante este año, ha dado como resultado 22 375 predios rurales individuales formalizados en beneficio de más de 110 000 pobladores de las provincias de Puno, Moho, Yunguyo, Lampa, Huancané, El Collao, Azángaro y San Román.



Huánuco

Un total de 1142 títulos de predios rurales Individuales fueron inscritos durante este mes gracias al trabajo articulado del PTRT3 del Midagri y el Gobierno Regional de Huánuco. Estos títulos corresponden a beneficiarios del distrito de Miraflores en la provincia de Huamalíes.



Cajamarca

Más de 1200 personas que conforman la Comunidad Campesina Pomarongo Shillabamba, ubicada en la provincia de San Marcos en la región Cajamarca, han logrado el anhelado sueño de contar con un título de propiedad que les permita defender sus tierras gracias al trabajo coordinado entre el Midagri y el Gobierno Regional de Cajamarca y la Superintendencia Nacional de Registros Públicos (Sunarp).



Loreto

La comunidad nativa Remanso del Yavarí-Río-Yavarí ubicada en el distrito de Yaravi provincia de Mariscal Ramón Castilla y la comunidad nativa San Pedro Il Zona, ubicada en distrito Puinahua, provincia de Requena, lograron durante el mes de octubre su ansiado título de propiedad rural.





Calle Armando Blondet 217
San Isidro, Lima, Perú
www.gob.pe/uegps