

BOLETÍN INFORMATIVO

COEN

CENTRO DE OPERACIONES
DE EMERGENCIA NACIONAL

#33MillonesUnidos
INFORMADOS POR EL COEN



EN ALERTA

✓ **INGEMMET identifica 81 zonas críticas de peligro en Lima Metropolitana**

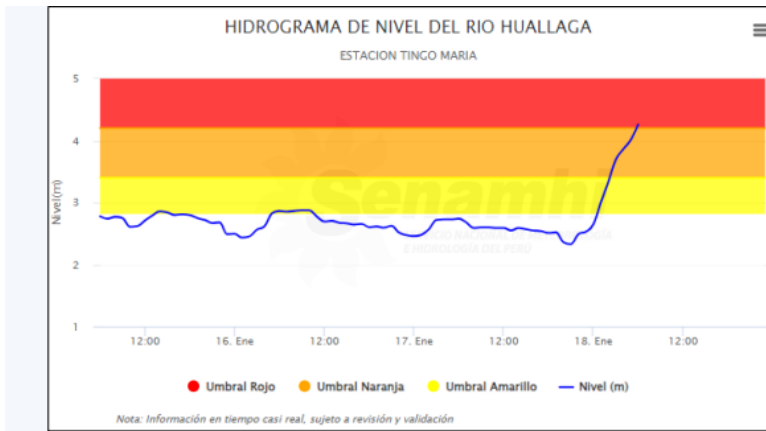
El Instituto Geológico Minero y Metalúrgico (INGEMMET) identificó 81 zonas críticas en 14 distritos de Lima Metropolitana que serían afectados por peligro geológico ante el Fenómeno El Niño 2023-2024; áreas donde se ubican viviendas e importante infraestructura que podría ser perjudicada.

Los distritos más críticos son Lurigancho, Chaclacayo, Cieneguilla y San Juan de Lurigancho, debido a la ocupación, crecimiento paulatino y desordenado de la población en zonas inestables como cauce de quebradas, laderas erosionadas y con procesos de movimientos en masa (flujos de detritos, derrumbes y caída de rocas), entre otros.

Asimismo, en las márgenes de los ríos Chillón, Rímac y Lurín también se identificaron planicies inundables ocupadas por terrenos de cultivo y viviendas, que las hace susceptibles a la ocurrencia de peligros ante las lluvias intensas o sismos.



✓ **Río Huallaga (Huánuco) incrementó su nivel y alcanzó umbral de alerta roja**



Río	Estación	Distrito	Nivel a las 06:00 h (m)	Umbral Rojo (m)
Huallaga	Tingo María	Castillo Grande	4.26	4.2

En las últimas horas se produjo el incremento del nivel de agua del río Huallaga en la estación Tingo María, ubicada en el distrito de Castillo Grande (Huánuco), donde alcanzó 4.26 metros a las 06:00 de hoy y llegó a umbral hidrológico rojo. Esta situación traería afectaciones en los centros poblados de Tingo María, Capitán Manuel Arellano (Afilador), Jacintillo,

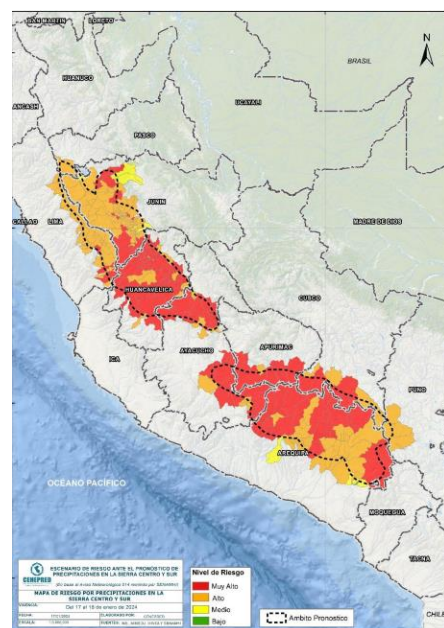
Mapresa, Naranjillo, Barbascal, Río Oro _ Melitón Carbajal, Gervacio Santillana, Puente Prado, Puente Pérez y Las Palmas, informó el SENAMHI.

Asimismo, el río Monzón, en el punto de control Puente Bella, del distrito de Rupa-Rupa, también en Huánuco, ingresó a umbral hidrológico naranja al reportar a las 07 horas de hoy un nivel de 3.56 metros. En tanto que el río Marañón, en la estación Puente Salinas Amejao (Amazonas), registró 10.04 metros y se mantiene en ese mismo umbral de alerta.

✓ **Precipitaciones en la sierra centro y sur ponen en riesgo a 292 distritos**

El Centro Nacional de Estimación, Prevención y Reducción del Riesgo de Desastres (CENEPRED) informó que existen 292 distritos en riesgo de verse afectados por deslizamientos, huaicos u otro tipo de movimientos en masa, de acuerdo al escenario de riesgo elaborado ante el aviso meteorológico N.º 014 del SENAMHI, sobre precipitaciones en la sierra centro y sur que se presentarán desde hoy hasta mañana jueves 18 de enero.

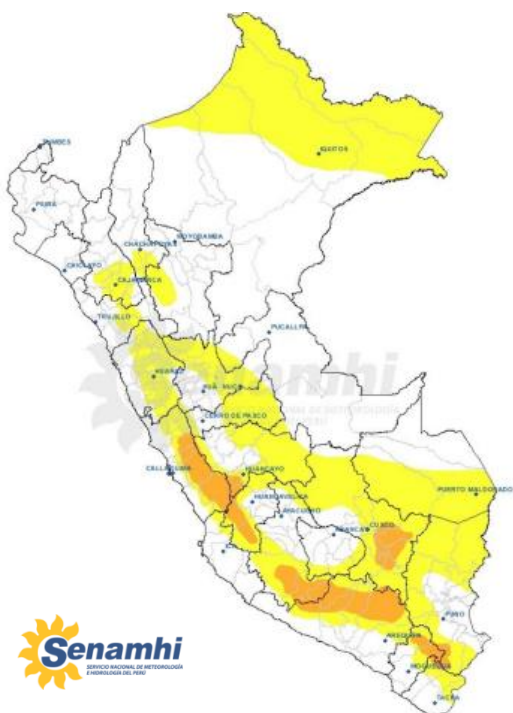
Según lo estimado, la región Huancavelica presenta la mayor cantidad de jurisdicciones en **riesgo muy alto**, con un total de 50, seguido de Ayacucho (27), Arequipa (21), Junín (19), Apurímac (7), Lima (5) y Cusco (3), haciendo un total de 132; en tanto, 160 distritos de estos departamentos, además de Pasco y Puno, se encuentran en **riesgo alto**.



✓ **Condiciones del tiempo para hoy**

- Para hoy jueves 18 de enero se prevén acumulados de lluvia cercanos a los 50 mm/día en la selva norte, próximos a los 65 mm/día en la selva centro y valores alrededor de los 55 mm/día en la selva sur.
- Asimismo, se esperan acumulados de lluvia próximos a los 20 mm/día en la sierra centro y sur.
- Finalmente, se pronostican vientos con velocidades de hasta 33 km/h en los departamentos de Piura, Lambayeque y Cajamarca.

✓ **Pronóstico de lluvias de 24 horas**



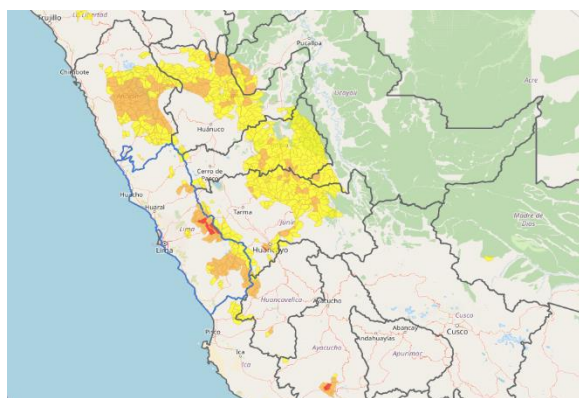
- **En la selva alta** centro y sur se esperan chubascos y/o lluvia de moderada intensidad, acompañadas de descargas eléctricas y ráfagas de viento.

- **En la sierra** occidental centro y sur se prevé precipitaciones (lluvia, granizo, nieve y aguanieve) de moderada a fuerte intensidad acompañadas de descargas eléctricas. Asimismo, probabilidad de granizo en localidades por encima de los 2800 m s. n. m. y nieve de forma aislada en zonas por encima de los 4000 m s. n. m. de la sierra centro/sur.

- En tanto, **en la costa** centro y sur se pronostica lluvia dispersa de ligera intensidad.

✓ **Activación de quebradas**

- El SENAMHI pronosticó, para las siguientes 24 horas, la activación de quebradas (**nivel rojo**) en las provincias de Lucanas (**Ayacucho**); Chupaca, Huancayo y Yauli (**Junín**) y Huarochirí (**Lima**).



✓ **Situación de las carreteras a nivel nacional**

Vías que se encuentran restringidas

- ❖ **Departamento de Lima, provincia de Cajatambo, distrito de Huancapón:** tramo Pamplona - Cajatambo, sector: Llocchi Km 108+900 - Km 108+910, de la Red Vial Nacional PE-16A, a consecuencia de erosión de la plataforma. Provías Nacional (PVN) Lima informa que el Conservador Vial Pamplona Cajatambo realiza la excavación para la estructura del muro, perfilado de talud inferior, mejoramiento de terreno, transporte de materiales, control de tráfico vehicular, movilización y desmovilización de personal.
- ❖ **Departamento de Huancavelica, provincia de Angaraes, distrito de Lircay:** tramo Huancavelica - Lircay, sector Pongos Grande - Allato -Ccaccoy Km 56+500 - Km 71+500, de la Red Vial Nacional PE-26B, debido a derrumbe producto de lluvias. PVN Zonal Huancavelica realiza limpieza de la vía con una retroexcavadora. Ruta alterna: Ccochaccasa - Pongos Grande.
- ❖ **Departamento de Junín, provincia de Jauja, distrito de Ataura:** tramo I Emp. PE-22B (San Ramón) - Vitoc -Conac - Libertad Tinco, DV. Monobamba - Uchubamba, sector Las Malvinas Km 0+000 - Km 15+ 000, de la Red Vial Nacional PE-24B, producto de ahuellamiento por intensas lluvias. PVN Junín - Pasco realiza trabajos de perfilado, reconfiguración de cuneta no revestida y compactación de plataforma. Ruta Alternativa: Dv. Monobamba.
- ❖ **Departamento de Huánuco, provincia y distrito de Puerto Inca:** tramo Súngaro - Von Humbolt, sector: Súngaro Km 273+800- Km 273+805, de la Red Vial Nacional PE-5N, por asentamiento de la plataforma. PVN Zonal Junín - Pasco informa que el Conservador Mota - Engil Perú S.A realiza trabajos de señalización preventiva, extracción y transporte de material estructural con apoyo de una retroexcavadora, un minicargador, un rodillo liso y 2 camiones volquete.
- ❖ **Departamento de Cusco, provincia de La Convención, distrito de Echarate:** tramo Cielo Puncu - Kepashiato, sector Aguas Calientes Km 284+500 - Km 284+550, de la Red Vial Nacional PE-28B, producto de derrumbe. PVN Cusco - Apurímac realiza la limpieza de la vía con un cargador frontal.
- ❖ **Departamento de Ayacucho, provincia de Víctor Fajardo, distrito de Sarhua:** tramo Huancos Sancos - Chalco, sector Sarhua Km 170+000 - Km 216+000, de la Red Vial Nacional PE-30D, a consecuencia de huaco. PVN Ica realiza la limpieza del derrumbe con un cargador frontal.



EMERGENCIA

✓ **Huancavelica: culminan evaluación de daños en distrito de Surcubamba por lluvias**

Las autoridades locales de distrito de Surcubamba, de la provincia de Tayacaja (Huancavelica), culminaron la Evaluación de Daños y Análisis (EDAN Perú) luego de las lluvias intensas ocurridas en los centros poblados de Sachacoto y Vista Alegre, en la mencionada jurisdicción el 15 de enero.

De acuerdo a dicho proceso, este evento dejó 7 viviendas afectadas y 2 destruidas, además de 25 personas afectadas y 5 damnificadas, quienes pernoctan en viviendas de familiares. Cabe señalar que la comuna local coordina la entrega de ayuda humanitaria. No se han reportado daños a la vida ni a la salud de la población.



✓ **Cajamarca: Ejército apoya en descolmatación de quebrada tras huaico en La Encañada**



Personal del Ejército del Perú viene apoyando a las autoridades del distrito de La Encañada, provincia y región Cajamarca, luego del huaico registrado en los sectores de San Francisco, Lloctarapampa y El Porvenir de Polloc, el 14 de enero y que dejó 5 viviendas destruidas, 7 afectadas y 1 inhabitable, además de 33 personas damnificadas y 24 afectadas.

De esta manera, la Sección de Apoyo al Estado (SAE) de la 7ma Brigada de Infantería, con apoyo de personal y maquinaria, reinició con los trabajos de descolmatación en los sectores de San Francisco y El Porvenir, mientras que el Batallón de Ingeniería N° 116 - 6ta Brigada de Selva incrementó equipos de ingeniería en esos mismos sectores para continuar con los trabajos programados.

✓ **Lambayeque: habilitan vía alterna tras colapso de puente por crecida de río La Leche**

Tras el incremento del nivel del río La Leche, ubicado en el distrito Pítipu, provincia Ferreñafe, región Lambayeque, que ocasionó el colapso de puente artesanal el 16 de enero, las autoridades locales habilitaron una vía alterna por el puente Santa Clara para el tránsito de la población. Según informó el SENAMHI, el día del evento, el mencionado río alcanzó un nivel de 3.10 metros en la estación Puchaca y actualmente se encuentra fuera del umbral de peligro.



ACCIONES

✓ San Martín: pobladores del Bajo Huallaga reciben ayuda humanitaria

El Gobierno Regional San Martín entregó ayuda humanitaria a 605 familias conformada por mil 792 personas de la zona del Bajo Huallaga de la provincia de San Martín-Tarapoto, que debido a las constantes lluvias fueron afectadas por desbordes del río Huallaga.



Los beneficiados fueron pobladores de las localidades de Reforma Llakta, San Antonio, Asunción, Puerto Mercedes y del distrito de Papaplaya, quienes recibieron alimentos no perecibles, abrigos, útiles de cama y dormitorio, utensilios de cocina y comedor, rollos de plásticos, calaminas, entre otros enseres.

La entrega se dio gracias a las coordinaciones entre el Centro de Operaciones de Emergencia Regional –(COER) con la secretaría técnica de la oficina distrital de Defensa Civil de Papaplaya.

✓ Gobierno Regional de Piura destina maquinaria para mejorar vías afectadas por lluvias



Con el objetivo de mejorar trochas y caminos de la sierra piurana que vienen siendo afectadas por derrumbes y deslizamientos ocasionados por las fuertes lluvias, el Gobierno Regional Piura destinó maquinaria pesada a diversas zonas de la región, tanto rural como urbana, informó dicha institución.

Es así que, En Huancabamba, se actúa desde inicios de este mes en la recuperación de la transitabilidad vial, y en algunos casos peatonal, con un tractor oruga nuevo; y en Ayabaca con tres volquetes nuevos. Dicha maquinaria trabajará en ambas zonas por 30 días, prorrogables por 30 más.

Asimismo, otra parte de la maquinaria se utiliza en el mejoramiento con enripiado de la Av. Gustavo Mohme, en un tramo de 10 kilómetros para unir las avenidas José Aguilar con Sánchez Cerro. Allí trabajan una motoniveladora, cuatro volquetes, excavadora y un tractor oruga, además de una cisterna y un rodillo.

✓ **Lambayeque: GORE entrega maquinaria pesada para atenciones ante el FEN**

Alcaldes de 28 municipalidades provinciales y distritales del departamento de Lambayeque recibieron el primer lote de un pool de maquinaria pesada para atender situaciones de emergencia ante el Fenómeno El Niño (FEN), así como para mejorar el sistema de recojo de residuos sólidos de sus jurisdicciones.



En total, se entregaron 40 volquetes, 32 camiones compactadores, 20 cargadores frontales, 21 motocargueros, 10 motoniveladoras, 10 cisternas, 10 rodillos, 7 retroexcavadoras frontales, 5 minicargadores frontales, y 3 camiones barandas, sumando un total de 158 unidades.

Además de los alcaldes provinciales de Chiclayo, Ferreñafe y Lambayeque, también fueron beneficiados por el GORE, los burgomaestres distritales de La Victoria, José Leonardo Ortiz, Tumán, Pátapo, Pucalá, Reque, Zaña, Cayaltí, Santa Rosa, Puerto Eten, Lagunas, Nueva Arica y Oyotún. También figuran Mochumí, Pacora, Túcume, Salas, Jayanca, Illimo, Motupe, Pueblo Nuevo, Pítipo, Cañaris e Incahuasi.

✓ **Arequipa: gobierno regional distribuyó combustible ante emergencias por El Niño**



El Gobierno Regional de Arequipa a través del Centro de Operaciones de Emergencia Regional (COER) entregó, hasta el momento, 48 mil 594 galones de combustible a las diferentes municipalidades distritales de la región para realizar trabajos de prevención ante posibles afectaciones del fenómeno El Niño.

El jefe de la Oficina Regional de Gestión del Riesgo de Desastres y Defensa Nacional, Juan Carlos Burga Regalado precisó que hasta el momento son un promedio de 32 municipalidades distritales beneficiadas de las provincias de Arequipa, Camaná, Caravelí, Castilla, Caylloma, Condesuyos, y en La Unión.



COEN RECOMIENDA

El Centro de Operaciones de Emergencia Nacional (COEN) brinda las siguientes recomendaciones ante la ocurrencia de deslizamientos y derrumbes:

- ✓ Manténgase pendiente de fuertes ruidos que podrían indicar la cercanía de un deslizamiento de tierra o derrumbe.
- ✓ Si nota que ha empezado un derrumbe o deslizamiento avise a la mayor cantidad de personas que pueda y, en lo posible, a las autoridades.
- ✓ Mantenga la calma y ponga en práctica su Plan Familiar de Emergencia.
- ✓ Aléjese de inmediato de la zona de impacto utilizando las rutas de evacuación previamente identificadas.
- ✓ Nunca se coloque en medio o cerca de la zona del deslizamiento o derrumbe. ¡Su vida está en alto riesgo!
- ✓ No se detenga a grabar ni tomar fotos al deslizamiento o derrumbe.
- ✓ Si está manejando, aléjese lo más que puedas de la zona de impacto del derrumbe (ya sea a pie o en carro) y diríjase a una zona segura.
- ✓ No habite zonas expuestas a deslizamientos o derrumbes tales como subidas, pendientes inestables o faldas de cerro húmedas.
- ✓ Preste atención a la información y recomendaciones provenientes de las autoridades, instituciones técnico – científicas y los centros de operaciones de emergencia (COE).