PERÚ Ministerio de Salud

SUB REGION DE SALUD "LUCIANO CASTILLO COLONNA"

SALA SITUACIONAL DIARIA DE DENGUE

SUB REGION DE SALUD LUCIANO CASTILLO - SULLANA

***Actualizado: SE 12 – 2024 (Al 23 de Marzo)**

Dengue según semana epidemiológica y departamentos. Perú año 2024*

DEPARTAMENTOS	Semana Epidemiologica											Total
	1	2	3	4	5	6	7	8	9	10	11	
LA LIBERTAD	294	302	395	534	772	1163	1612	2440	3063	3107	2565	16247
LIMA	34	52	73	122	281	506	890	1561	2357	3185	3245	12306
PIURA	224	269	349	425	630	869	1187	1504	1984	2126	1903	11470
ICA	157	226	255	284	575	852	1124	1578	2199	2003	1656	10909
ANCASH	163	157	215	246	408	635	993	1228	1575	1469	1364	8453
LAMBAYEQUE	106	96	152	152	241	372	456	591	766	873	621	4426
SAN MARTIN	207	203	221	182	223	211	234	232	296	327	331	2667
LORETO	80	138	129	186	133	171	218	300	275	350	358	2338
UCAYALI	18	33	47	60	68	77	147	236	334	386	449	1855
TUMBES	42	67	73	98	130	145	173	222	223	307	274	1754
CALLAO	1	6	2	6	22	44	150	280	327	425	444	1707
CUSCO	40	37	80	99	104	154	150	185	212	166	199	1426
JUNIN	75	61	91	87	95	119	120	146	136	135	147	1212
CAJAMARCA	24	25	21	39	34	52	85	112	132	115	158	797
HUANUCO	10	25	34	65	50	48	55	83	81	106	126	683
AMAZONAS	32	38	32	28	55	38	48	56	50	58	59	494
MADRE DE DIOS	11	21	27	26	35	77	56	48	45	28	51	425
PASCO	15	17	21	15	8	19	15	26	46	29	57	268
PUNO	3	2	12	30	24	33	16	16	9	9	3	157
AYACUCHO	3	15	12	12	13	18	12	16	8	15	19	143
AREQUIPA	0	0	0	0	0	0	0	0	0	2	1	3
HUANCAVELICA **	0	0	0	0	0	0	0	0	0	0	1	1
MOQUEGUA	0	0	0	0	0	0	0	0	0	0	0	0
TACNA	0	0	0	0	0	0	0	0	0	0	0	0
APURIMAC	0	0	0	0	0	0	0	0	0	0	0	0
Perú	**1539**	**1790**	**2241**	**2696**	**3901**	**5603**	**7741**	**10860**	**14118**	**15221**	**14031**	**79741**

Fuente : Centro Nacional de Epidemiologia, Prevención y Control de Enfermedades – MINSA. (*) Hasta la SE 11 - 2024 (**) En investigación

CDC – MINSA

SITUACIÓN DEL DENGUE – REGIÓN PIURA 2024

DISTRITO	TIA x 10 mil. Hab.	CASOS	% Casos	
PAITA	148.90	**1,633**	13.8	
CATACAOS	133.45	**1,112**	9.4	
PIURA	50.91	**971**	8.2	
LA UNION	185.82	**847**	7.2	
PARIÑAS	72.76	**789**	6.7	
SULLANA	29.38	**573**	4.9	
CASTILLA	26.87	**515**	4.4	
SECHURA	94.45	**502**	4.3	**81.2%**
BELLAVISTA DE LA UNIOI	826.88	**470**	4.0	
TAMBO GRANDE	33.00	**417**	3.5	
BERNAL	465.92	**393**	3.3	
IGNACIO ESCUDERO	157.75	**385**	3.3	
VEINTISEIS DE OCTUBRE	16.91	**331**	2.8	
CHULUCANAS	36.89	**329**	2.8	
LA ARENA	74.92	**327**	2.8	
OTROS DISTRITOS		2,210	18.7	18.7%
TOTAL GENERAL		**11,809**		Casos

- Hasta la **S.E. 12 (23/03/2024)** la SRSLCC cuenta con **5486** casos reportados, lo cual representa un **46.46%** del total de casos de dengue en la Región Piura.

Fuente: DIRESA Piura/OEPI (*) SE 11-2024

CASOS DE DENGUE POR SEMANAS EPIDEMIOLOGICAS Y DISTRITO
SUB REGION DE SALUD LUCIANO CASTILLO, AÑO 2023-2024 (23 DE MARZO)

DISTRITO	AÑO 2023	AÑO 2024												TOTAL 2024	PORCENTAJE 2024	TENDENCIA 2024
		1	2	3	4	5	6	7	8	9	10	11	12			
PAITA	4295	45	54	54	95	89	137	200	228	254	238	294	111	1799	32.79%	
PARIÑAS	4807	14	15	15	22	31	33	42	85	146	176	212	157	948	17.28%	
SULLANA	7312	4	5	22	12	22	31	28	59	82	112	154	57	588	10.72%	
TAMBO GRANDE	3394	18	10	10	8	20	28	27	44	47	76	124	63	475	8.66%	
IGNACIO ESCUDERO	1275	5	9	9	14	9	20	35	53	57	73	81	64	429	7.82%	
MARCAVELICA	1995	1	2	11	10	9	18	19	21	38	30	35	8	202	3.68%	
BELLAVISTA	2050	1	1	2	3	5	3	7	18	39	42	51	22	194	3.54%	
LA BREA	162	4	2	8	19	20	12	9	7	16	15	29	15	156	2.84%	
TAMARINDO	358	2	1	3	6	4	0	5	17	21	20	27	20	126	2.30%	
EL ALTO	382	4	4	4	4	7	12	4	7	12	8	12	2	80	1.46%	
LAS LOMAS	181	1	0	1	3	12	3	3	6	6	11	14	6	66	1.20%	
LA HUACA	1890	1	1	2	1	4	3	2	5	11	10	15	2	57	1.04%	
QUERECOTILLO	1081	1	0	1	0	0	1	3	6	4	12	16	10	54	0.98%	
LOS ORGANOS	581	0	1	1	1	1	5	3	8	6	6	10	7	49	0.89%	
MIGUEL CHECA	735	0	0	0	0	2	0	4	7	2	8	20	3	46	0.84%	
COLAN	532	0	2	0	0	2	1	4	9	3	4	17	4	46	0.84%	
SALITRAL	683	0	0	3	1	1	1	2	3	5	10	19	0	45	0.82%	
ARENAL	55	0	0	0	0	0	2	2	5	7	4	9	5	34	0.62%	
SUYO	469	0	0	0	0	0	1	0	2	7	4	12	1	27	0.49%	
MANCORA	80	0	0	0	0	0	0	1	3	3	2	10	2	21	0.38%	
LANCONES	147	0	0	0	0	0	0	0	0	4	3	6	2	15	0.27%	
PAIMAS	92	0	0	0	1	0	1	3	2	0	2	1	1	11	0.20%	
AMOTAPE	166	0	0	0	0	0	1	0	0	2	3	4	1	11	0.20%	
LOBITOS	19	0	0	0	2	0	0	0	0	0	1	1	1	5	0.09%	
VICHAYAL	307	0	0	0	0	0	1	0	0	0	1	0	0	2	0.04%	
TOTAL	33048	101	107	146	202	238	314	403	595	772	871	1173	564	5486	100.00%	

FUENTE : DEPI/SRSLCC

ANALISIS COMPARATIVO,SEGÚN DISTRITOS, HASTA LA SEMANA 12, AÑO 2023-2024 (23 DE MARZO)

DISTRITOS	HASTA LA S.E. 12 AÑO 2023	HASTA LA S.E. 12 AÑO 2024	COMPARATIVO
PAITA	181	1799	AUMENTO ↑
PARIÑAS	31	948	AUMENTO ↑
SULLANA	220	588	AUMENTO ↑
TAMBO GRANDE	104	475	AUMENTO ↑
IGNACIO ESCUDERO	241	429	AUMENTO ↑
MARCAVELICA	74	202	AUMENTO ↑
BELLAVISTA	33	194	AUMENTO ↑
LA BREA	0	156	AUMENTO ↑
TAMARINDO	1	126	AUMENTO ↑
EL ALTO	3	80	AUMENTO ↑
LAS LOMAS	3	66	AUMENTO ↑
LA HUACA	585	57	DISMINUYE ↓
QUERECOTILLO	48	54	AUMENTO ↑
LOS ORGANOS	3	49	AUMENTO ↑
MIGUEL CHECA	8	46	AUMENTO ↑
COLAN	8	46	AUMENTO ↑
SALITRAL	2	45	AUMENTO ↑
ARENAL	0	34	AUMENTO ↑
SUYO	0	27	AUMENTO ↑
MANCORA	4	21	AUMENTO ↑
LANCONES	1	15	AUMENTO ↑
PAIMAS	0	11	AUMENTO ↑
AMOTAPE	0	11	AUMENTO ↑
LOBITOS	1	5	AUMENTO ↑
VICHAYAL	3	2	DISMINUYE ↓
TOTAL	1554	5486	AUMENTO ↑

FUENTE : DEPI/SRSLCC

NUMERO DE CASOS DE DENGUE POR AÑOS
SUB REGION DE SALUD LUCIANO CASTILLO COLONNA, AÑOS 2017 AL 2024 (23 DE MARZO)

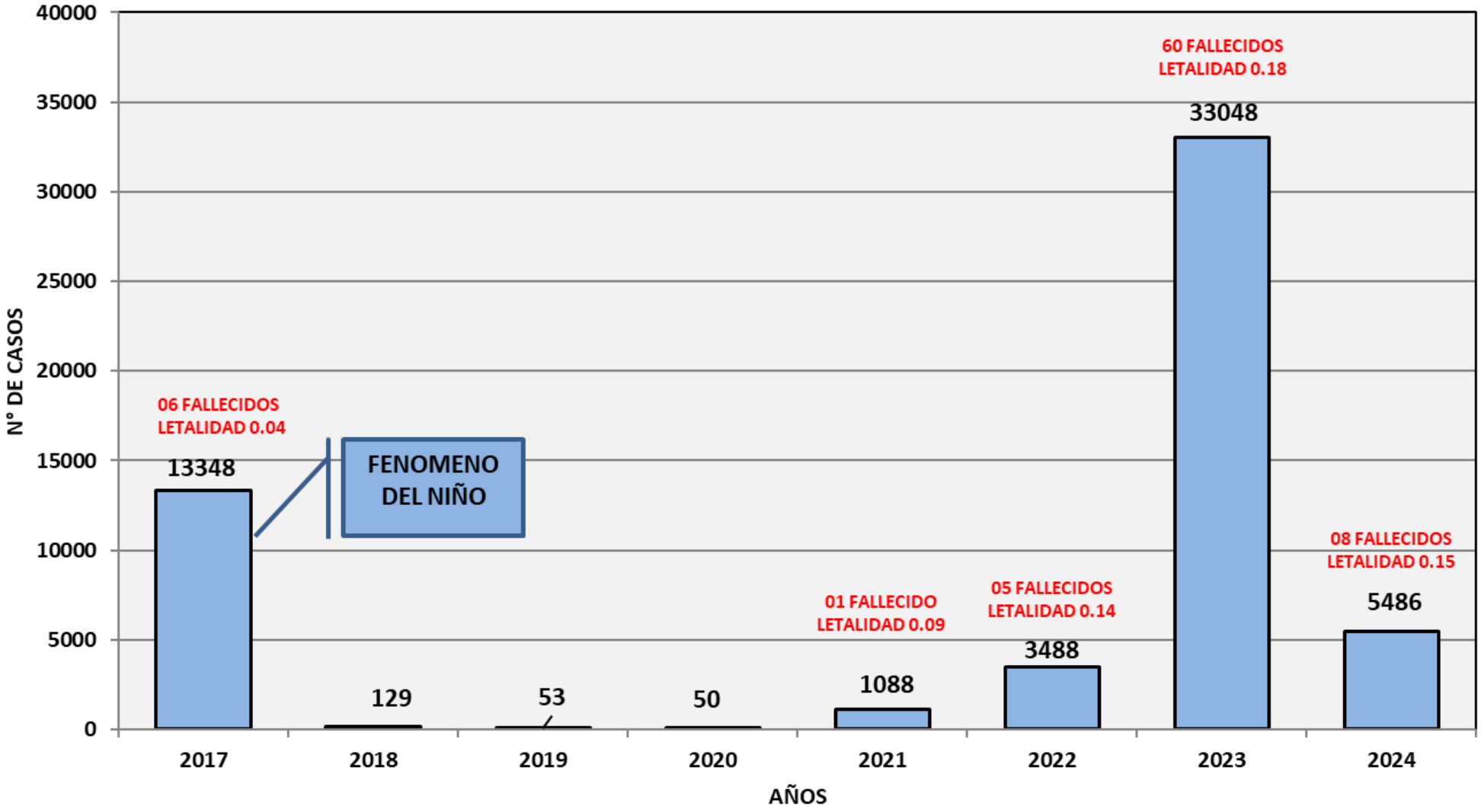

FUENTE : DEPI/SRSLCC

TENDENCIA DE CASOS DE DENGUE POR SEMANAS EPIDEMIOLÓGICAS
SUB REGION DE SALUD LUCIANO CASTILLO COLONNA, AÑOS 2020 AL 2024 (23 DE MARZO)

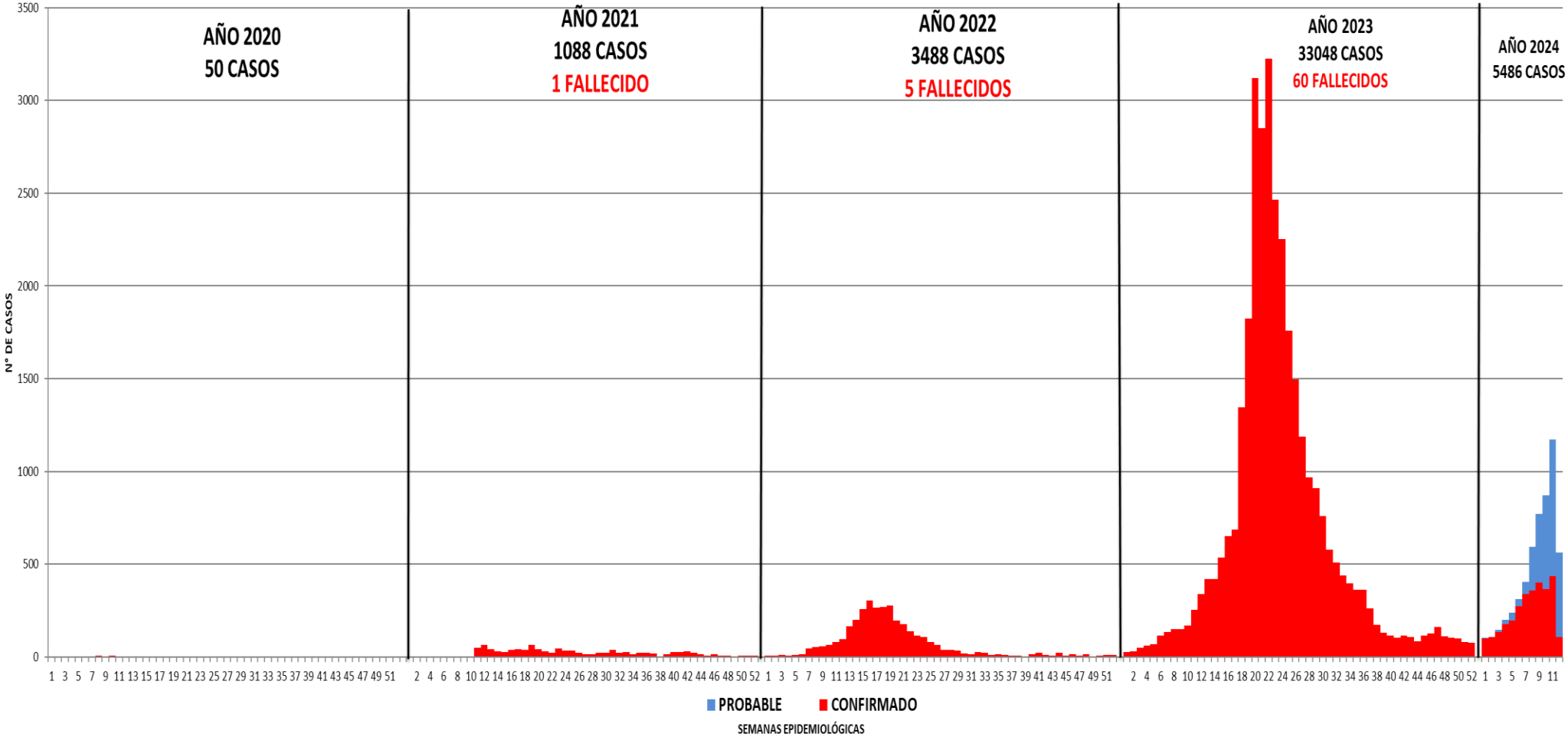

FUENTE : DEPI/SRSLCC

VIGILANCIA VIROLOGICA POR AÑOS
SUB REGION DE SALUD LUCIANO CASTILLO COLONNA, AÑOS 2000 - 2024

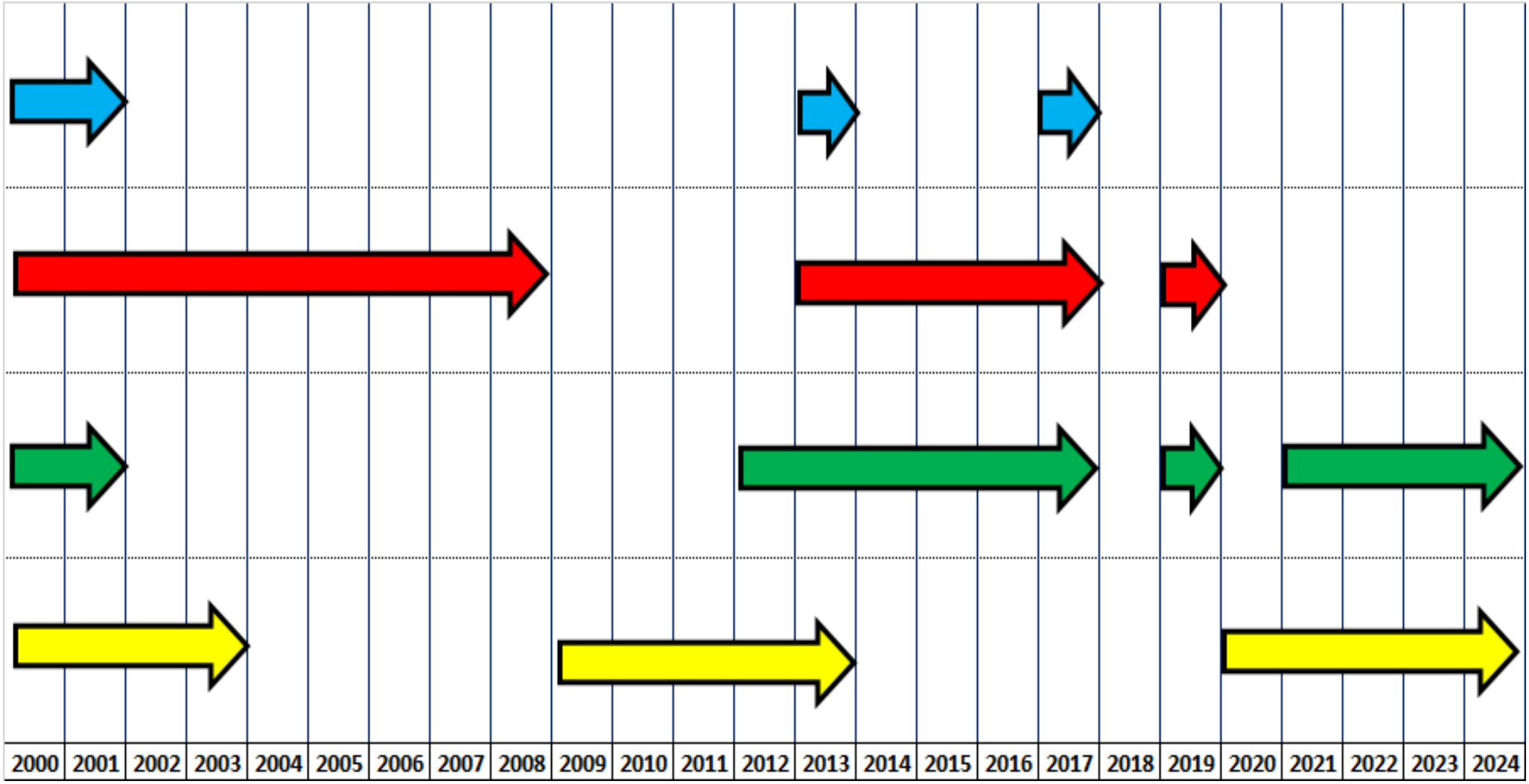

DENV I DENV II DENV III DENV IV

FUENTE : DEPI/SRSLCC

TENDENCIA DE CASOS DE DENGUE
SUB REGION DE SALUD LUCIANO CASTILLO 2020 - 2024 (23 DE MARZO)

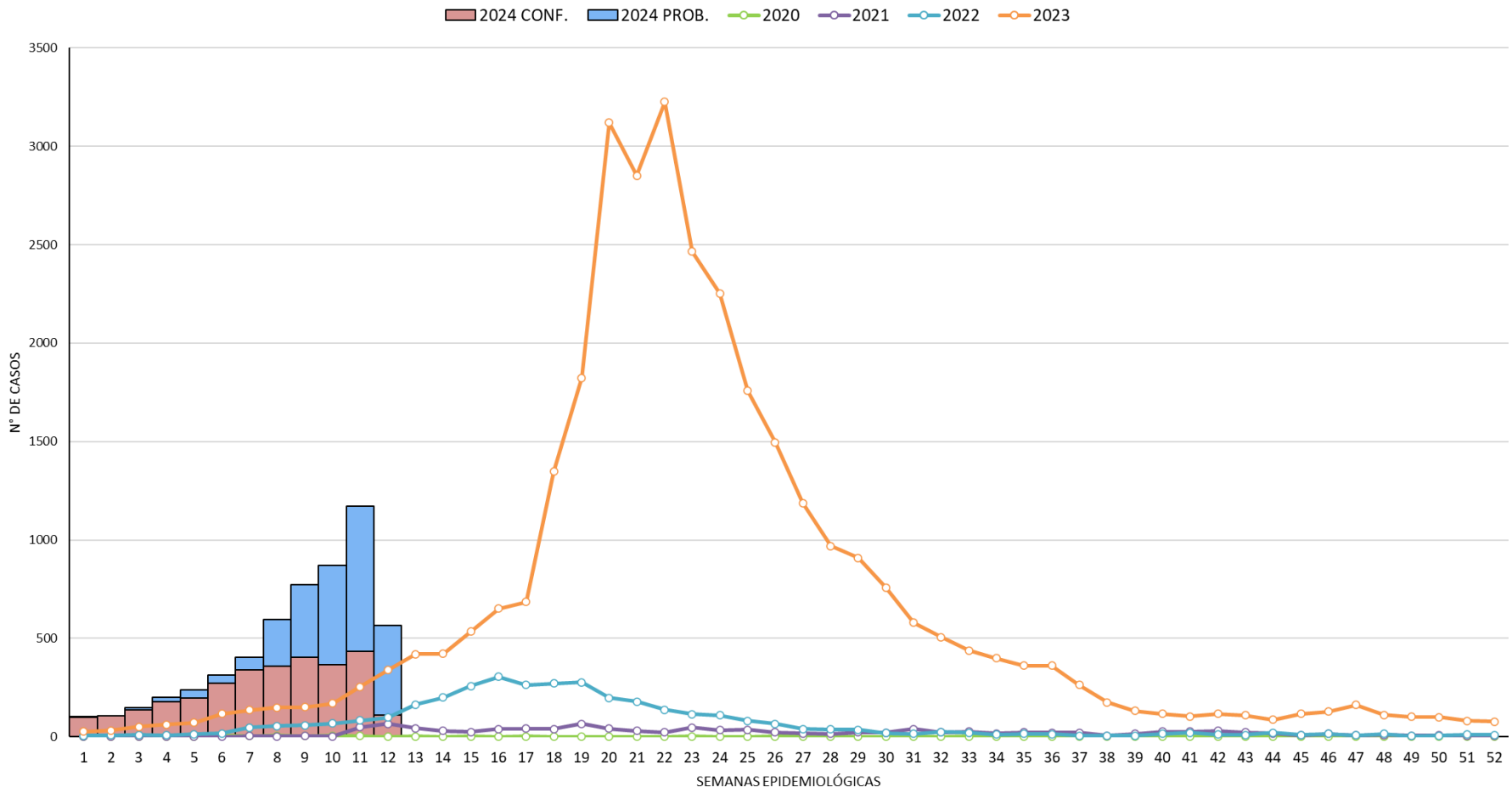

- Hasta la **SE 12 del 2024**, se han notificado **5486 casos** de dengue en la SRSLCC. Mientras que en el año **2023,** en la misma semana, se notificaron **1554 casos.**

DIAGNOSTICO	*2020	*2021	*2022	*2023	*2024
DENGUE SIN SIGNOS DE ALARMA	34	116	423	1488	4483
DENGUE CON SIGNOS DE ALARMA	2	10	40	60	981
DENGUE GRAVE	0	0	3	6	22
TOTAL	**36**	**126**	**466**	**1554**	**5486**

FUENTE : DEPI/SRSLCC

***Hasta la SE 12**

CANAL ENDEMICO DE DENGUE,
SUB REGION DE SALUD LUCIANO CASTILLO 2024 (23 DE MARZO)

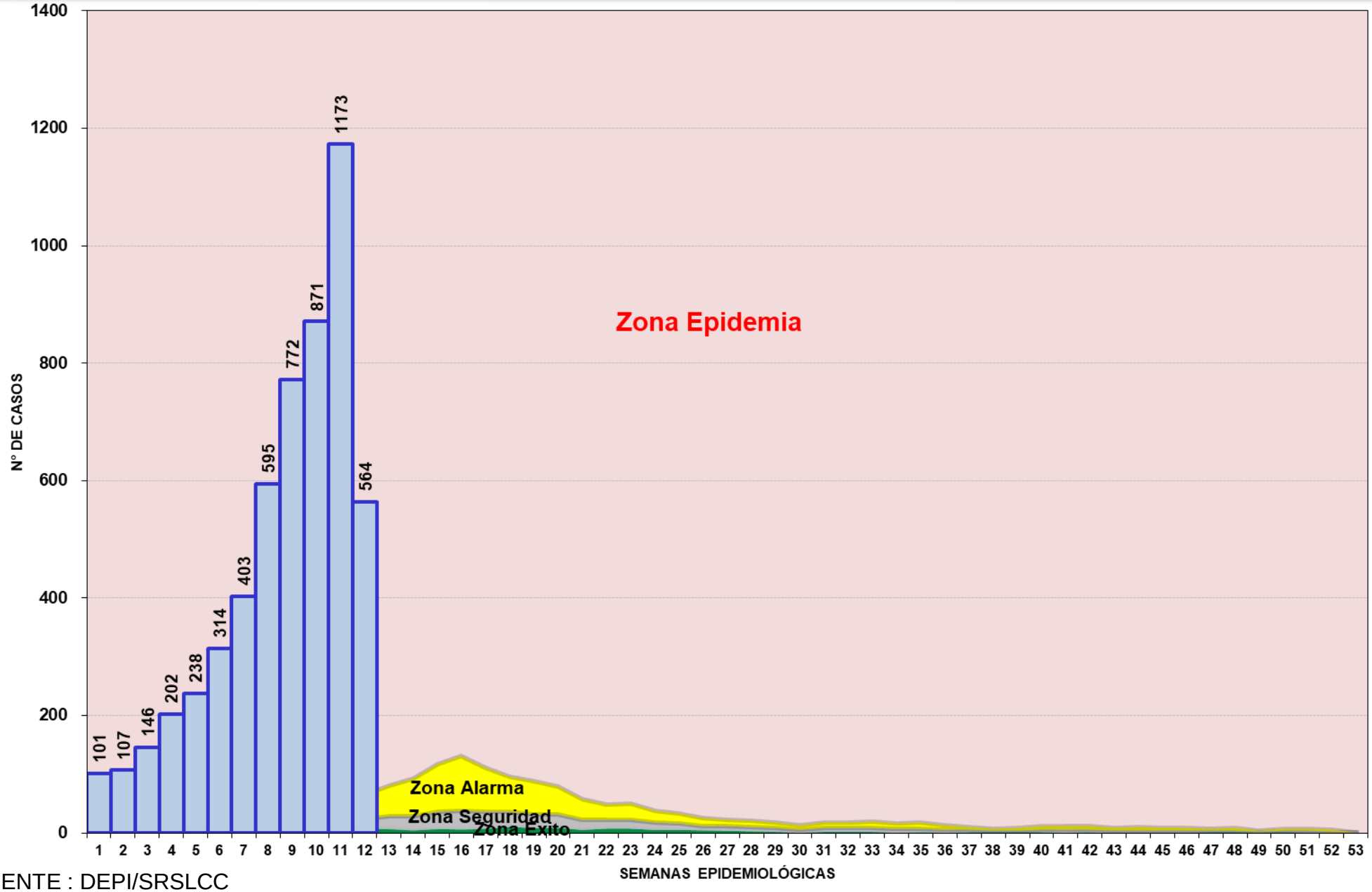

FUENTE : DEPI/SRSLCC

TENDENCIA DE CASOS DE DENGUE SEGUN TIPO DE DIAGNOSTICO
SUB REGION DE SALUD LUCIANO CASTILLO, AÑO 2023-2024 (23 DE MARZO)

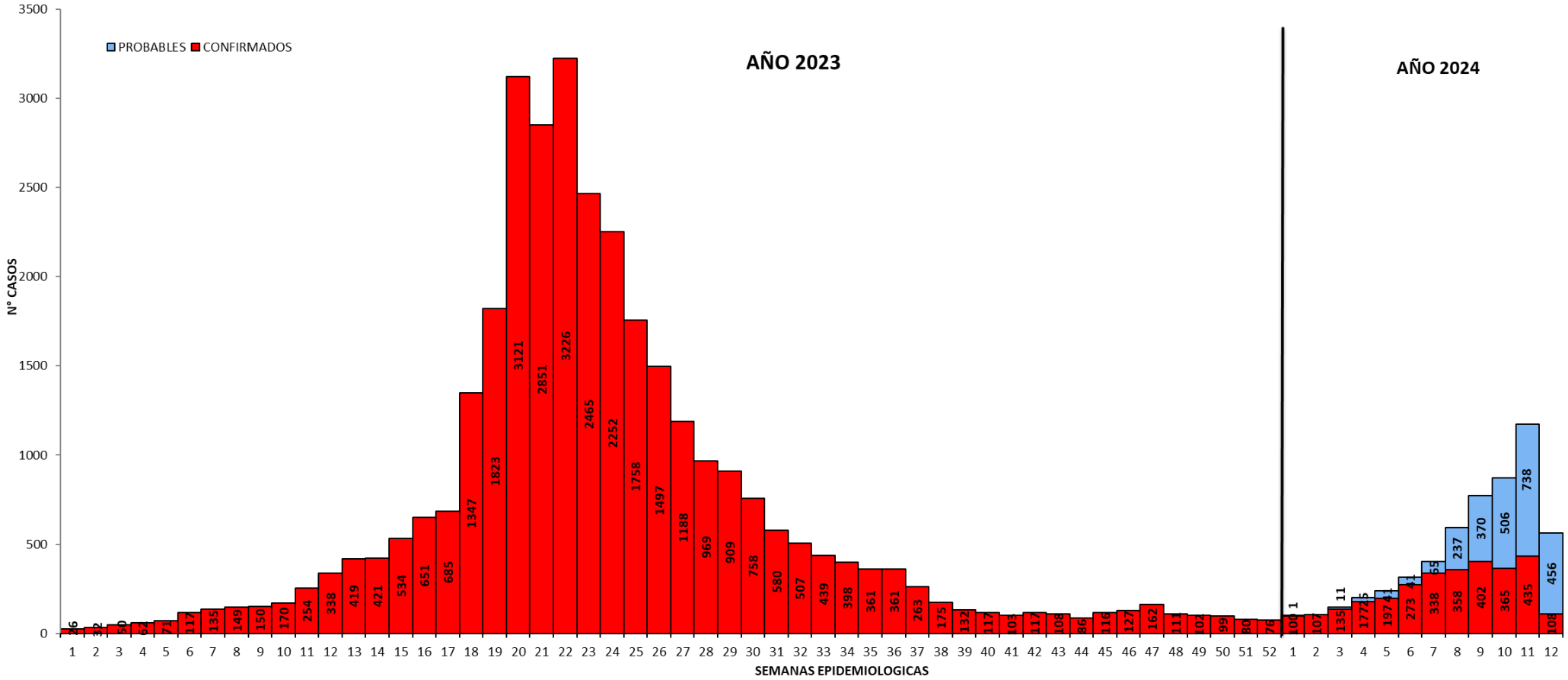

AÑO 2023	CANT.	PORC %
CONFIRMADOS	33048	100.00%
PROBABLES	0	0.00%

AÑO 2024	CANT.	PORC %
CONFIRMADOS	2995	54.59%
PROBABLES	2491	45.41%

FUENTE : DEPI/SRSLCC

TENDENCIA DE CASOS DE DENGUE POR FECHA DE INICIO DE SINTOMAS Y MESES
SUB REGION DE SALUD LUCIANO CASTILLO, AÑO 2023-2024 (23 DE MARZO)

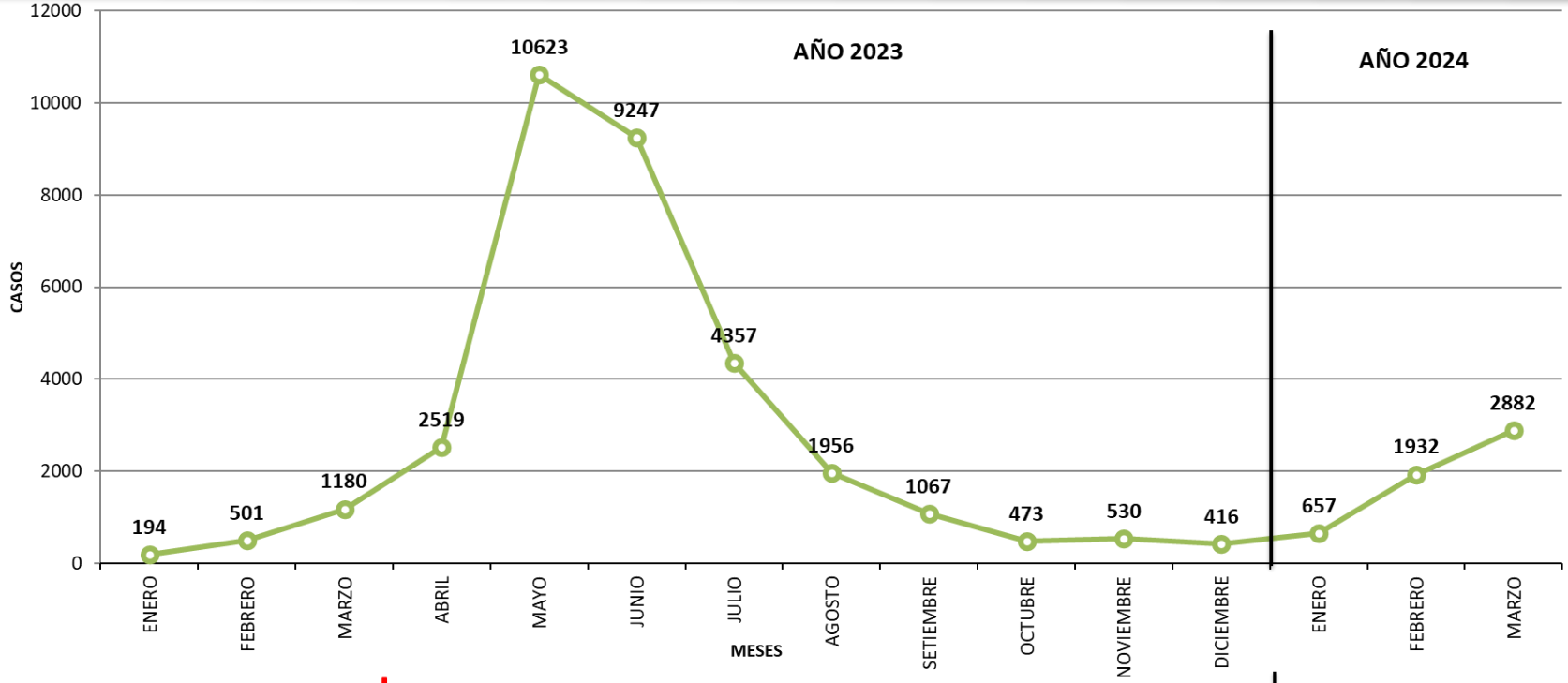

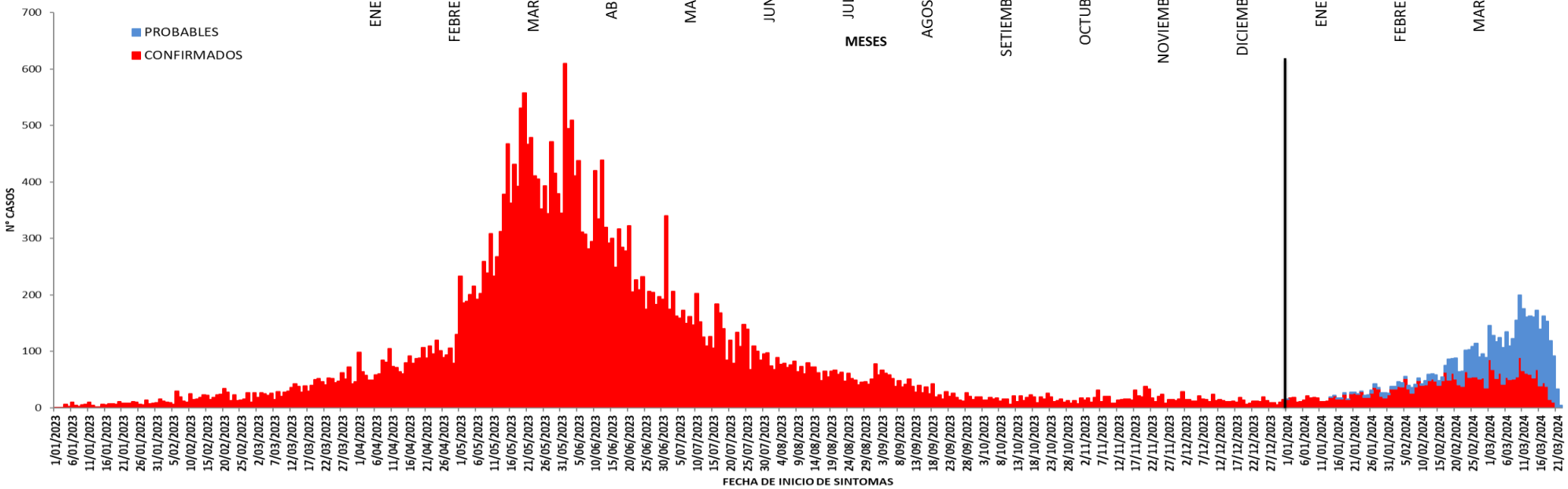

FUENTE : DEPI/SRSLCC

CASOS DE DENGUE POR SEMANAS EPIDEMIOLÓGICAS SEGÚN EE.SS NOTIFICANTE,

SRSLCC – 2023-2024 (23 DE MARZO)

ESTABLECIMIENTOS DE SALUD SRSLCC	AÑO 2023	AÑO 2024												TOTAL 2024	PORC(%) 2024
		1	2	3	4	5	6	7	8	9	10	11	12		
HOSPITAL LAS MERCEDES-PAITA	2515	27	30	33	65	63	81	111	127	137	142	149	84	1049	19.12
C.S. TALARA II	2608	15	12	6	26	21	10	17	43	87	154	167	132	690	12.58
HOSPITAL I MIGUEL CRUZADO VERA -	1908	16	25	21	30	29	56	87	88	102	83	119	21	677	12.34
C.S. IGNACIO ESCUDERO	346	2	7	3	3	6	11	24	42	42	48	60	53	301	5.49
HOSPITAL ESSALUD TALARA	2101	2	4	16	5	13	22	30	45	51	13	16	6	223	4.06
HOSPITAL ESSALUD SULLANA	2074	4	5	10	4	5	10	9	26	45	29	41	9	197	3.59
C.S. TAMBOGRANDE	1133	1	0	0	6	10	8	14	23	17	31	49	19	178	3.24
P.S. COMUNIDAD SALUDABLE	1428	1	1	3	1	3	3	0	2	9	29	46	16	114	2.08
C.S. TAMARINDO	326	2	1	3	5	4	0	4	16	17	19	25	17	113	2.06
C.S. BELLAVISTA	1384	1	0	0	1	3	2	5	6	13	23	26	17	97	1.77
C.S. NEGRITOS	1	0	0	0	9	14	6	3	2	11	12	23	14	94	1.71
C.S. JUAN VALER SANDOVAL	316	0	0	0	0	1	3	4	11	17	16	30	6	88	1.60
HOSP. APOYO II SULLANA	908	0	1	2	1	2	3	7	10	18	17	17	10	88	1.60
P.S. EL OBRERO	742	1	0	3	3	6	5	9	5	7	13	18	11	81	1.48
P.S. LA PENITA	69	10	9	10	1	0	1	1	4	6	5	13	4	64	1.17
P.S. TANGARARA	3	0	1	8	6	8	10	14	4	8	4	0	0	63	1.15
C.S. ABELARDO QUINONES	149	0	0	0	2	0	2	0	1	4	6	28	17	60	1.09
C.S. SANTA TERESITA	702	0	0	7	2	1	3	0	1	6	17	18	5	60	1.09
P.S. NUEVO SULLANA	630	0	1	0	4	3	3	3	9	8	14	13	2	60	1.09
ESSALUD - EL ALTO	170	4	4	4	4	7	12	3	5	2	1	8	0	54	0.98
C.S. LAS LOMAS	101	1	0	1	3	11	3	3	5	4	4	12	5	52	0.95
ESSALUD - TAMBOGRANDE	995	5	0	0	0	2	7	0	2	6	11	13	6	52	0.95
P.S. MALINGAS	234	0	0	0	0	0	0	1	4	7	5	16	13	46	0.84
P.S. SOMATE BAJO	79	0	0	0	0	0	1	0	6	15	6	14	3	45	0.82
C.S. MARCAVELICA	307	0	0	0	0	0	1	1	4	9	14	14	1	44	0.80
P.S. MONTELIMA	186	0	2	3	7	2	6	0	2	3	5	4	4	38	0.69
C.S. MIGUEL CHECA	344	0	0	0	0	1	0	3	6	2	5	16	3	36	0.66
ESSALUD - IGNACIO ESCUDERO	99	2	0	0	2	1	0	4	2	6	10	6	3	36	0.66
C.S. EL ARENAL	73	0	0	0	0	0	0	2	5	8	4	10	6	35	0.64
C.S. SALITRAL	557	0	0	0	1	1	0	1	3	4	10	15	0	35	0.64
P.S. CIENEGUILLO SUR	42	0	0	0	0	1	4	3	12	2	3	1	9	35	0.64
P.S. 9 DE OCTUBRE	604	0	0	1	0	0	0	0	0	2	5	20	6	34	0.62
C.S. PUEBLO NUEVO DE COLAN	362	0	0	0	0	0	0	2	4	2	2	14	4	28	0.51
C.S. QUERECOTILLO	733	0	0	0	0	1	1	1	3	1	5	8	7	27	0.49
C.S. SUYO	367	0	0	0	0	0	1	0	1	7	4	13	1	27	0.49
P.S. PEDREGAL	151	0	0	0	0	3	0	3	3	3	5	9	0	26	0.47
ESSALUD - LOS ORGANOS	97	0	0	0	0	1	3	3	7	2	7	2	0	25	0.46
C.S. VILLA PRIMAVERA	483	0	0	0	0	0	2	6	3	2	3	5	0	21	0.38
P.S. CIENEGUILLO CENTRO	98	0	0	0	0	1	0	0	5	4	6	5	0	21	0.38
C.S. EL ALTO	169	0	0	0	0	0	0	0	1	9	6	4	0	20	0.36
C.S. LA HUACA	913	0	1	2	0	1	1	0	2	3	3	7	0	20	0.36
P.S. SAMAN	147	0	0	0	1	1	6	3	0	5	3	1	0	20	0.36
P.S. SAN MIGUEL	38	0	0	1	1	0	0	1	1	2	7	3	2	18	0.33
C.S. LOS ORGANOS	387	0	1	0	1	0	2	0	1	1	1	6	5	18	0.33
P.S. MALLARITOS	445	0	0	0	0	0	0	0	4	3	2	4	3	16	0.29
P.S. MALLARES	371	1	0	0	0	0	1	0	2	3	0	6	2	15	0.27
P.S. CRUCETA	285	1	0	0	0	0	1	2	0	0	5	5	1	15	0.27
P.S. SANTA CRUZ	34	0	0	1	0	0	0	0	1	1	4	8	0	15	0.27
P.S. LAS MONICAS	4	0	0	0	0	2	4	2	0	1	2	2	1	14	0.26
P.S. SINCHI ROCA	7	0	0	0	1	2	1	0	1	1	1	1	3	11	0.20
P.S. SANTA SOFIA	452	0	0	1	1	0	2	1	2	2	1	1	0	11	0.20
C.S. AMOTAPE	116	0	0	0	0	0	0	0	1	2	3	3	1	10	0.18
C.S. MANCORA	46	0	0	0	0	0	0	0	0	1	0	7	2	10	0.18
C.S. LANCONES	94	0	0	0	0	0	0	0	0	2	3	4	1	10	0.18
P.S. VIVIATE	532	0	0	0	1	1	0	0	2	2	1	2	1	10	0.18
CENTRO MEDICO VILLA FAP	17	1	0	0	0	0	1	0	0	3	1	3	1	10	0.18
OTROS ESTABLECIMIENTOS	2445	0	0	2	3	1	2	8	11	9	21	14	16	87	1.59
OTRAS DIRESAS	1074	4	2	5	2	6	13	8	19	26	17	29	11	142	2.59
TOTAL	**33048**	**101**	**107**	**146**	**202**	**238**	**314**	**403**	**595**	**772**	**871**	**1173**	**564**	**5486**	**100.00**

FUENTE : DEPI/SRSLCC

CASOS DE DENGUE SEGÚN FORMAS CLINICAS, TIPO DE DIAGNÓSTICO Y FALLECIDOS SUB REGION DE SALUD LUCIANO CASTILLO, AÑO 2024 (23 DE MARZO)

DISTRITO	CASOS SE. 12 2024	ACUM AÑO 2024	T.I.A. POR 100000 HAB.	FORMA CLINICA						TIPO DIAGNOSTICO				FALLECIDOS	LETALIDAD	TENDENCIA 7 ÚLTIMAS SEMANAS AÑO 2024
				DENGUE SIN SIGNOS ALARMA		DENGUE CON SIGNOS ALARMA		DENGUE GRAVE		CONFIRMADOS		PROBABLES				
				N°	%	N°	%	N°	%		%		%			
PAITA	111	1799	1640.3	1242	69.04	554	30.79	3	0.17	1385	76.99	414	23.01	2	0.11	
PARIÑAS	157	948	874.2	784	82.70	159	16.77	5	0.53	536	56.54	412	43.46	1	0.11	
SULLANA	57	588	301.5	525	89.29	61	10.37	2	0.34	163	27.72	425	72.28	1	0.17	
TAMBO GRANDE	63	475	375.8	416	87.58	56	11.79	3	0.63	167	35.16	308	64.84	0	0.00	
IGNACIO ESCUDERO	64	429	1757.8	408	95.10	21	4.90	0	0.00	237	55.24	192	44.76	0	0.00	
MARCAVELICA	8	202	569.8	185	91.58	15	7.43	2	0.99	73	36.14	129	63.86	0	0.00	
BELLAVISTA	22	194	428.5	172	88.66	19	9.79	3	1.55	37	19.07	157	80.93	3	1.55	
LA BREA	15	156	1051.1	121	77.56	34	21.79	1	0.64	97	62.18	59	37.82	1	0.64	
TAMARINDO	20	126	1946.8	119	94.44	6	4.76	1	0.79	62	49.21	64	50.79	0	0.00	
EL ALTO	2	80	787.0	80	100.00	0	0.00	0	0.00	58	72.50	22	27.50	0	0.00	
LAS LOMAS	6	66	209.7	58	87.88	8	12.12	0	0.00	6	9.09	60	90.91	0	0.00	
LA HUACA	2	57	339.0	47	82.46	10	17.54	0	0.00	16	28.07	41	71.93	0	0.00	
QUERECOTILLO	10	54	175.6	50	92.59	3	5.56	1	1.85	13	24.07	41	75.93	0	0.00	
LOS ORGANOS	7	49	382.2	45	91.84	3	6.12	1	2.04	37	75.51	12	24.49	0	0.00	
MIGUEL CHECA	3	46	420.3	40	86.96	6	13.04	0	0.00	19	41.30	27	58.70	0	0.00	
COLAN	4	46	234.0	34	73.91	12	26.09	0	0.00	12	26.09	34	73.91	0	0.00	
SALITRAL	0	45	525.2	40	88.89	5	11.11	0	0.00	20	44.44	25	55.56	0	0.00	
ARENAL	5	34	2193.5	34	100.00	0	0.00	0	0.00	26	76.47	8	23.53	0	0.00	
SUYO	1	27	231.7	27	100.00	0	0.00	0	0.00	11	40.74	16	59.26	0	0.00	
MANCORA	2	21	143.8	18	85.71	3	14.29	0	0.00	7	33.33	14	66.67	0	0.00	
LANCONES	2	15	97.6	14	93.33	1	6.67	0	0.00	4	26.67	11	73.33	0	0.00	
PAIMAS	1	11	106.5	9	81.82	2	18.18	0	0.00	3	27.27	8	72.73	0	0.00	
AMOTAPE	1	11	367.6	11	100.00	0	0.00	0	0.00	2	18.18	9	81.82	0	0.00	
LOBITOS	1	5	316.5	3	60.00	2	40.00	0	0.00	3	60.00	2	40.00	0	0.00	
VICHAYAL	0	2	27.9	1	50.00	1	50.00	0	0.00	1	50.00	1	50.00	0	0.00	
TOTAL	**564**	**5486**	**589.2**	**4483**	**81.72**	**981**	**17.88**	**22**	**0.40**	**2995**	**54.59**	**2491**	**45.41**	**8**	**0.15**	

FUENTE : DEPI/SRSLCC

TENDENCIA DE LOS 4 DISTRITOS CON MAYOR CANTIDAD DE CASOS DE DENGUE EN LA SUB REGION DE SALUD "L.C.C.", AÑO 2022 AL 2024 (23 DE MARZO)

PAITA

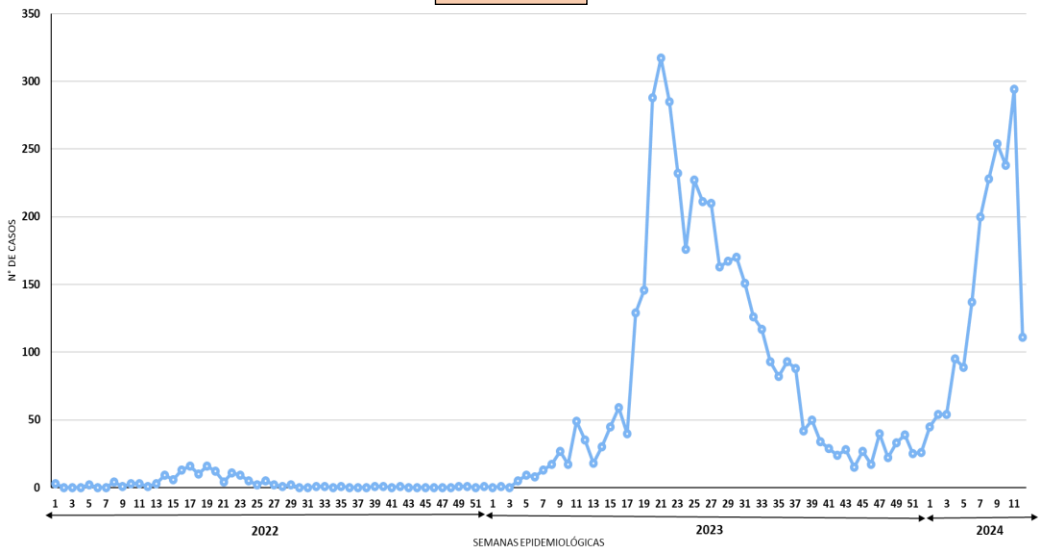

SULLANA

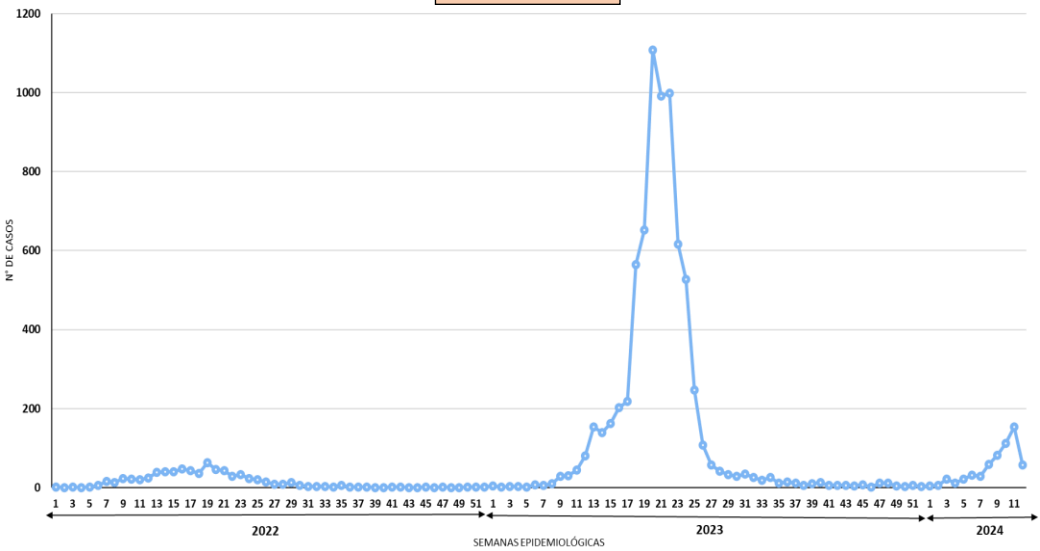

PARIÑAS

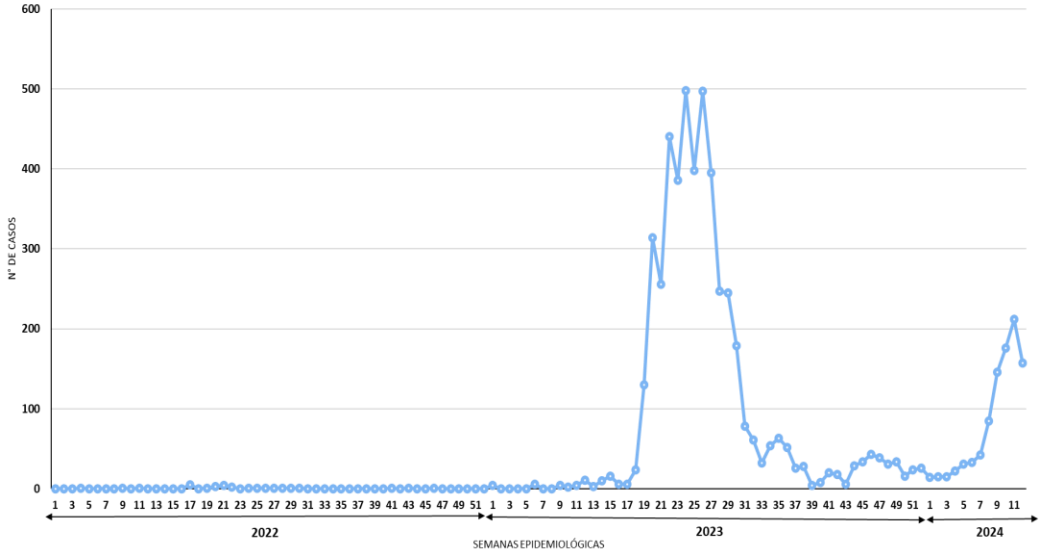

TAMBOGRANDE

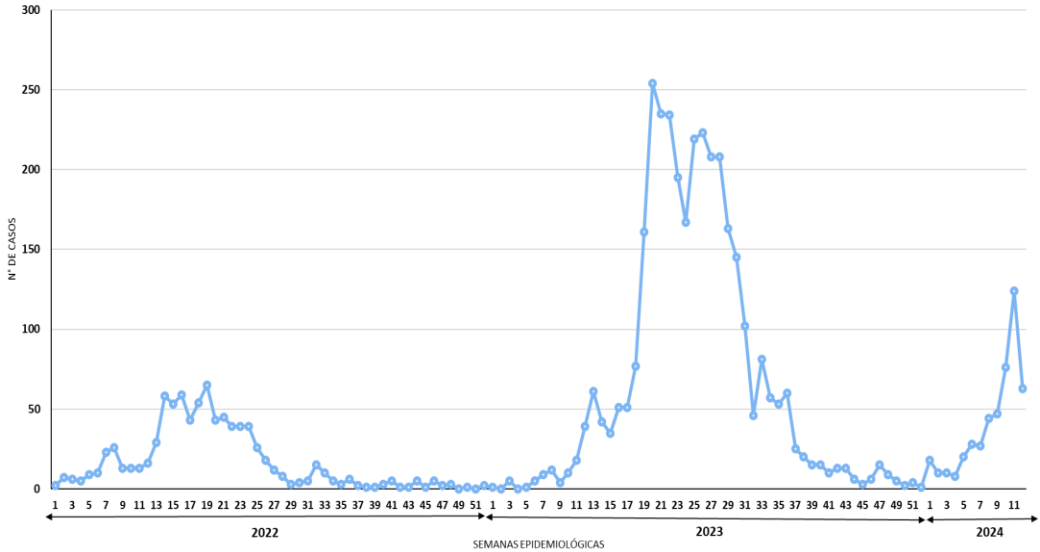

FUENTE : DEPI/SRSLCC

CASOS DE DENGUE POR DISTRITOS SEGÚN T.I.A.
SUB REGION DE SALUD LUCIANO CASTILLO, AÑO 2024 (23 DE MARZO)

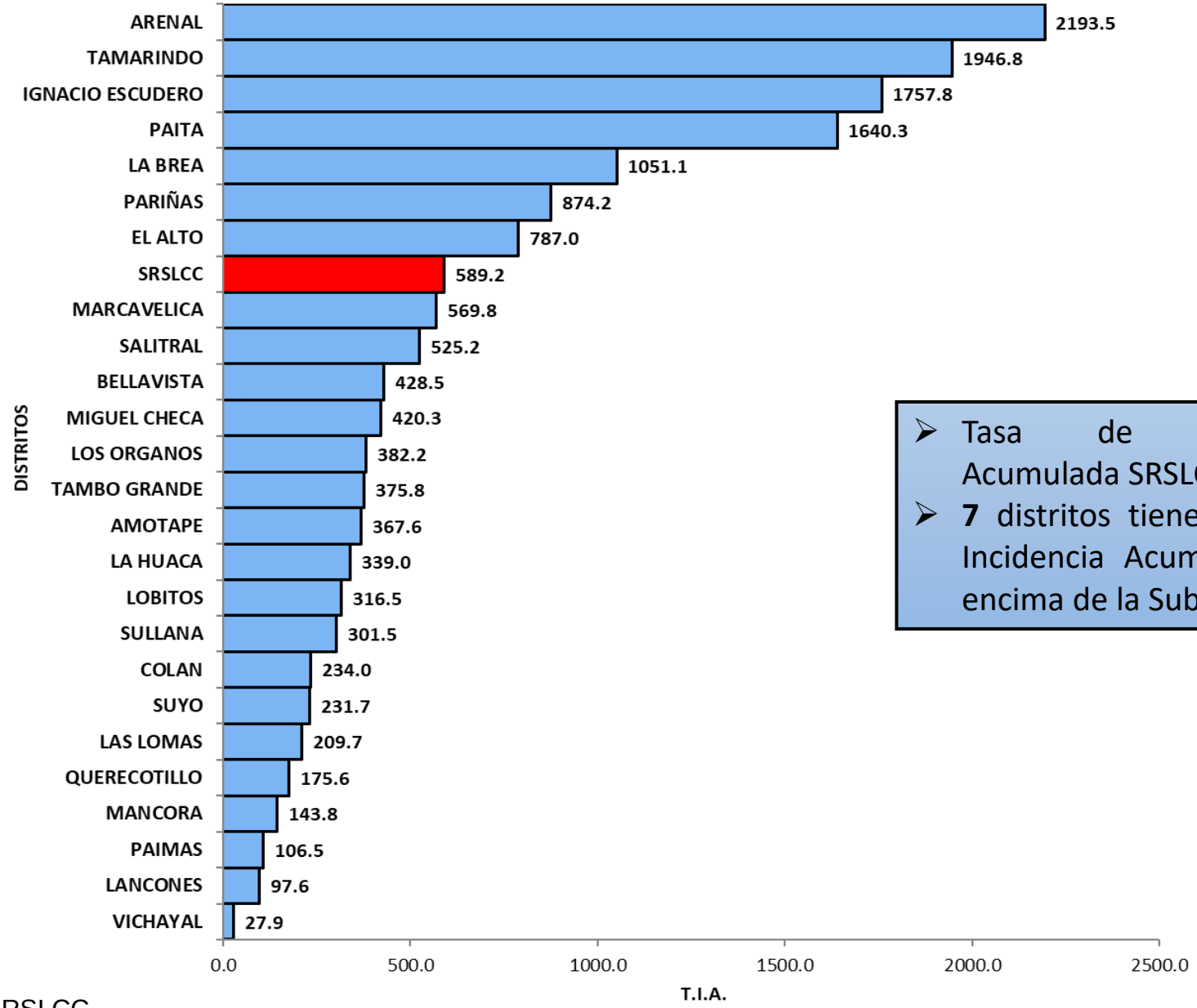

- Tasa de Incidencia Acumulada SRSLCC: **589.2**
- **7** distritos tienen Tasa de Incidencia Acumulada por encima de la Sub Región.

FUENTE : DEPI/SRSLCC

FALLECIDOS POR DENGUE SUB REGION DE SALUD LUCIANO CASTILLO, AÑO 2024 (23 DE MARZO)

DISTRITOS	DEFUNCIONES POR DENGUE		TOTAL
	CONFIRMADOS	EN INVESTIGACIÓN	
BELLAVISTA	2	1	3
PAITA	2	0	2
LA BREA	1	0	1
SULLANA	0	1	1
PARIÑAS	1	0	1
TOTAL	**6**	**2**	**8**

ESTABLECIMIENTO DONDE FALLECIÓ	DEFUNCIONES POR DENGUE		TOTAL
	CONFIRMADOS	EN INVESTIGACIÓN	
HOSP. APOYO II SULLANA	3	1	4
HOSPITAL LAS MERCEDES-PAITA	1	0	1
HOSPITAL DE LA AMISTAD PERÚ COREA SANTA ROSA	1	0	1
HOSPITAL I MIGUEL CRUZADO VERA - ESSALUD PAITA	1	0	1
DOMICILIO	0	1	1
TOTAL	**6**	**2**	**8**

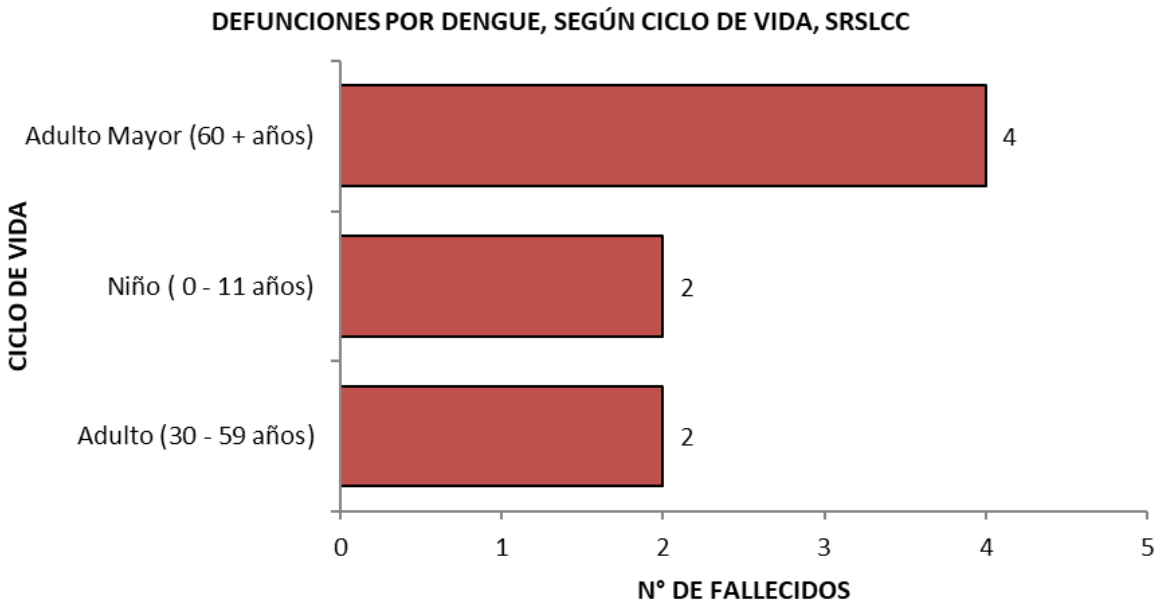

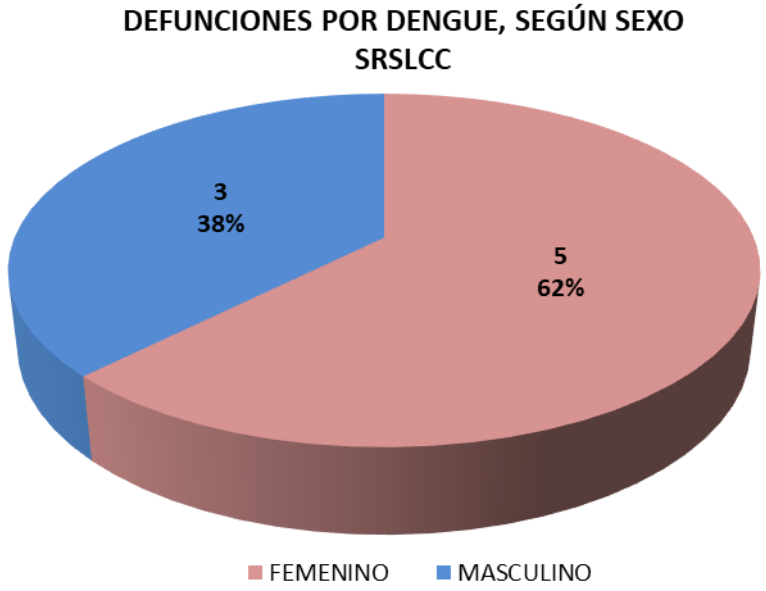

FUENTE : DEPI/SRSLCC

E.E.S.S	AÑO 2024												TOTAL 2024
	1	2	3	4	5	6	7	8	9	10	11	12	
HOSPITAL LAS MERCEDES PAITA	28	33	32	49	55	78	99	136	145	128	163	60	1006
C.S. JUAN VALER	17	21	22	44	34	59	97	91	106	105	128	48	772
C.S. TALARA II	11	10	11	10	18	18	17	54	89	93	98	75	504
P.S. ABELARDO QUIÑONES	2	5	3	9	11	12	20	25	51	71	112	75	396
C.S. IGNACIO ESCUDERO	4	6	5	3	6	12	29	47	50	61	70	57	350
C.S. COMUNIDAD SALUDABLE	2	3	6	2	5	7	3	13	24	37	59	20	181
P.S. NEGRITOS	4	2	8	19	20	12	9	7	16	15	29	15	156
C.S. TAMARINDO	2	1	3	6	4	0	5	17	21	20	27	20	126
C.S. BELLAVISTA	1	1	0	3	4	2	5	8	15	26	27	13	105
P.S. EL OBRERO	1	0	4	4	7	10	9	6	13	12	21	10	97
C.S. TAMBOGRANDE	1	0	0	0	3	7	6	7	13	19	26	13	95
P.S. MALINGAS	0	0	0	1	1	3	6	9	11	13	22	18	84
C.S. EL ALTO	4	4	4	4	7	12	4	7	12	8	12	2	80
C.S. NUEVO SULLANA	0	0	1	3	5	3	6	10	12	17	18	4	79
P.S. TANGARARA	0	1	9	7	8	10	14	7	9	5	1	0	71
P.S. LA PEÑITA	10	10	10	1	0	2	1	5	5	5	13	5	67
C.S. LAS LOMAS	1	0	1	2	11	3	3	4	6	9	13	6	59
C.S. SANTA TERESITA	0	0	7	2	2	1	1	1	5	17	19	4	59
P.S. 09 DE OCTUBRE	0	1	1	0	0	2	0	3	11	10	20	7	55
P.S. SOMATE BAJO	0	0	1	0	0	1	1	7	18	9	14	4	55
P.S. FELIPE SANTIAGO SALAVERRY	1	0	1	3	2	3	5	6	6	12	2	7	48
C.S. MARCAVELICA	0	1	0	1	0	1	1	7	10	12	12	3	48
C.S. PUEBLO NUEVO DE COLAN	0	2	0	0	2	1	4	9	3	4	17	4	46
C.S. SALITRAL	0	0	3	1	1	1	2	3	5	10	19	0	45
P.S. MONTE LIMA	0	3	2	9	3	6	1	3	4	5	4	4	44
C.S. MIGUEL CHECA	0	0	0	0	2	0	4	7	2	7	18	3	43
P.S. CIENEGUILLO SUR	1	0	0	0	1	4	3	13	5	5	2	9	43
C.S. LOS ORGANOS	0	1	0	0	1	3	3	8	6	6	9	6	43
P.S. LAS MONICAS	0	0	0	2	8	5	5	1	2	4	5	2	34
C.S. VILLA PRIMAVERA	0	0	0	1	0	3	5	6	5	5	8	1	34
C.S. EL ARENAL	0	0	0	0	0	2	2	5	7	4	9	5	34

CASOS DE DENGUE POR LOCALIDADES SEGÚN EE.SS., SRSLCC – 2024 (23 DE MARZO) -PARTE 1-

FUENTE : DEPI/SRSLCC

E.E.S.S	AÑO 2024												TOTAL 2024
	1	2	3	4	5	6	7	8	9	10	11	12	
P.S. CIENEGUILLO CENTRO	0	1	1	0	1	0	0	7	7	9	5	2	33
P.S. PEDREGAL	0	0	0	0	4	0	4	4	3	7	10	0	32
P.S. SAN MARTIN CP 3	1	0	0	1	0	0	1	1	1	5	12	7	29
C.S. LA HUACA	0	1	2	0	1	1	0	3	5	5	9	0	27
P.S. PALOMINOS	0	0	0	0	0	0	0	7	1	8	6	2	24
C.S. QUERECOTILLO	0	0	1	0	0	1	1	4	1	6	6	4	24
P.S. SAMAN	0	0	0	1	1	6	3	0	5	4	3	1	24
P.S. MALLARITOS	0	0	0	0	0	0	0	2	6	5	7	3	23
C.S. MANCORA	0	0	0	0	0	0	1	3	3	2	10	2	21
P.S. VIVIATE	0	0	0	1	1	1	1	2	5	1	6	2	20
P.S. SANTA CRUZ	0	0	0	0	0	0	1	2	1	6	9	1	20
P.S. CRUCETA	1	0	0	0	0	2	1	0	1	5	9	1	20
P.S. EL PORVENIR	0	0	0	0	0	1	0	1	2	3	9	2	18
P.S. SINCHI ROCA	1	0	0	2	2	2	0	2	1	2	2	3	17
C.S. SUYO	0	0	0	0	0	0	0	1	6	1	8	0	16
P.S. SANTA SOFIA	1	0	1	1	0	2	2	3	2	2	2	0	16
P.S. SAN MIGUEL	0	0	1	1	0	0	2	0	1	5	3	2	15
P.S. MALLARES	1	0	0	0	0	1	0	2	2	2	6	1	15
P.S. LA GREDA	2	0	0	0	1	3	0	2	3	2	1	0	14
P.S. PROGRESO BAJO	1	0	0	0	0	2	2	0	1	1	4	1	12
C.S. LANCONES	0	0	0	0	0	0	0	0	3	3	3	2	11
P.S. LA ISLILLA	0	0	0	2	0	0	4	0	1	1	1	2	11
C.S. PAIMAS	0	0	0	1	0	1	3	2	0	2	1	1	11
C.S. AMOTAPE	0	0	0	0	0	0	0	0	2	3	4	1	10
P.S. YACILA	0	0	0	0	0	0	0	1	2	4	2	1	10
P.S. LA GOLONDRINA	0	0	1	1	0	0	0	1	2	1	3	0	9
P.S. CHALACALA	0	0	0	0	1	0	0	2	0	2	3	0	8
P.S. HUANGALA	0	0	0	0	0	0	1	0	4	1	0	2	8
P.S. NOMARA	1	0	0	0	1	0	1	0	1	4	0	0	8
P.S. SOMATE ALTO	0	0	0	0	0	0	0	1	1	2	2	2	8
P.S. EL CUCHO	0	0	0	0	0	0	0	0	1	2	4	1	8

CASOS DE DENGUE POR LOCALIDADES SEGÚN EE.SS., SRSLCC – 2024 (23 DE MARZO) -PARTE 2-

FUENTE : DEPI/SRSLCC

E.E.S.S	AÑO 2024												TOTAL 2024
	1	2	3	4	5	6	7	8	9	10	11	12	
C.S. SAN ISIDRO	0	0	0	0	0	1	0	0	1	0	1	4	7
P.S. CIENEGUILLO SUR ALTO	0	0	2	0	1	1	1	0	0	0	2	0	7
P.S. MONTERON	0	0	1	0	0	0	1	2	2	1	0	0	7
P.S. EL ÑURO	0	0	1	1	0	2	0	0	0	0	1	1	6
P.S. LA RITA	1	0	0	0	1	0	0	2	0	0	0	1	5
P.S. CHIRINOS	0	0	0	0	0	0	0	1	0	3	1	0	5
C.S. LOBITOS	0	0	0	2	0	0	0	0	0	1	1	1	5
P.S. PAPAYO - EL ALGARROBO	0	0	0	0	0	0	0	1	0	0	2	1	4
P.S. SURPAMPA	0	0	0	0	0	1	0	0	0	0	3	0	4
P.S. GUARAGUAOS	0	0	0	0	0	0	0	0	0	1	1	2	4
P.S. SANTA ANA	0	0	0	1	0	0	1	1	1	0	0	0	4
P.S. SAN JUAN DE LA VIRGEN	0	0	0	0	0	0	1	0	0	0	2	1	4
P.S. LA MARGARITA	1	0	0	0	0	0	0	0	2	0	0	0	3
P.S. LA QUINTA	0	0	0	0	0	0	0	0	1	0	2	0	3
P.S. SAN FRANCISCO CHOCAN	0	0	0	0	0	0	0	0	0	0	0	3	3
P.S. JIBITO	0	0	0	0	0	0	0	0	0	1	2	0	3
P.S. OCOTO ALTO	0	0	0	0	0	0	0	1	1	0	0	0	2
P.S. VICHAYAL	0	0	0	0	0	1	0	0	0	1	0	0	2
P.S. PUENTE INTERNACIONAL	0	0	0	0	0	0	0	0	1	0	0	1	2
P.S. TEJEDORES	0	0	0	0	0	0	0	0	0	1	1	0	2
P.S. PUERTA PULACHE	0	0	0	0	0	0	0	1	0	0	1	0	2
P.S. VISTA FLORIDA	0	0	0	0	0	0	0	0	1	0	1	0	2
P.S. CHILACO PELADOS	0	0	0	0	0	0	0	0	1	0	1	0	2
P.S. MACACARA	0	0	0	0	1	1	0	0	0	0	0	0	2
P.S. SAN VICENTE DE PIEDRA RODADA	0	0	1	0	0	0	0	0	0	0	1	0	2
P.S. LA PEÑA-LA HORCA	0	0	0	0	0	0	1	0	0	0	1	0	2
P.S. EL TAMBO	0	0	0	0	0	1	0	0	0	0	0	0	1
P.S. PELINGARA	0	0	0	1	0	0	0	0	0	0	0	0	1
P.S. SANTA VICTORIA	0	0	0	0	0	0	0	0	0	0	0	1	1
P.S. JAHUAY NEGRO	0	0	0	0	0	0	0	0	0	0	1	0	1
P.S. MALINGUITAS	0	0	0	0	0	0	0	0	0	0	0	1	1
P.S. CHIPILLICO	0	0	0	0	1	0	0	0	0	0	0	0	1
P.S. HUACHUMA ALTA	0	0	0	0	0	0	0	0	0	1	0	0	1
P.S. CP 5	0	0	0	0	0	0	0	0	0	1	0	0	1
P.S. CASAS QUEMADAS	0	0	0	0	0	0	0	0	0	0	1	0	1
P.S. PUENTE DE LOS SERRANOS	0	0	0	0	0	0	0	0	0	0	0	1	1
P.S. EL PARTIDOR	0	0	0	0	0	0	0	1	0	0	0	0	1
TOTAL	101	107	146	202	238	314	403	595	772	871	1173	564	5486

CASOS DE DENGUE POR LOCALIDADES SEGÚN EE.SS., SRSLCC – 2024 (23 DE MARZO) -PARTE 3-

FUENTE : DEPI/SRSLCC

CASOS DE DENGUE POR ETAPA DE VIDA
SUB REGION DE SALUD LUCIANO CASTILLO, AÑO 2024 (23 DE MARZO)

Etapa de Vida	Casos	Proporcion	IA por 100,000 Hab	Población
Niño (0-11 años)	1229	22.40	609.90	201508
Adolescente (12-17 años)	768	14.00	712.44	107798
Jovenes (18-29 años)	1194	21.76	678.88	175879
Adultos (30-59 años)	1758	32.05	524.24	335341
Adulto Mayor (+60 años)	537	9.79	485.88	110520
Total	**5486**	**100.00**	**589.23**	**931046**

- La población de **Adultos y Niños** acumulan el **54.45%** del total de casos.
- La Tasa de incidencia acumulada para **Adolescentes y Jóvenes** son los mas elevados:
  - **712.44** por 100 000 Hab. para Los Adolescente
  - **678.88** por 100 000 Hab. Para los Jóvenes.

ETAPA DE VIDA	DENGUE SIN SIGNOS DE ALARMA	DENGUE CON SIGNOS DE ALARMA	DENGUE GRAVE	TOTAL
Adulto (30 - 59 años)	1453	300	5	1758
Niño (0 - 11 años)	1000	223	6	1229
Joven (18 - 29 años)	961	231	2	1194
Adolescente (12 - 17 años)	625	140	3	768
Adulto Mayor (60 + años)	444	87	6	537
TOTAL	**4483**	**981**	**22**	**5486**

FUENTE : DEPI/SRSLCC

CASOS DE DENGUE POR QUINQUENIO DE EDAD Y SEXO
SUB REGION DE SALUD LUCIANO CASTILLO, AÑO 2024 (23 DE MARZO)

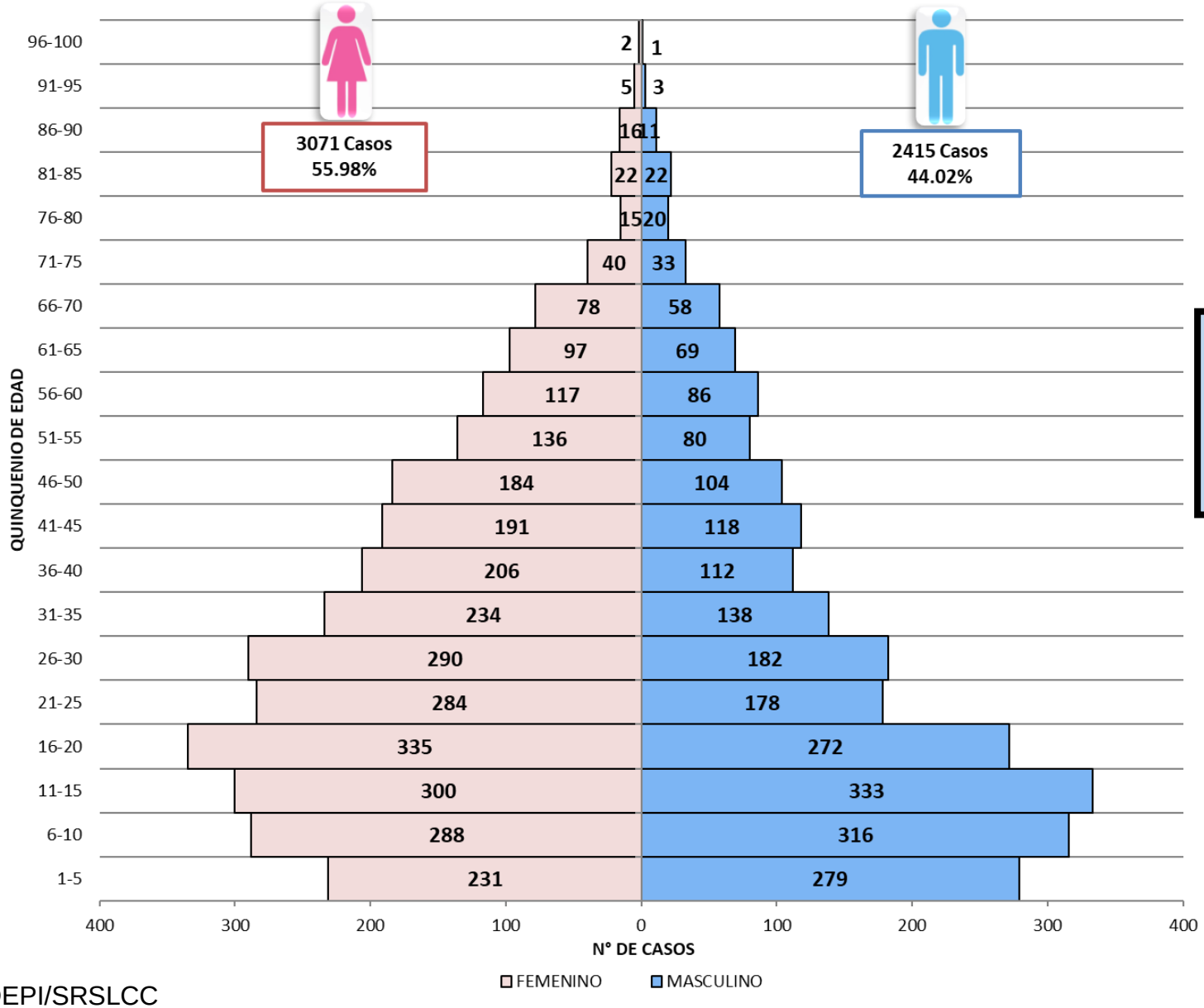

EL QUINQUENIO DE EDAD ENTRE:

- **11 A 15 AÑOS**

ES EL MAS AFECTADO CON **633** CASOS.

FUENTE : DEPI/SRSLCC

CORTE DIARIO DE PACIENTES HOSPITALIZADOS POR DENGUE
SUB REGION DE SALUD LUCIANO CASTILLO, AÑO 2024

EE.SS	DENGUE SIN SIGNOS DE ALARMA	DENGUE CON SIGNOS DE ALARMA	DENGUE GRAVE	TOTAL
Hospital Las Mercedes de Paita	3	21	0	24
Hospital de Apoyo II Sullana	1	11	5	17
Essalud Paita	0	7	0	7
Essalud Talara	2	5	0	7
Essalud Sullana	0	5	0	5
C.S Ig. Escudero	0	1	0	1
C.S Tambogrande	0	0	0	0
C.S Bellavista	0	0	0	0
C.S Comunidad Saludable	0	0	0	0
C.S Talara	0	0	0	0
C.S Suyo	0	0	0	0
TOTAL	6	50	5	61

Corte 23/03/2024- Hora 8:00 am

Fuente: Oficina de Epidemiología Disa Sullana.

FUENTE : DEPI/SRSLCC

PACIENTES HOSPITALIZADOS POR DENGUE EN EL HOSPITAL DE APOYO II SULLANA
SUB REGION DE SALUD LUCIANO CASTILLO, AÑO 2024

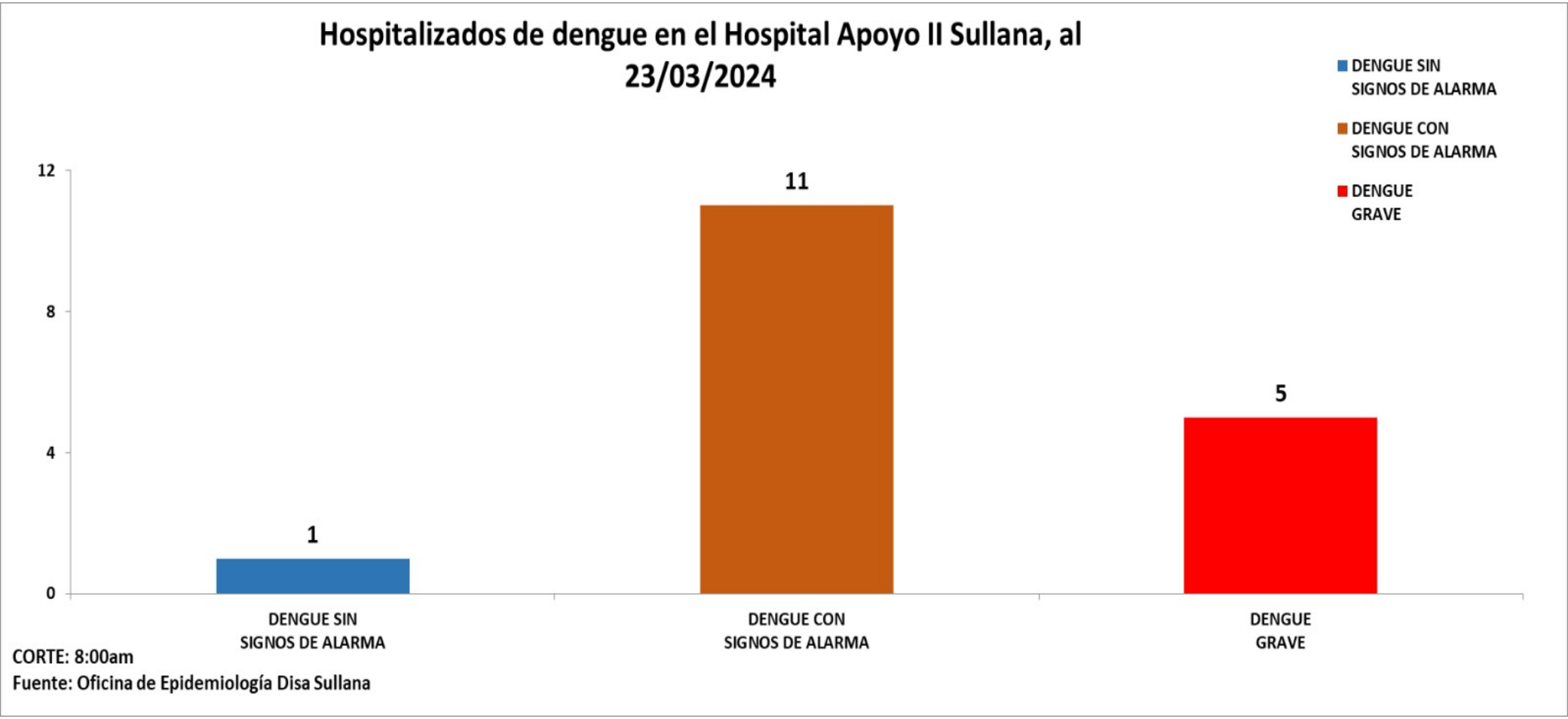

FUENTE : DEPI/SRSLCC

HOSPITALIZADOS POR DENGUE SEGÚN MESES
SUB REGION DE SALUD LUCIANO CASTILLO, AÑO 2023-2024

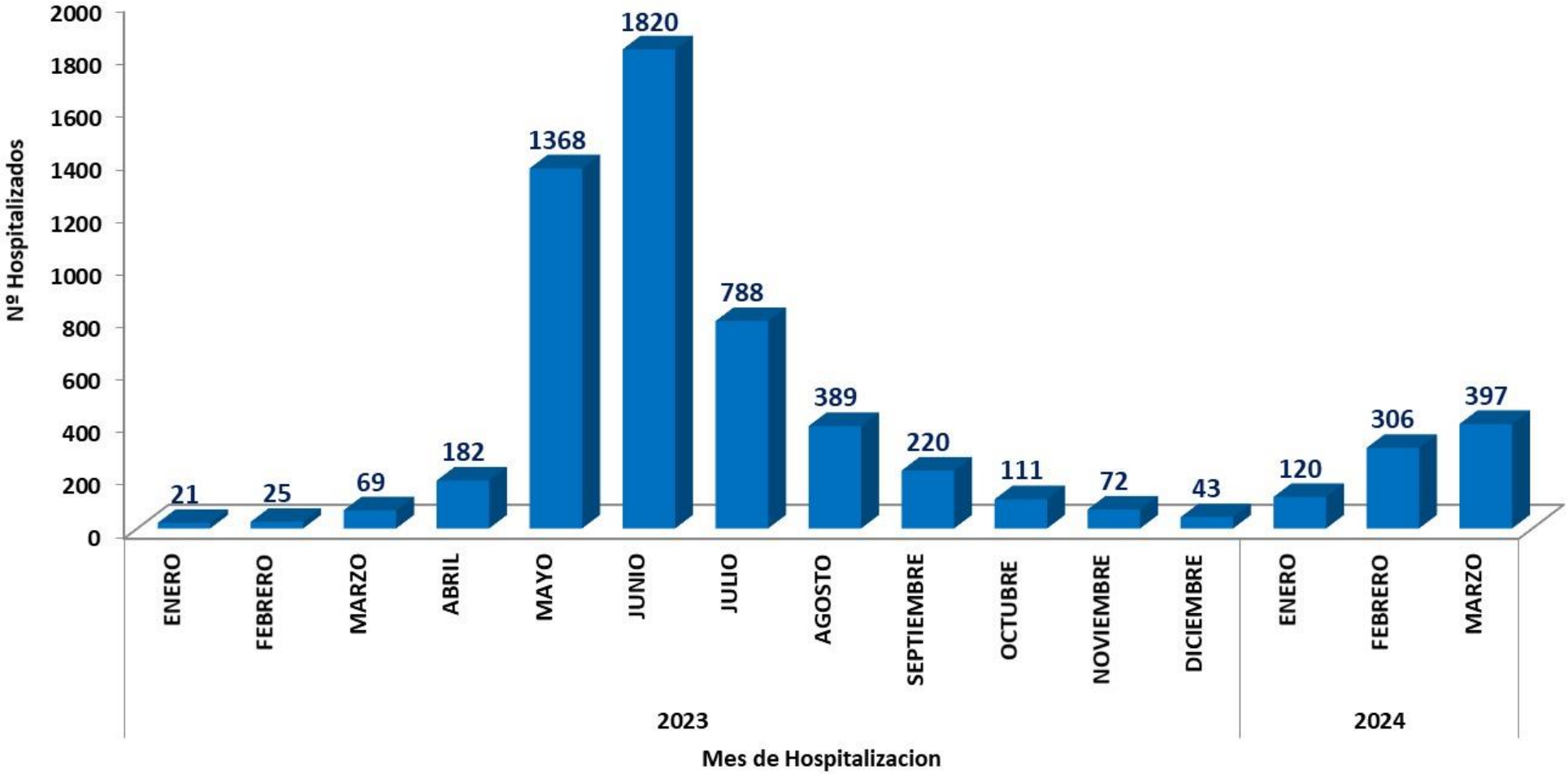

FUENTE : DEPI/SRSLCC

HOSPITALIZADOS POR DENGUE SEGÚN FECHA DE HOSPITALIZACIÓN
SUB REGION DE SALUD LUCIANO CASTILLO, AÑO 2023-2024

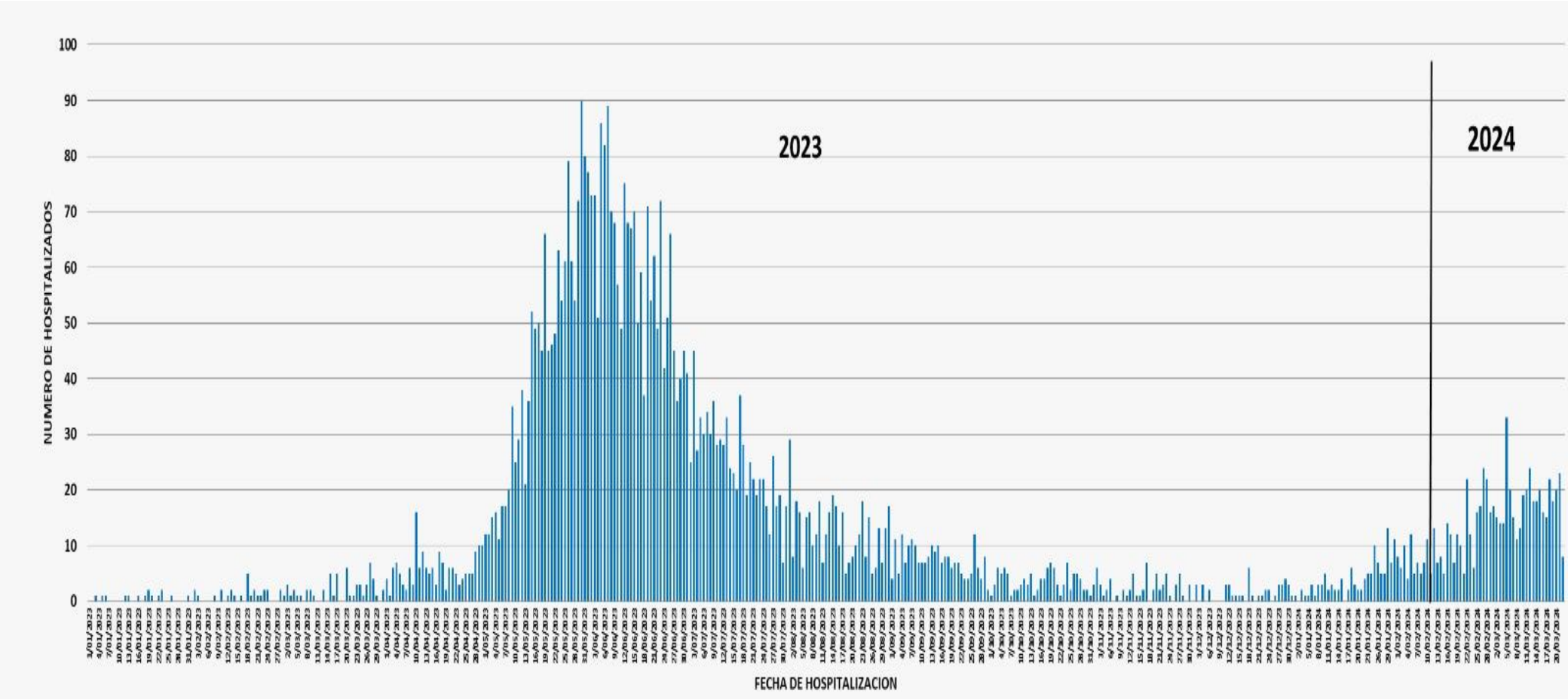

FUENTE : DEPI/SRSLCC

SITUACIÓN DE LOS BROTES DE DENGUE EN LA SUBREGIÓN SULLANA – LUCIANO CASTILLO

BROTE DE DENGUE
DISTRITO PAITA

***Actualizada (23/03/2024)**

CASOS DE DENGUE POR LOCALIDADES DEL DISTRITO DE PAITA Y SECTORES DE LAS LOCALIDADES DE PAITA Y JUAN VALER SUB REGION DE SALUD LUCIANO CASTILLO, AÑO 2024 (23 DE MARZO)

LOCALIDADES DEL DISTRITO DE PAITA															
LOCALIDADES	AÑO 2024												TOTAL	TIPO DE DIAGNÓSTICO	
	1	2	3	4	5	6	7	8	9	10	11	12	2024	CONF.	PROB.
PAITA	28	33	32	49	55	78	99	136	145	128	163	60	1006	789	217
JUAN VALER	17	21	22	44	34	59	97	91	106	105	128	48	772	585	187
LA ISLILLA	0	0	0	2	0	0	4	0	1	1	1	2	11	4	7
YACILA	0	0	0	0	0	0	0	1	2	4	2	1	10	7	3
TOTAL	45	54	54	95	89	137	200	228	254	238	292	110	1799	1385	414

SECTORES DE LAS LOCALIDADES DE PAITA Y JUAN VALER															
SECTORES	AÑO 2024												TOTAL	TIPO DE DIAGNÓSTICO	
	1	2	3	4	5	6	7	8	9	10	11	12	2024	CONF.	PROB.
SECTOR 5	14	16	13	19	23	31	40	47	57	26	28	13	327	270	57
SECTOR 4	5	8	10	11	17	20	29	40	30	47	53	19	289	217	72
SECTOR 8	3	7	12	21	12	26	32	39	29	25	31	9	246	204	42
SECTOR 10	5	4	7	7	7	9	23	18	28	28	54	16	206	145	61
SECTOR 9	4	6	0	2	8	14	20	20	33	37	38	19	201	135	66
SECTOR 2	2	3	4	8	6	10	16	17	21	21	32	11	151	124	27
SECTOR 7	5	4	3	14	7	10	22	14	16	15	5	4	119	101	18
SECTOR 3	4	3	1	7	7	6	6	16	14	16	25	9	114	83	31
SECTOR 6	2	1	2	2	1	8	6	9	17	9	10	4	71	54	17
SECTOR 1	1	2	2	2	1	3	2	7	6	9	15	4	54	41	13
TOTAL	45	54	54	93	89	137	196	227	251	233	291	108	1778	1374	404

NOTA:

- LOCALIDAD PAITA: SECTOR 1 AL 6.
- LOCALIDAD JUAN VALER: SECTOR 7 AL 10.

FUENTE : DEPI/SRSLCC

RESUMEN DE CASOS DE DENGUE DEL DISTRITO DE PAITA
SUB REGION DE SALUD LUCIANO CASTILLO, AÑO 2024 (23 DE MARZO)

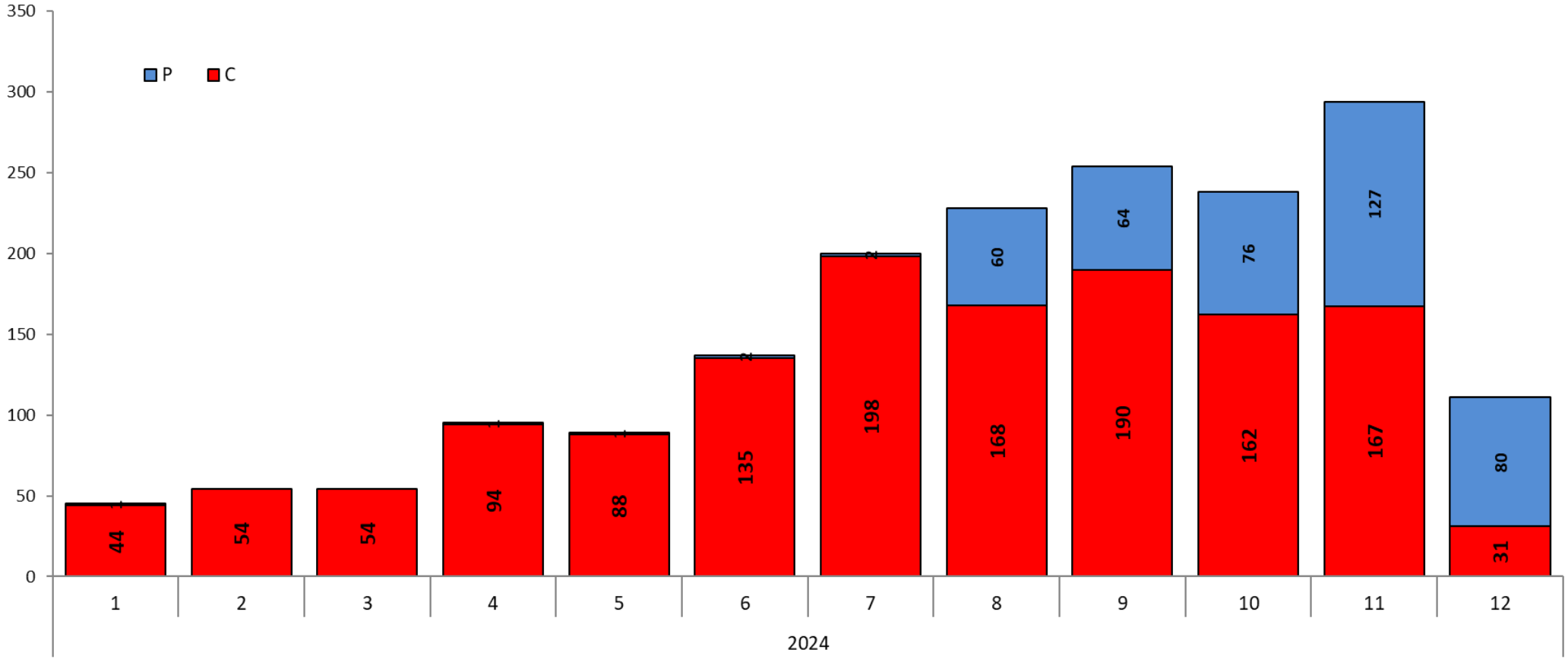

AÑO 2024				
CLASIFICACION	DENGUE SIN SIGNOS DE ALARMA	DENGUE CON SIGNOS DE ALARMA	DENGUE GRAVE	TOTAL
CONFIRMADOS	940	442	3	1385
PROBABLES	302	112	0	414
TOTAL	1242	554	3	1799

DIAGNOSTICO	*2020	*2021	*2022	*2023	*2024
DENGUE SIN SIGNOS DE ALARMA	2	0	15	178	1242
DENGUE CON SIGNOS DE ALARMA	0	0	2	3	554
DENGUE GRAVE	0	0	0	0	3
TOTAL	2	0	17	181	1799

*** Hasta la SE 12**

FUENTE : DEPI/SRSLCC

RESUMEN DE CASOS DE DENGUE DEL DISTRITO DE PAITA
SUB REGION DE SALUD LUCIANO CASTILLO, AÑO 2024 (23 DE MARZO)

ETAPA DE VIDA	CASOS	PROPORCION	IA POR 10,000 HAB	POBLACION
NIÑO (0-11 años)	253	14.1%	101.07	25033
ADOLESCENTE (12-17 años)	225	12.5%	166.46	13517
JOVENES (18-29 años)	447	24.8%	199.69	22385
ADULTOS (30-59 años)	708	39.4%	177.90	39797
ADULTO MAYOR (+60 años)	166	9.2%	185.66	8941
TOTAL	**1799**	**100%**	**164.03**	**109673**

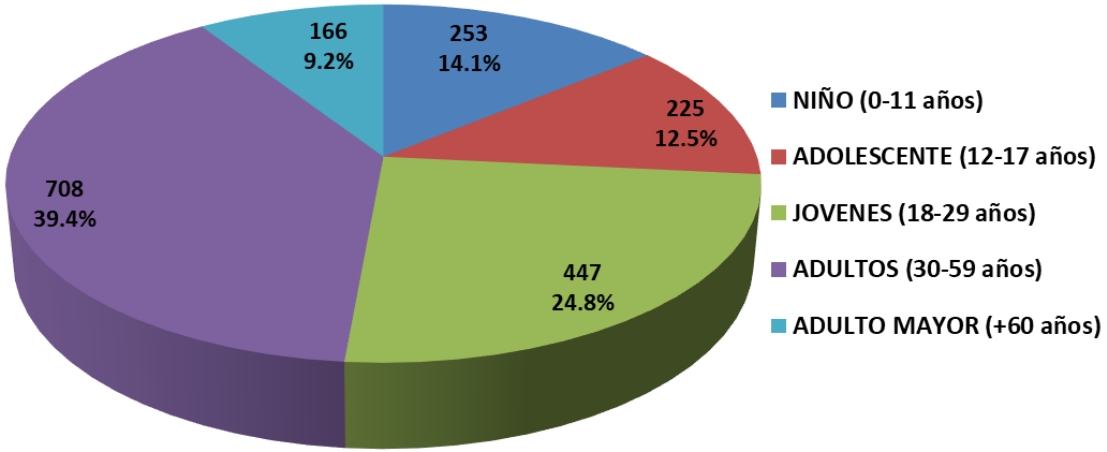

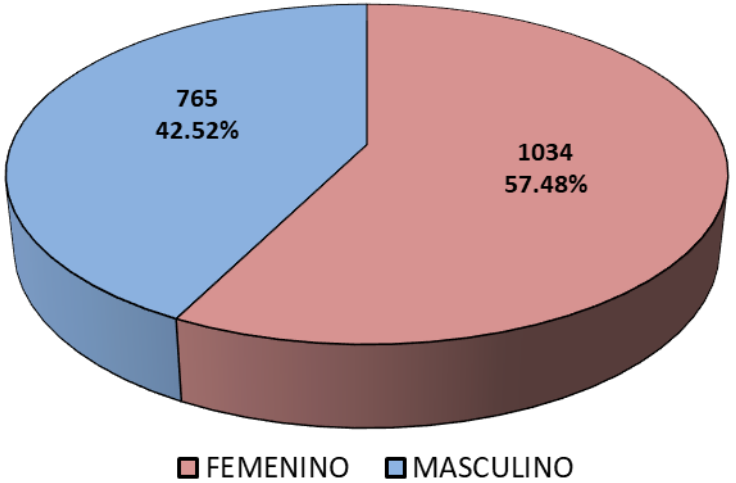

FUENTE : DEPI/SRSLCC

PERÚ Ministerio de Salud

SUB REGIÓN DE SALUD LUCIANO CASTILLO COLONNA

CONTROL DE BROTE DE DENGUE EN EL CENTRO DE SALUD HOSPITAL LAS MERCEDES - PAITA

GRÁFICO 2: Análisis de intervención de Vigilancia y Control Vectorial vs. casos de dengue en la jurisdicción del Hospital Nuestra Señora de las Mercedes - 2024

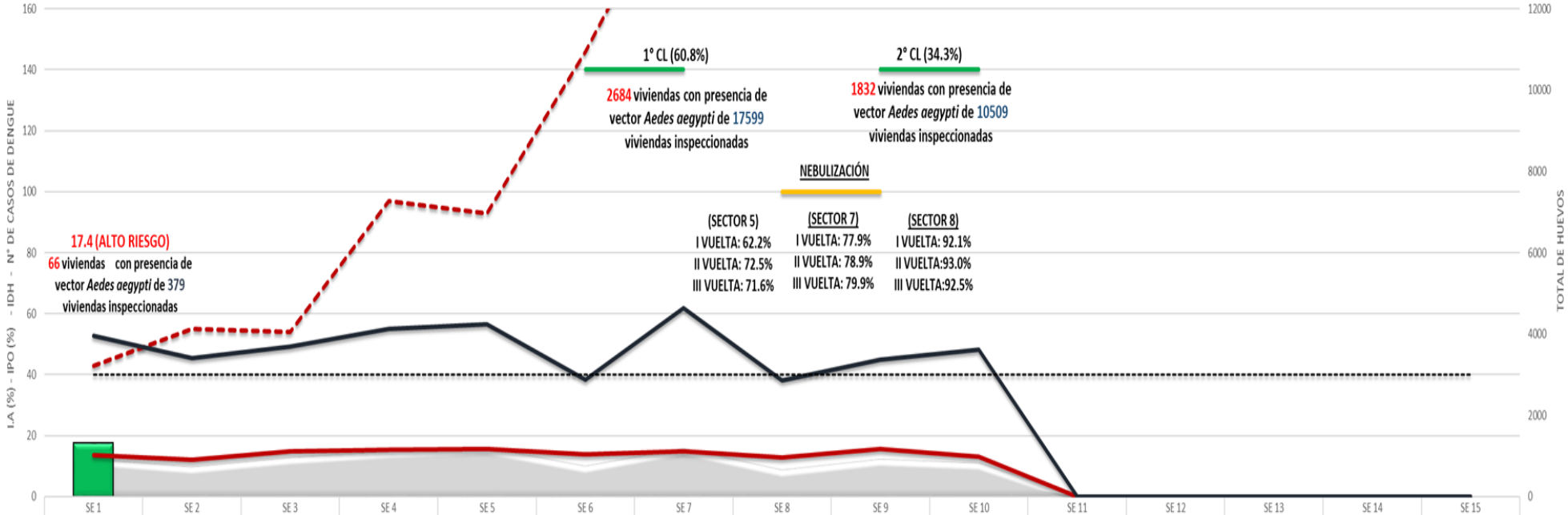

	SE 1	SE 2	SE 3	SE 4	SE 5	SE 6	SE 7	SE 8	SE 9	SE 10	SE 11	SE 12	SE 13	SE 14	SE 15
HUEVOS	896	725	934	1100	1188	728	1173	648	900	819	0	0	0	0	0
I.A (%)	17.4														
N° CASOS	43	55	54	97	93	146	207	229	276	212					
IPO (%)	13.5	12.0	14.7	15.3	15.7	13.9	14.7	12.9	15.6	13.1	0.0	0.0	0.0	0.0	0.0
IDH	52.7	45.3	49.2	55.0	56.6	38.3	61.7	38.1	45.0	48.2	0.0	0.0	0.0	0.0	0.0
CONTROL LARVARIO						140.0	140.0		140.0	140.0					
NEBULIZACION								100.0	100.0						
NIVEL 4	40	40	40	40	40	40	40	40	40	40	40	40	40	40	40

BROTE DE DENGUE
DISTRITO TALARA

***Actualizada (23/03/2024)**

CASOS DE DENGUE POR LOCALIDADES DEL DISTRITO DE TALARA Y SECTORES DE LAS LOCALIDADES CORRESPONDIENTES SUB REGION DE SALUD LUCIANO CASTILLO, AÑO 2024 (23 DE MARZO)

LOCALIDADES	AÑO 2024												TOTAL 2024	TIPO DE DIAGNÓSTICO	
	1	2	3	4	5	6	7	8	9	10	11	12		CONF.	PROB.
TALARA	11	10	11	10	18	18	17	54	89	93	98	75	504	257	247
ABELARDO QUIÑONES	2	5	3	9	11	12	20	25	51	71	112	75	396	247	149
FELIPE SANTIAGO SALAVERRY	1	0	1	3	2	3	5	6	6	12	2	7	48	32	16
TOTAL	14	15	15	22	31	33	42	85	146	176	212	157	948	536	412

LOCALIDADES	AÑO 2024												TOTAL 2024	TIPO DE DIAGNÓSTICO	
	1	2	3	4	5	6	7	8	9	10	11	12		CONF.	PROB.
SECTOR 15	5	5	3	7	11	5	11	24	29	35	21	20	176	95	81
SECTOR 3	0	2	2	2	7	1	6	11	16	27	35	24	133	91	42
SECTOR 2	0	1	1	4	2	2	3	8	14	19	34	28	116	70	46
SECTOR 1	2	2	0	3	1	5	5	3	16	21	35	13	106	59	47
SECTOR 5	1	0	1	1	0	3	0	2	13	15	11	12	59	26	33
SECTOR 14	2	2	2	1	2	1	1	7	10	6	10	10	54	26	28
SECTOR 8	0	0	1	0	1	1	0	5	7	6	12	9	42	21	21
SECTOR 4	0	0	0	0	1	4	6	3	5	5	8	10	42	28	14
SECTOR 19	1	0	1	2	2	5	5	2	2	9	1	6	36	27	9
SECTOR 12	1	0	1	1	0	1	1	3	6	8	6	3	31	16	15
SECTOR 6	0	0	0	0	0	0	0	0	5	5	7	9	26	8	18
SECTOR 11	0	1	2	0	0	1	1	3	4	5	4	4	25	9	16
SECTOR 10	0	0	0	0	2	2	0	4	3	6	4	2	23	16	7
SECTOR 9	0	1	0	0	1	0	0	2	2	3	12	1	22	13	9
SECTOR 13	0	1	0	0	0	1	1	3	5	1	4	5	21	10	11
SECTOR 7	1	0	0	0	0	1	2	1	5	2	7	0	19	11	8
SECTOR 17	1	0	0	0	0	0	0	0	4	3	0	1	9	3	6
SECTOR 18	0	0	0	1	1	0	0	4	0	0	1	0	7	6	1
SECTOR 16	0	0	1	0	0	0	0	0	0	0	0	0	1	1	0
TOTAL	14	15	15	22	31	33	42	85	146	176	212	157	948	536	412

NOTA:

- LOCALIDAD ABELARDO QUIÑONES: SECTOR 1 AL 4.
- LOCALIDAD TALARA: SECTOR 5 AL 16.
- LOCALIDAD FELIPE SANTIAGO SALAVERRY: SECTOR 17 AL 19.

FUENTE : DEPI/SRSLCC

RESUMEN DE CASOS DE DENGUE DEL DISTRITO DE TALARA
SUB REGION DE SALUD LUCIANO CASTILLO, AÑO 2024 (23 DE MARZO)

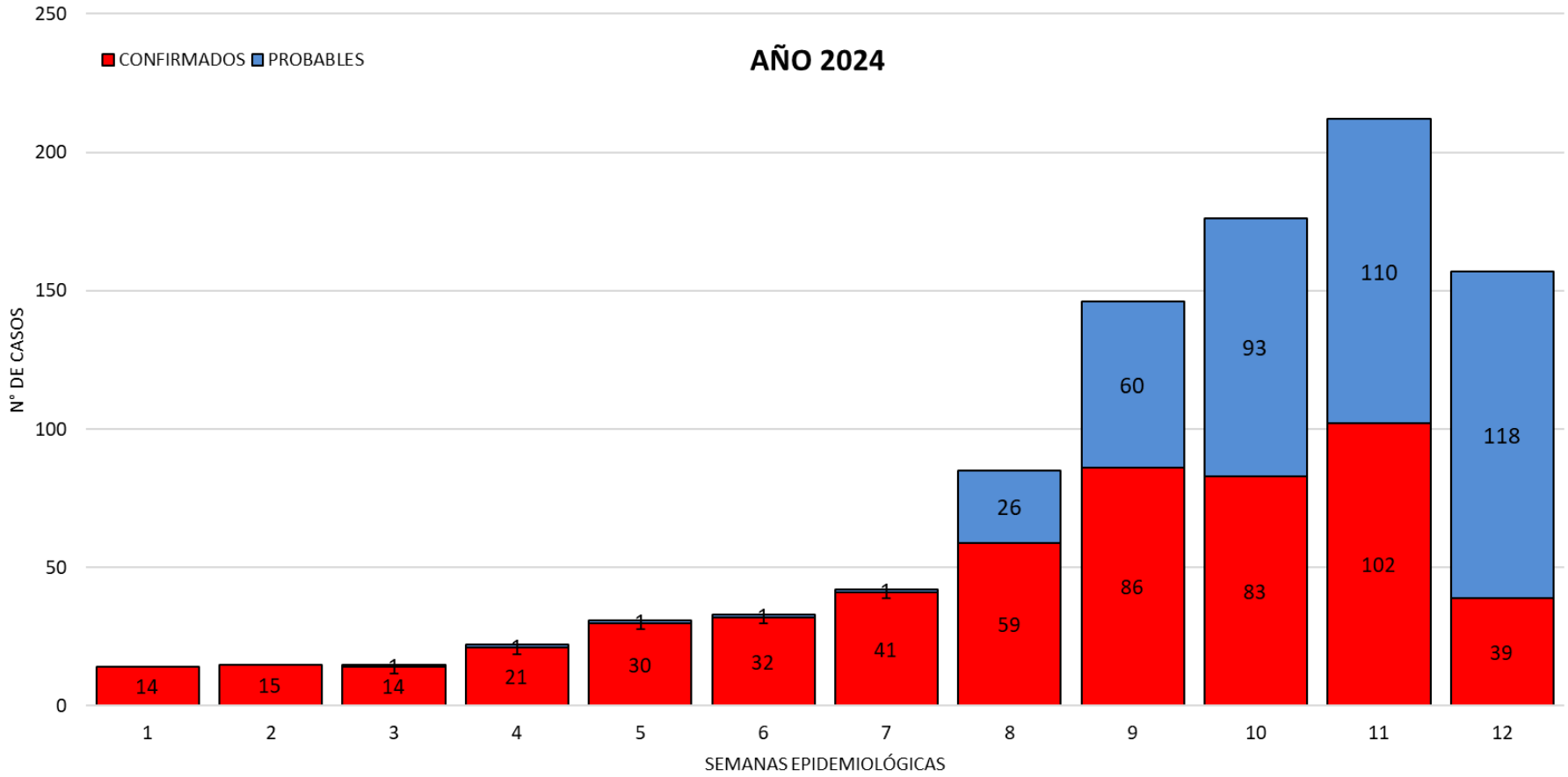

AÑO 2024				
CLASIFICACION	DENGUE SIN SIGNOS DE ALARMA	DENGUE CON SIGNOS DE ALARMA	DENGUE GRAVE	TOTAL
CONFIRMADOS	454	79	3	536
PROBABLES	330	80	2	412
TOTAL	784	159	5	948

DIAGNOSTICO	*2020	*2021	*2022	*2023	*2024
DENGUE SIN SIGNOS DE ALARMA	1	1	3	20	784
DENGUE CON SIGNOS DE ALARMA	0	0	0	11	159
DENGUE GRAVE	0	0	0	0	5
TOTAL	1	1	3	31	948

*** Hasta la SE 12**

FUENTE : DEPI/SRSLCC

RESUMEN DE CASOS DE DENGUE DEL DISTRITO DE TALARA
SUB REGION DE SALUD LUCIANO CASTILLO, AÑO 2024 (23 DE MARZO)

ETAPA DE VIDA	CASOS	PROPORCION	IA POR 10,000 HAB	POBLACION
NIÑO (0-11 años)	215	22.7%	91.77	23428
ADOLESCENTE (12-17 años)	144	15.2%	118.05	12198
JOVENES (18-29 años)	210	22.2%	107.88	19466
ADULTOS (30-59 años)	281	29.6%	72.61	38699
ADULTO MAYOR (+60 años)	98	10.3%	66.87	14655
TOTAL	**948**	**100%**	**87.42**	**108446**

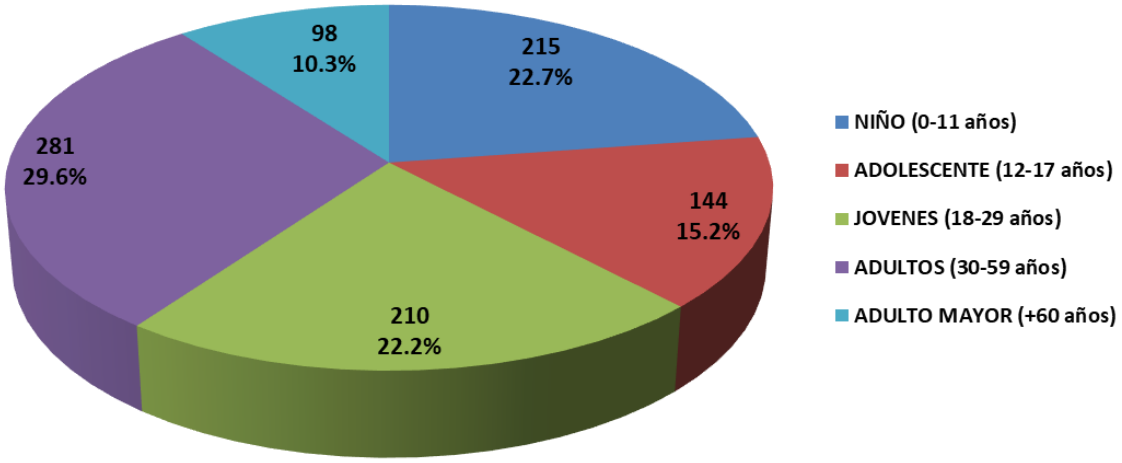

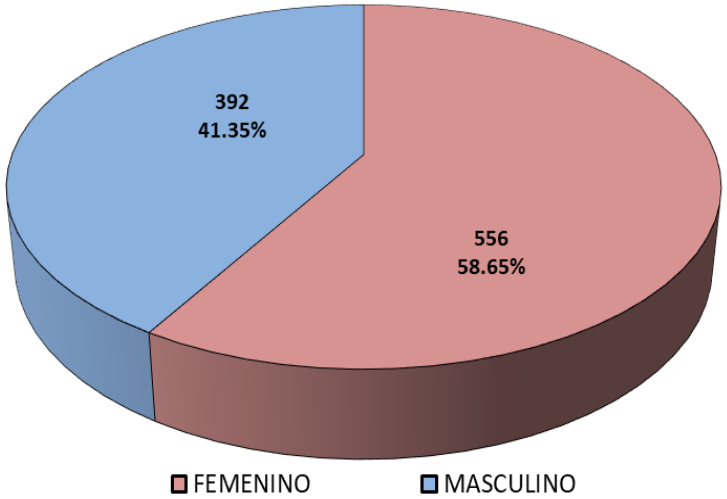

FUENTE : DEPI/SRSLCC

CONTROL DE BROTE DE DENGUE EN EL CENTRO DE SALUD C.S. TALARA II

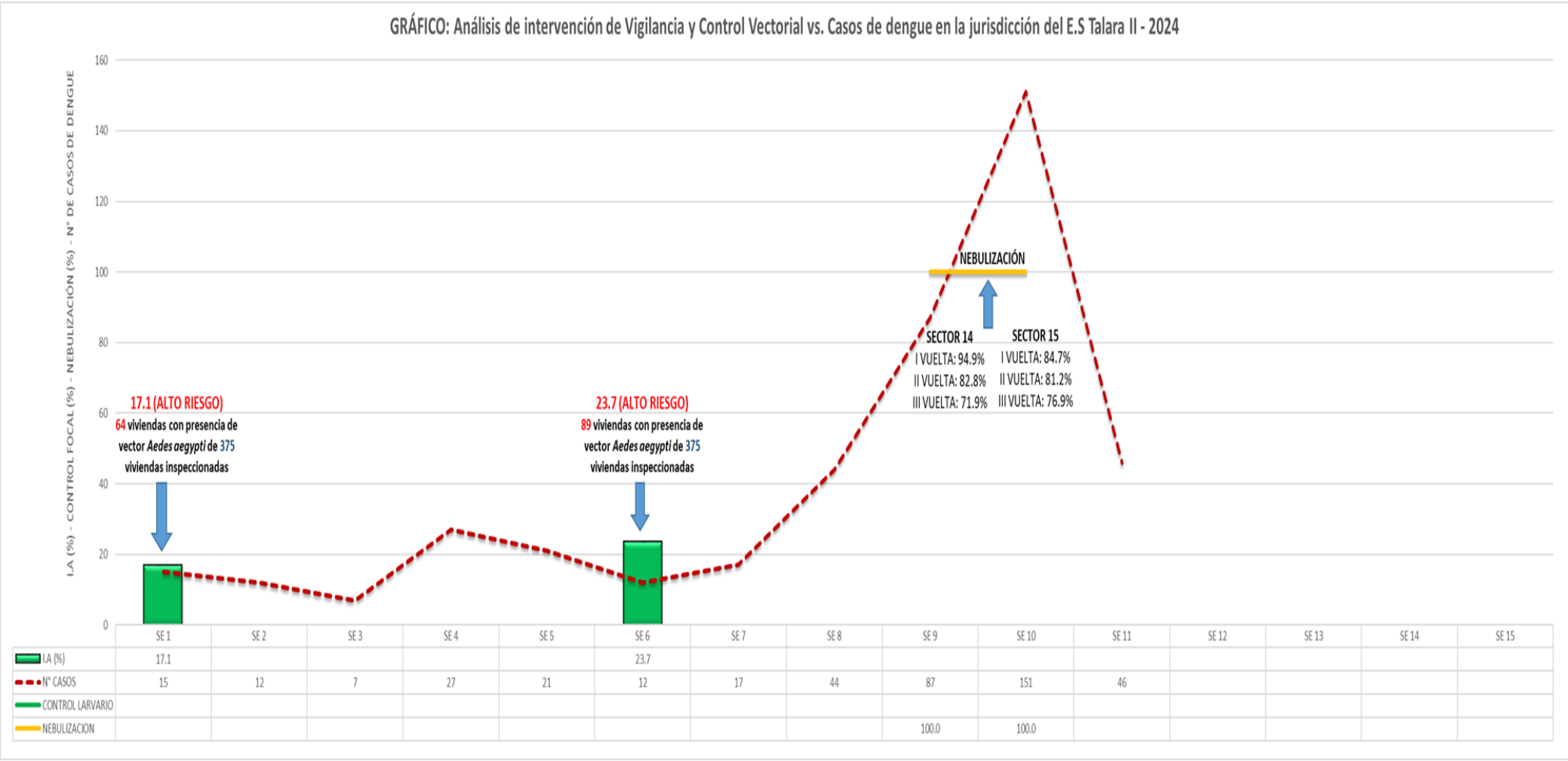

	SE 1	SE 2	SE 3	SE 4	SE 5	SE 6	SE 7	SE 8	SE 9	SE 10	SE 11	SE 12	SE 13	SE 14	SE 15
I.A (%)	17.1					23.7									
N° CASOS	15	12	7	27	21	12	17	44	87	151	46				
CONTROL LARVARIO															
NEBULIZACION									100.0	100.0					

BROTE DE DENGUE
DISTRITO SULLANA

***Actualizada (23/03/2024)**

RESUMEN DE CASOS DE DENGUE POR LOCALIDADES DEL DISTRITO DE SULLANA Y SECTORES DE LA LOCALIDAD DE SULLANA SUB REGION DE SALUD LUCIANO CASTILLO, AÑO 2024 (23 DE MARZO)

LOCALIDADES DEL DISTRITO DE SULLANA															
LOCALIDADES	AÑO 2024												TOTAL 2024	TIPO DE DIAGNÓSTICO	
	1	2	3	4	5	6	7	8	9	10	11	12		CONF.	PROB.
SULLANA	2	3	6	2	5	7	3	13	24	37	59	20	**181**	49	132
EL OBRERO	1	0	4	4	7	10	9	6	13	12	21	10	**97**	30	67
NUEVO SULLANA	0	0	1	3	5	3	6	10	12	17	18	4	**79**	20	59
SANTA TERESITA	0	0	7	2	2	1	1	1	5	17	19	4	**59**	12	47
09 DE OCTUBRE	0	1	1	0	0	2	0	3	11	10	20	7	**55**	8	47
CIENEGUILLO SUR - CANAL MOCHO	1	0	0	0	1	4	3	13	5	5	2	9	**43**	29	14
VILLA PRIMAVERA	0	0	0	1	0	3	5	6	5	5	8	1	**34**	8	26
CIENEGUILLO CENTRO	0	1	1	0	1	0	0	7	7	9	5	2	**33**	5	28
CIENEGUILLO SUR ALTO	0	0	2	0	1	1	1	0	0	0	2	0	**7**	2	5
TOTAL	**4**	**5**	**22**	**12**	**22**	**31**	**28**	**59**	**82**	**112**	**154**	**57**	**588**	**163**	**425**

SECTORES DE LA LOCALIDAD DE SULLANA (COMUNIDAD SALUDABLE)															
SECTORES	AÑO 2024												TOTAL 2024	TIPO DE DIAGNOSTICO	
	1	2	3	4	5	6	7	8	9	10	11	12		CONF.	PROB.
SANCHEZ CERRO	2	0	2	0	2	0	0	3	2	10	13	5	**39**	9	30
BUENOS AIRES	0	0	0	0	2	1	0	1	4	7	10	6	**31**	8	23
BARRIO NORTE	0	1	2	0	0	3	1	2	4	5	8	2	**28**	12	16
SANTA ROSA	0	0	0	1	1	1	2	1	4	6	10	2	**28**	6	22
BARRIO LETICIA	0	1	2	0	0	2	0	3	3	2	1	0	**14**	6	8
LOPEZ ALBUJAR	0	0	0	0	0	0	0	0	2	2	5	2	**11**	1	10
BARRIO SUR	0	1	0	0	0	0	0	1	2	1	3	2	**10**	3	7
JOSE CARLOS MARIATEGUI	0	0	0	0	0	0	0	1	2	1	3	0	**7**	1	6
ADUS	0	0	0	1	0	0	0	1	1	1	3	0	**7**	3	4
URB. SALAVERRY	0	0	0	0	0	0	0	0	0	1	0	1	**2**	0	2
04 DE NOVIEMBRE	0	0	0	0	0	0	0	0	0	1	1	0	**2**	0	2
PILAR NORES	0	0	0	0	0	0	0	0	0	0	1	0	**1**	0	1
MANUEL SEOANE	0	0	0	0	0	0	0	0	0	0	1	0	**1**	0	1
TOTAL	**2**	**3**	**6**	**2**	**5**	**7**	**3**	**13**	**24**	**37**	**59**	**20**	**181**	**49**	**132**

FUENTE : DEPI/SRSLCC

RESUMEN DE CASOS DE DENGUE DEL DISTRITO DE SULLANA
SUB REGION DE SALUD LUCIANO CASTILLO, AÑO 2024 (23 DE MARZO)

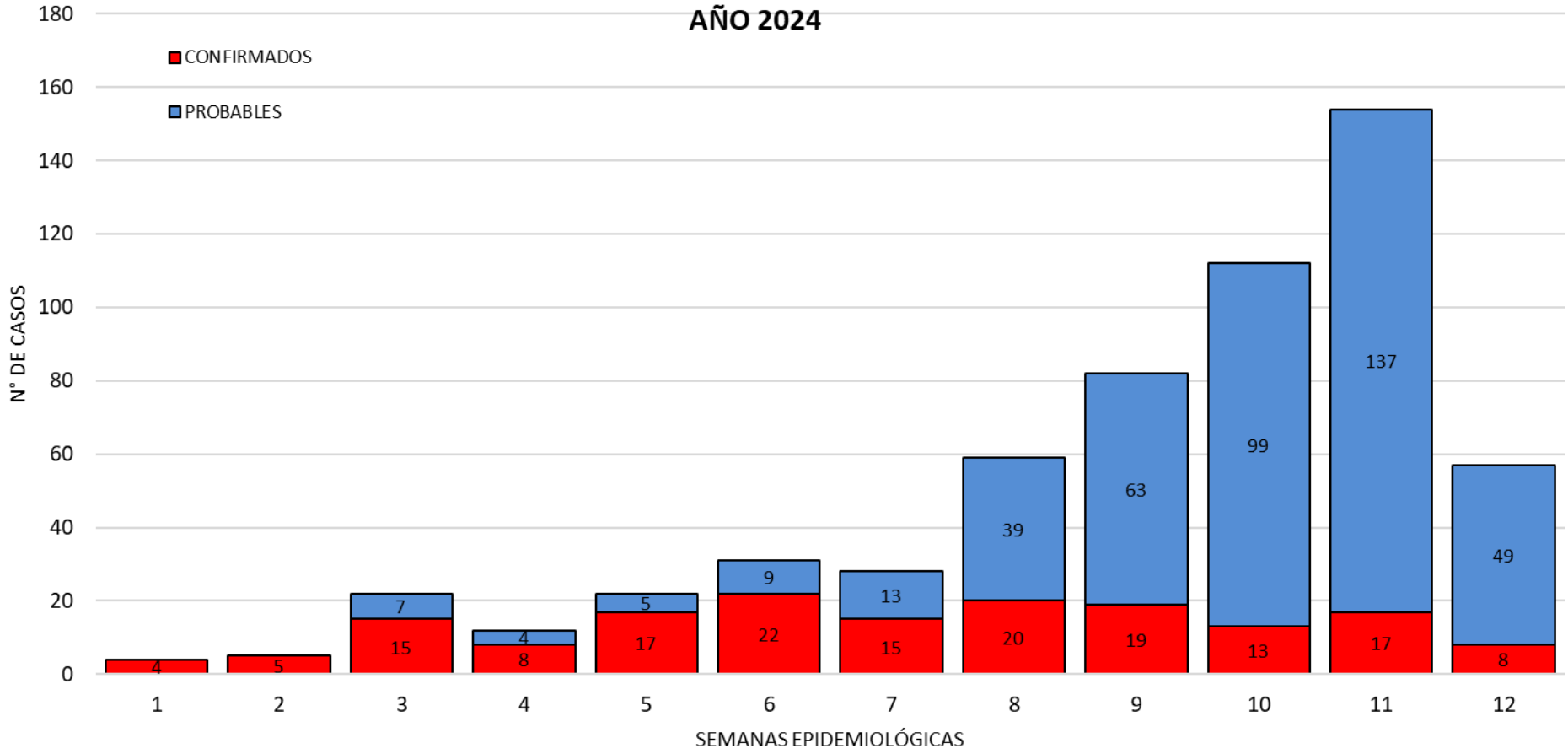

AÑO 2024				
CLASIFICACION	DENGUE SIN SIGNOS DE ALARMA	DENGUE CON SIGNOS DE ALARMA	DENGUE GRAVE	TOTAL
CONFIRMADOS	147	15	1	163
PROBABLES	378	46	1	425
TOTAL	525	61	2	588

DIAGNOSTICO	*2020	*2021	*2022	*2023	*2024
DENGUE SIN SIGNOS DE ALARMA	15	5	116	211	525
DENGUE CON SIGNOS DE ALARMA	1	0	8	9	61
DENGUE GRAVE	0	0	1	0	2
TOTAL	16	5	125	220	588

*** Hasta la SE 12**

FUENTE : DEPI/SRSLCC

RESUMEN DE CASOS DE DENGUE DEL DISTRITO DE SULLANA
SUB REGION DE SALUD LUCIANO CASTILLO, AÑO 2024 (23 DE MARZO)

ETAPA DE VIDA	CASOS	PROPORCION	IA POR 10,000 HAB	POBLACION
NIÑO (0-11 años)	189	32.1%	47.18	40061
ADOLESCENTE (12-17 años)	75	12.8%	34.66	21636
JOVENES (18-29 años)	109	18.5%	28.62	38079
ADULTOS (30-59 años)	156	26.5%	21.51	72532
ADULTO MAYOR (+60 años)	59	10.0%	25.98	22714
TOTAL	**588**	**100%**	**30.15**	**195022**

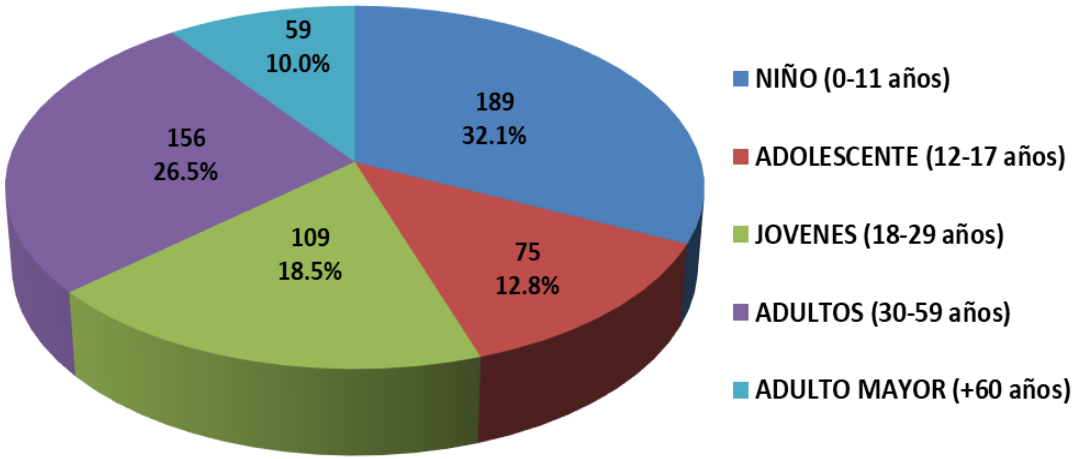

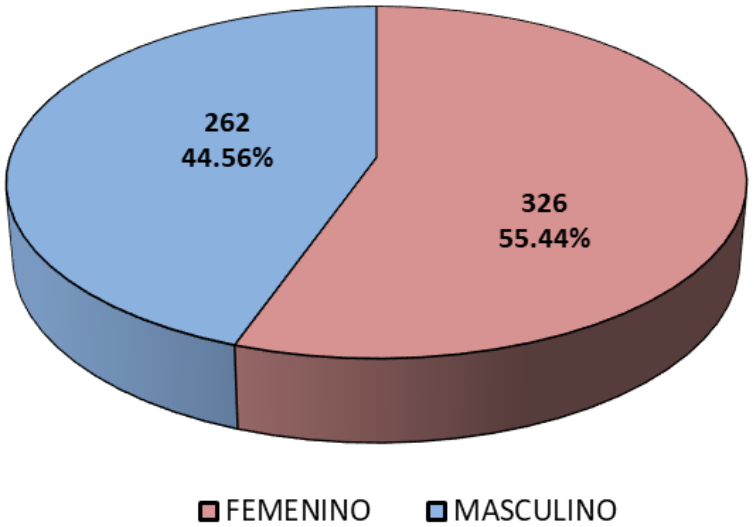

FUENTE : DEPI/SRSLCC

MAPA DE CALOR DE CASOS DE DENGUE DE LAS ULTIMAS 4 SEMANAS, DISTRITO DE SULLANA, SUB REGION DE SALUD "LCC"– AÑO 2024

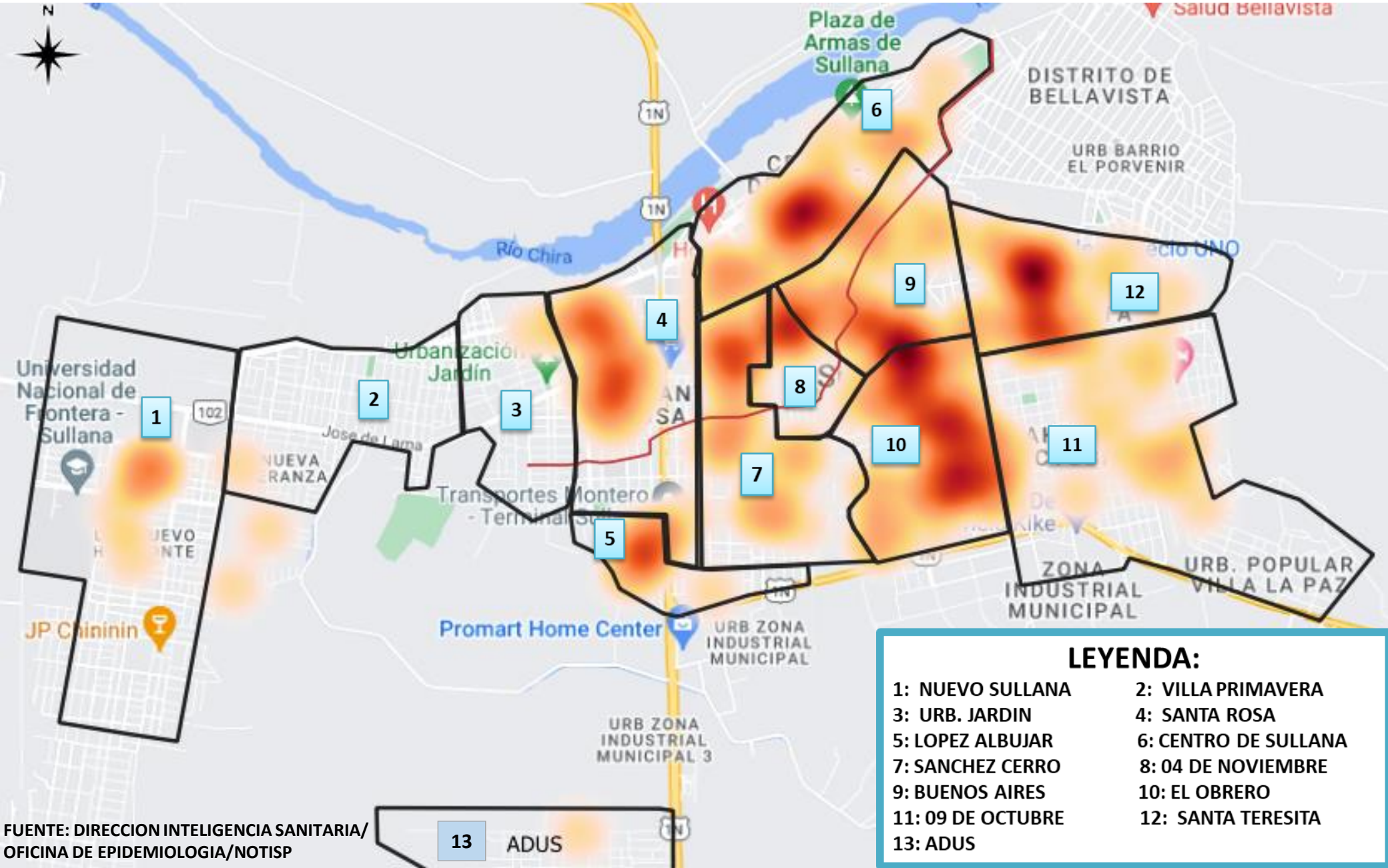

LEYENDA:

1: NUEVO SULLANA
2: VILLA PRIMAVERA
3: URB. JARDIN
4: SANTA ROSA
5: LOPEZ ALBUJAR
6: CENTRO DE SULLANA
7: SANCHEZ CERRO
8: 04 DE NOVIEMBRE
9: BUENOS AIRES
10: EL OBRERO
11: 09 DE OCTUBRE
12: SANTA TERESITA
13: ADUS

FUENTE: DIRECCION INTELIGENCIA SANITARIA/ OFICINA DE EPIDEMIOLOGIA/NOTISP

PERÚ Ministerio de Salud

SUB REGIÓN DE SALUD LUCIANO CASTILLO COLONNA

CONTROL DE BROTE DE DENGUE EN EL CENTRO DE SALUD COMUNIDAD SALUDABLE

GRÁFICO 2: Análisis de intervención de Vigilancia y Control Vectorial vs. casos de dengue en la jurisdicción del E.S Comunidad Saludable -2024

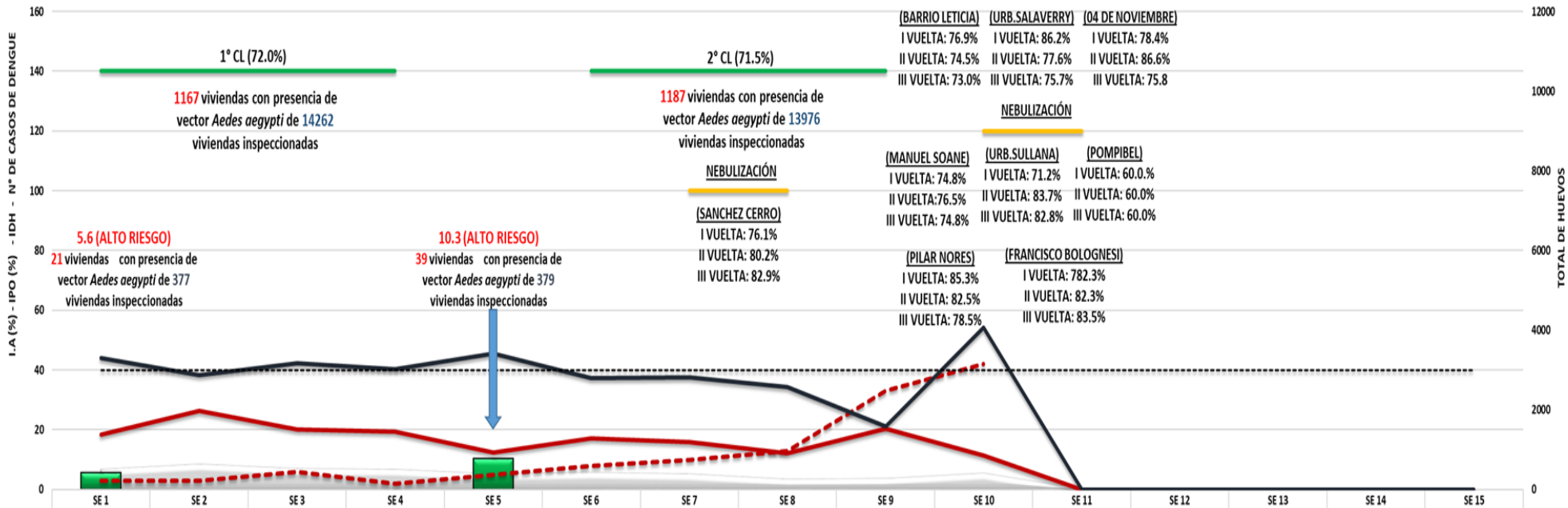

	SE 1	SE 2	SE 3	SE 4	SE 5	SE 6	SE 7	SE 8	SE 9	SE 10	SE 11	SE 12	SE 13	SE 14	SE 15
HUEVOS	484	611	507	484	364	410	376	240	253	380	0	0	0	0	0
I.A (%)	5.6				10.3										
N° CASOS	3	3	6	2	5	8	10	13	33	42					
IPO (%)	18.3	26.2	20.0	19.4	12.5	17.2	15.9	12.1	20.3	11.3	0.0	0.0	0.0	0.0	0.0
IDH	44.0	38.2	42.3	40.3	45.5	37.3	37.6	34.3	21.1	54.3	0.0	0.0	0.0	0.0	0.0
CONTROL LARVARIO	140.0	140.0	140.0	140.0		140.0	140.0	140.0	140.0						
NEBULIZACION							100.0	100.0		120.0	120.0				
NIVEL 4	40	40	40	40	40	40	40	40	40	40	40	40	40	40	40

BROTE DE DENGUE
DISTRITO TAMBOGRANDE

***Actualizada (23/03/2024)**

RESUMEN DE CASOS DE DENGUE POR LOCALIDADES DEL DISTRITO DE TAMBOGRANDE, SUB REGION DE SALUD LUCIANO CASTILLO, AÑO 2024 (23 DE MARZO)

LOCALIDADES	AÑO 2024												TOTAL 2024	TIPO DE DIAGNÓSTICO	
	1	2	3	4	5	6	7	8	9	10	11	12		CONF.	PROB.
TAMBOGRANDE	1	0	0	0	3	7	6	7	13	19	26	13	95	15	80
MALINGAS	0	0	0	1	1	3	6	9	11	13	22	18	84	31	53
LA PEÑITA	10	10	10	1	0	2	1	5	5	5	13	5	67	45	22
LAS MONICAS	0	0	0	2	8	5	5	1	2	4	5	2	34	12	22
PEDREGAL	0	0	0	0	4	0	4	4	3	7	10	0	32	3	29
CP 3	1	0	0	1	0	0	1	1	1	5	12	7	29	14	15
PALOMINOS	0	0	0	0	0	0	0	7	1	8	6	2	24	10	14
CRUCETA	1	0	0	0	0	2	1	0	1	5	9	1	20	4	16
EL PORVENIR	0	0	0	0	0	1	0	1	2	3	9	2	18	10	8
SINCHI ROCA	1	0	0	2	2	2	0	2	1	2	2	3	17	5	12
LA GREDA	2	0	0	0	1	3	0	2	3	2	1	0	14	7	7
PROGRESO BAJO	1	0	0	0	0	2	2	0	1	1	4	1	12	7	5
SAN ISIDRO	0	0	0	0	0	1	0	0	1	0	1	4	7	0	7
LA RITA	1	0	0	0	1	0	0	2	0	0	0	1	5	1	4
PAPAYO - EL ALGARROBO	0	0	0	0	0	0	0	1	0	0	2	1	4	1	3
SANTA ANA	0	0	0	1	0	0	1	1	1	0	0	0	4	0	4
GUARAGUAOS	0	0	0	0	0	0	0	0	0	1	1	2	4	1	3
TEJEDORES	0	0	0	0	0	0	0	0	0	1	1	0	2	1	1
OCOTO ALTO	0	0	0	0	0	0	0	1	1	0	0	0	2	0	2
MALINGUITAS	0	0	0	0	0	0	0	0	0	0	0	1	1	0	1
TOTAL	18	10	10	8	20	28	27	44	47	76	124	63	475	167	308

FUENTE : DEPI/SRSLCC

RESUMEN DE CASOS DE DENGUE DEL DISTRITO DE TAMBOGRANDE
SUB REGION DE SALUD LUCIANO CASTILLO, AÑO 2024 (23 DE MARZO)

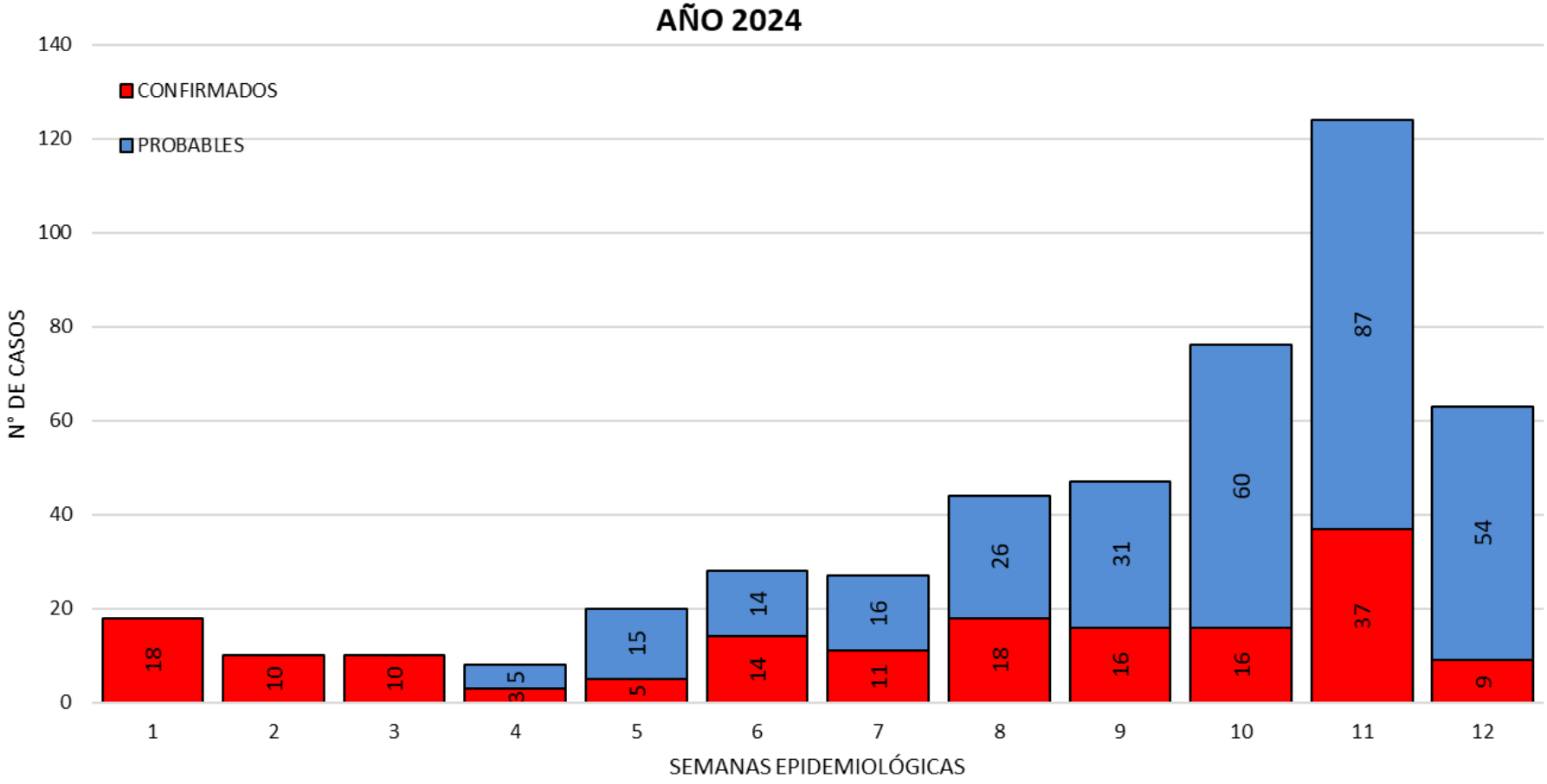

AÑO 2024				
CLASIFICACION	DENGUE SIN SIGNOS DE ALARMA	DENGUE CON SIGNOS DE ALARMA	DENGUE GRAVE	TOTAL
CONFIRMADOS	140	24	3	167
PROBABLES	276	32	0	308
TOTAL	416	56	3	475

DIAGNOSTICO	*2020	*2021	*2022	*2023	*2024
DENGUE SIN SIGNOS DE ALARMA	6	8	123	102	416
DENGUE CON SIGNOS DE ALARMA	0	0	19	2	56
DENGUE GRAVE	0	0	1	0	3
TOTAL	6	8	143	104	475

*** Hasta la SE 12**

FUENTE : DEPI/SRSLCC

RESUMEN DE CASOS DE DENGUE DEL DISTRITO DE TAMBOGRANDE
SUB REGION DE SALUD LUCIANO CASTILLO, AÑO 2024 (23 DE MARZO)

ETAPA DE VIDA	CASOS	PROPORCION	IA POR 10,000 HAB	POBLACION
NIÑO (0-11 años)	145	30.5%	46.46	31212
ADOLESCENTE (12-17 años)	73	15.4%	47.52	15363
JOVENES (18-29 años)	99	20.8%	39.70	24939
ADULTOS (30-59 años)	112	23.6%	26.36	42496
ADULTO MAYOR (+60 años)	46	9.7%	37.18	12371
TOTAL	**475**	**100%**	**37.58**	**126381**

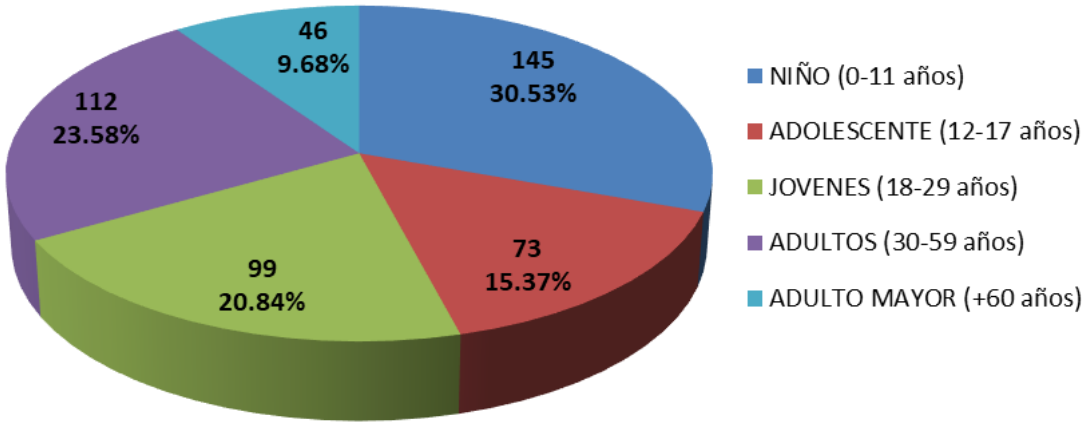

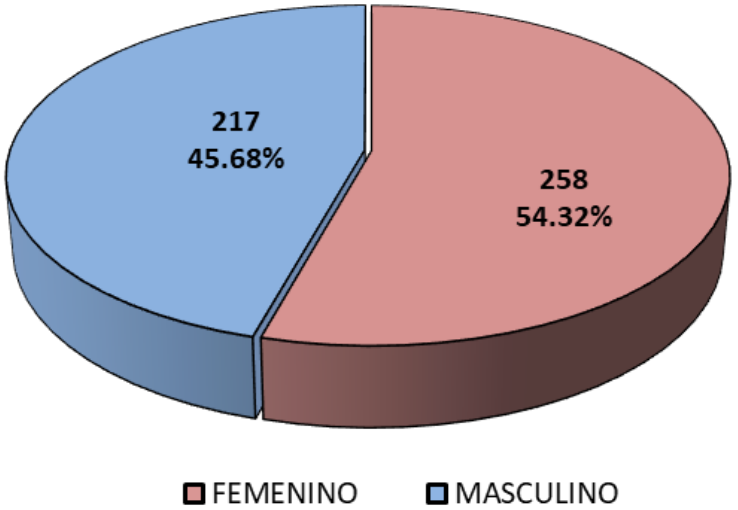

FUENTE : DEPI/SRSLCC

PERÚ Ministerio de Salud

SUB REGIÓN DE SALUD LUCIANO CASTILLO COLONNA

CONTROL DE BROTE DE DENGUE EN EL CENTRO DE SALUD TAMBOGRANDE

GRÁFICO 2: Análisis de intervención de Vigilancia y Control Vectorial vs. casos de dengue en la jurisdicción del E.S Tambogrande - 2024

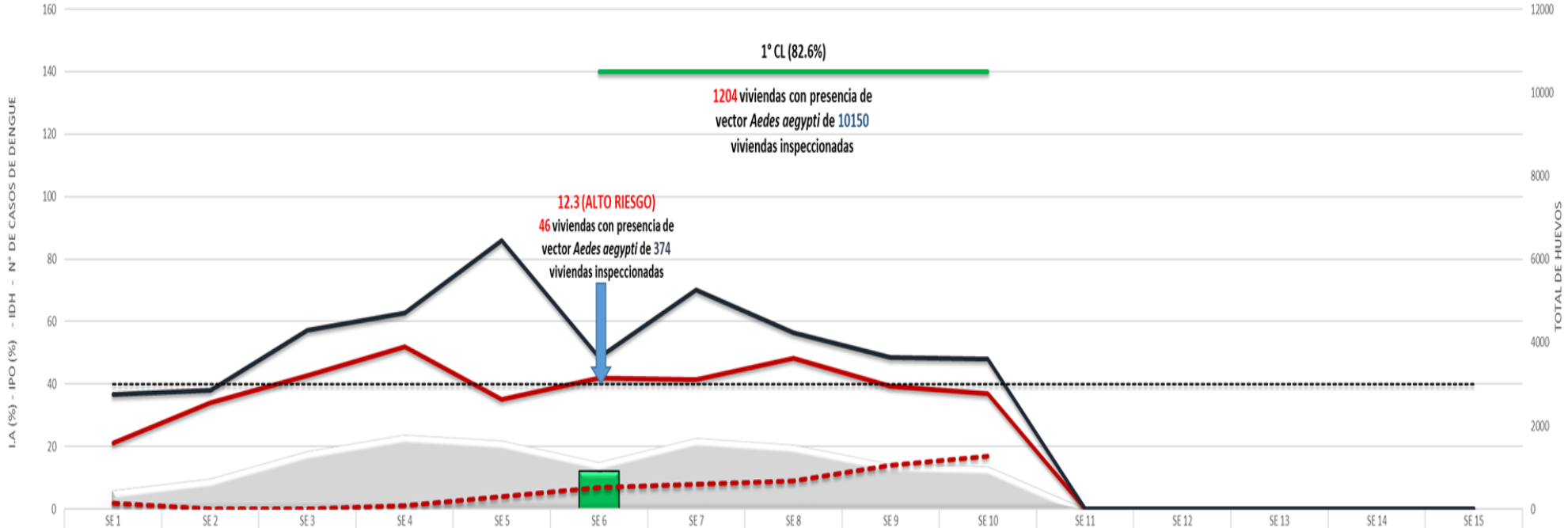

	SE 1	SE 2	SE 3	SE 4	SE 5	SE 6	SE 7	SE 8	SE 9	SE 10	SE 11	SE 12	SE 13	SE 14	SE 15
HUEVOS	441	721	1374	1758	1632	1115	1682	1521	1068	1007	0	0	0	0	0
I.A (%)						12.3									
N° CASOS	2	0	0	1	4	7	8	9	14	17					
IPO (%)	21.1	33.9	42.9	51.9	35.2	41.8	41.4	48.2	39.3	36.8	0.0	0.0	0.0	0.0	0.0
IDH	36.8	37.9	57.3	62.8	85.9	48.5	70.1	56.3	48.5	48.0	0.0	0.0	0.0	0.0	0.0
CONTROL LARVARIO						140.0	140.0	140.0	140.0	140.0					
NEBULIZACION															
NIVEL 4	40	40	40	40	40	40	40	40	40	40	40	40	40	40	40

BROTE DE DENGUE
DISTRITO LA BREA

***Actualizada (23/03/2024)**

RESUMEN DE CASOS DE DENGUE, POR LOCALIDADES DEL DISTRITO DE LA BREA, SUB REGION DE SALUD LUCIANO CASTILLO, AÑO 2024 (23 DE MARZO)

LOCALIDADES	AÑO 2024												TOTAL 2024	TIPO DE DIAGNÓSTICO	
	1	2	3	4	5	6	7	8	9	10	11	12		CONF.	PROB.
NEGRITOS	4	2	8	19	20	12	9	7	16	15	29	15	156	97	59
SAN PABLO	0	0	0	0	0	0	0	0	0	0	0	0	0	0	0
TOTAL	4	2	8	19	20	12	9	7	16	15	29	15	156	97	59

FUENTE : DEPI/SRSLCC

RESUMEN DE CASOS DE DENGUE DEL DISTRITO DE LA BREA
SUB REGION DE SALUD LUCIANO CASTILLO, AÑO 2024 (23 DE MARZO)

AÑO 2024

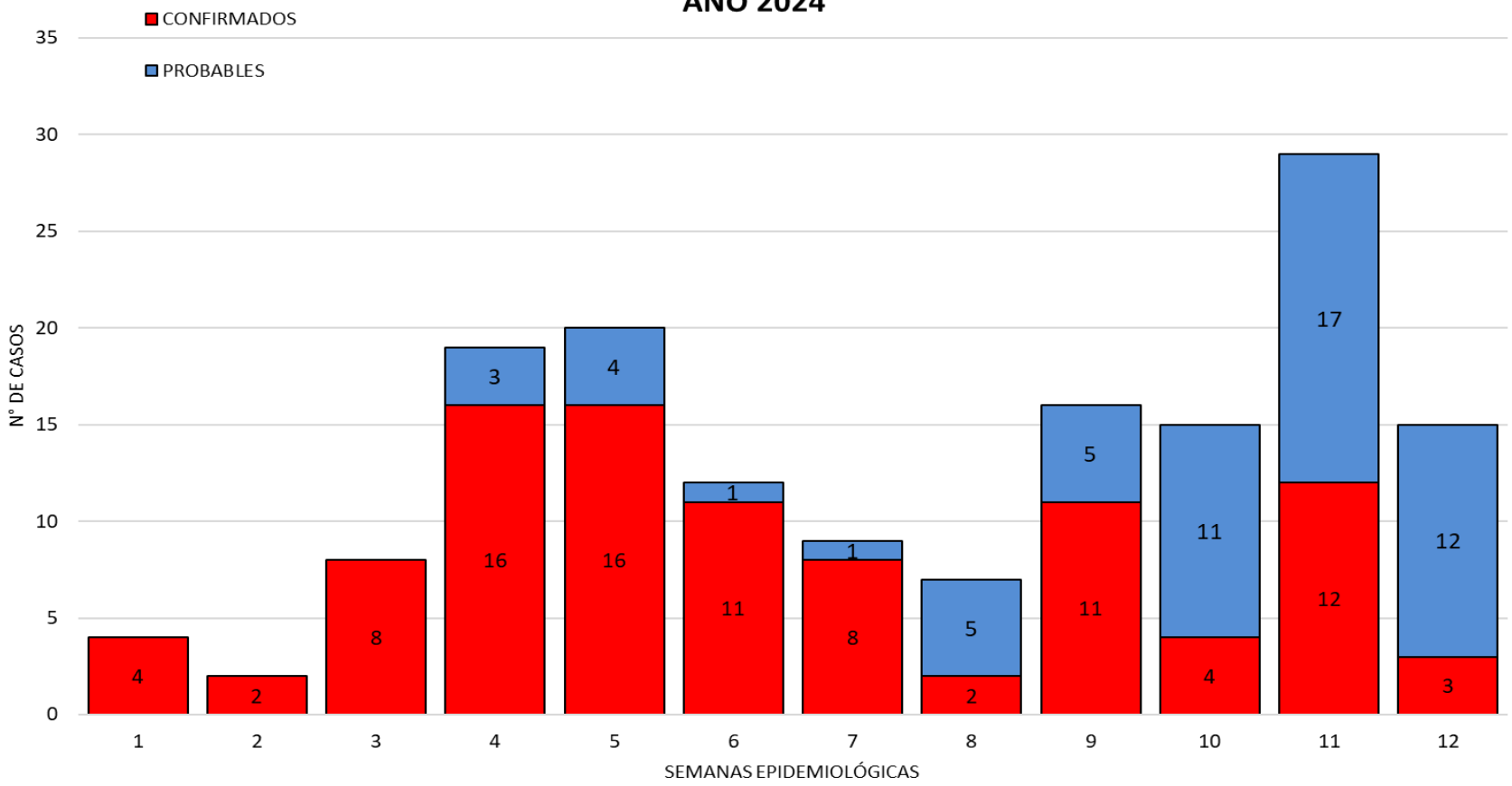

AÑO 2024				
CLASIFICACION	DENGUE SIN SIGNOS DE ALARMA	DENGUE CON SIGNOS DE ALARMA	DENGUE GRAVE	TOTAL
CONFIRMADOS	77	19	1	97
PROBABLES	44	15	0	59
TOTAL	121	34	1	156

DIAGNOSTICO	*2020	*2021	*2022	*2023	*2024
DENGUE SIN SIGNOS DE ALARMA	0	0	0	0	121
DENGUE CON SIGNOS DE ALARMA	0	0	0	0	34
DENGUE GRAVE	0	0	0	0	1
TOTAL	0	0	0	0	156

*** Hasta la SE 12**

FUENTE : DEPI/SRSLCC

RESUMEN DE CASOS DE DENGUE DEL DISTRITO DE LA BREA
SUB REGION DE SALUD LUCIANO CASTILLO, AÑO 2024 (23 DE MARZO)

ETAPA DE VIDA	CASOS	PROPORCION	IA POR 10,000 HAB	POBLACION
NIÑO (0-11 años)	21	13.5%	75.89	2767
ADOLESCENTE (12-17 años)	20	12.8%	141.24	1416
JOVENES (18-29 años)	35	22.4%	134.72	2598
ADULTOS (30-59 años)	65	41.7%	111.80	5814
ADULTO MAYOR (+60 años)	15	9.6%	66.79	2246
TOTAL	**156**	**100%**	**105.11**	**14841**

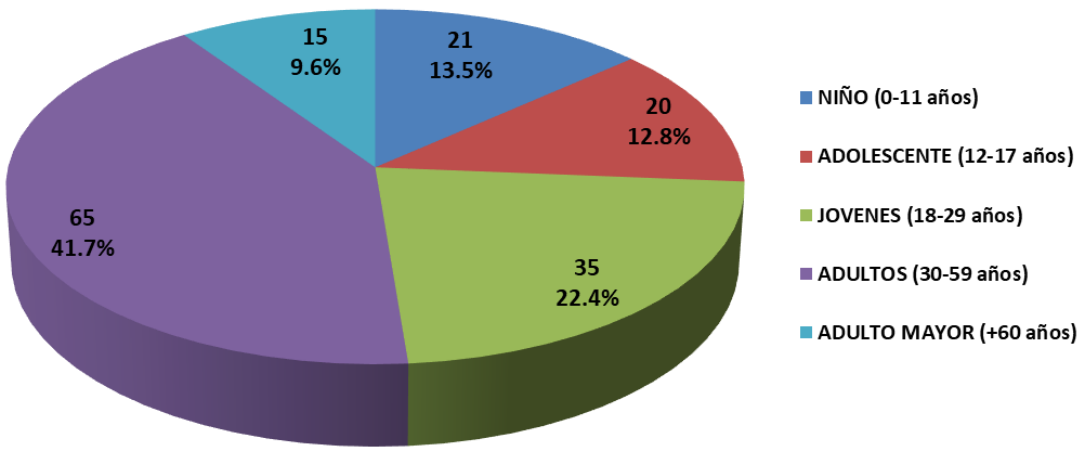

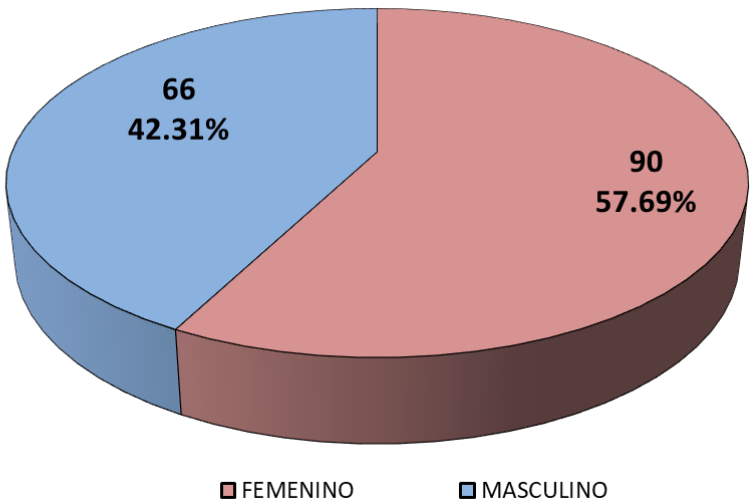

FUENTE : DEPI/SRSLCC

CONTROL DE BROTE DE DENGUE EN EL CENTRO DE SALUD NEGRITOS

GRÁFICO 2: Análisis de intervención de Vigilancia y Control Vectorial vs. casos de dengue en la jurisdicción del E.S Negritos - 2024

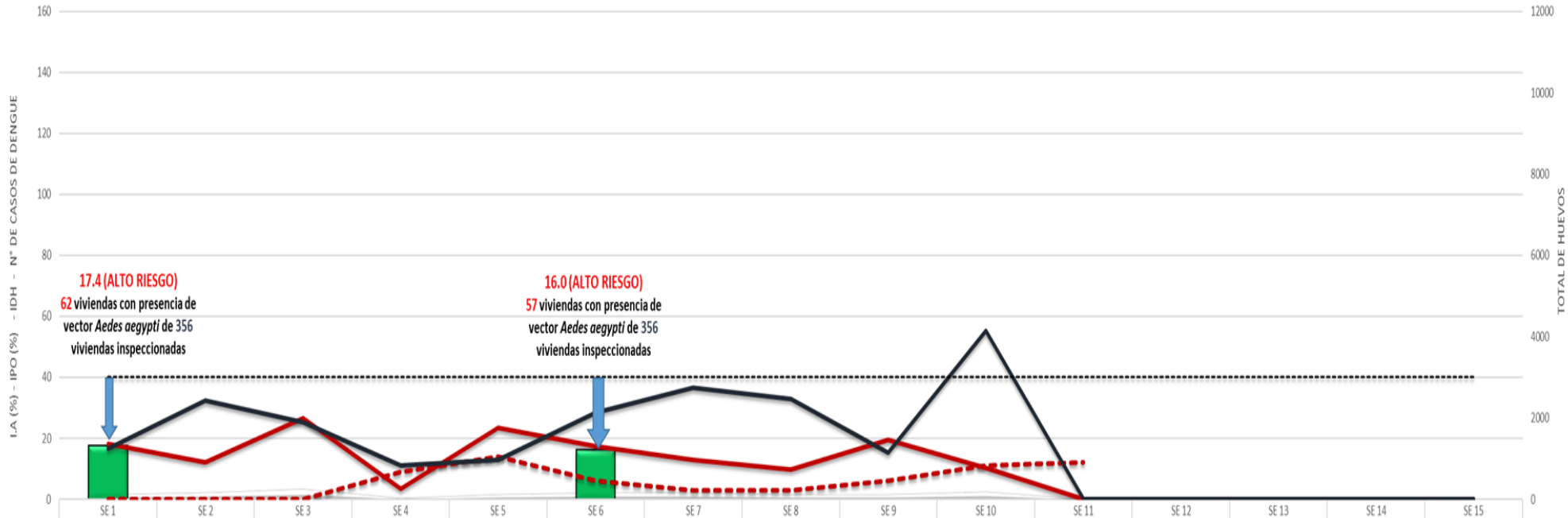

	SE 1	SE 2	SE 3	SE 4	SE 5	SE 6	SE 7	SE 8	SE 9	SE 10	SE 11	SE 12	SE 13	SE 14	SE 15
HUEVOS	100	129	227	11	103	142	146	99	91	166	0	0	0	0	0
I.A (%)	17.4					16.0									
N° CASOS	0	0	0	9	14	6	3	3	6	11	12				
IPO (%)	18.2	12.1	26.5	3.3	23.5	17.2	12.9	9.7	19.4	10.3	0.0	0.0	0.0	0.0	0.0
IDH	16.7	32.3	25.2	11.0	12.9	28.4	36.5	33.0	15.2	55.3	0.0	0.0	0.0	0.0	0.0
CONTROL LARVARIO															
NEBULIZACION															
NIVEL 4	40	40	40	40	40	40	40	40	40	40	40	40	40	40	40

PERÚ Ministerio de Salud

SUB REGION DE SALUD "LUCIANO CASTILLO COLONNA"

ACTIVIDADES REALIZADAS POR EL

COMPONENTE EPIDEMIOLOGIA

LUCIANO CASTILLO COLONNA -SULLANA-

Difusión de Alerta Epidemiológica ante Incremento de casos de Dengue en el País, a establecimientos de salud Públicos y Privados en la S.R.S.“L.C.C.”.

PERÚ | Ministerio de Salud | Viceministerio de Salud Pública | Centro Nacional de Epidemiología, Prevención y Control de Enfermedades

"Decenio de la Igualdad de Oportunidades para Mujeres y Hombres"
"Año del Bicentenario, de la consolidación de nuestra Independencia, y de la conmemoración de las heroicas batallas de Junín y Ayacucho"

ALERTA EPIDEMIOLOGICA

Incremento de casos de dengue en el país, 2024

CODIGO: AE- CDC- N°002 - 2024

I. OBJETIVO

Alertar al personal de los establecimientos de salud a nivel nacional ante la actual situación de dengue; a fin de intensificar y garantizar la implementación de las medidas de intervención integradas, que contribuyan al descenso de los casos.

II. ANTECEDENTES

En 2023, se notificaron 273684 casos de dengue, de los cuales el 84,8% (232099) fueron confirmados y 15,2% (41585) probables. La tasa de incidencia acumulada nacional (TIA), fue de 808,9 casos por 100 mil habitantes. Según las formas clínicas, el 88,5% (242118) fueron dengue sin signos de alarma; 11,1% (30512) dengue con signos de alarma y 0,4% (1054) dengue grave. Asimismo, se registraron 442 defunciones confirmadas. En el país se emitieron dos declaratorias (DS N° 002-2023-SA y DS N° 009-2023-SA) por emergencia de dengue y se aprobó una demanda adicional (DS N° 186-2023-EF).

El Instituto Nacional de Salud (INS), durante 2023, reportó la circulación de los serotipos DENV 1 y DENV 2 con una propagación significativa de este último a nivel nacional; además, se identificó el serotipo DENV 3 en Cajamarca, Cusco, Lima y San Martín[1].

El 12/01/2024, el comunicado oficial del ENFEN N°01-2024, indicó que la Comisión Multisectorial del ENFEN mantiene el estado de "Alerta de El Niño Costero", debido que es más probable que El Niño costero (región Niño 1+2) continúe hasta fines de verano, como consecuencia de la evolución de El Niño en el Pacífico central y a la variabilidad de las condiciones climáticas regionales[2]

III. SITUACIÓN ACTUAL

A la SE 3-2024, a nivel nacional se registra 6618 casos de dengue. El 40,1% (2654) casos son confirmados y 59,9% (3964) probables. Según con las formas clínica de dengue, el 89,5% (5925) son dengue sin signos de alarma; 10,1% (670) dengue con signos de alarma y 0,3% (23) dengue grave. Además, se registra un incremento del porcentaje de casos de dengue comparados al mismo periodo en los últimos tres años anteriores; 2023 (35,3%), 2022 (122,1%), 2021 (73,2%). Este año se han notificado 02 defunciones por dengue procedentes de las regiones de Cusco y La Libertad, asimismo 04 defunciones que se encuentran en investigación procedente de San Martín, Piura, Junín y Amazonas.

La mayor distribución porcentual de casos por curso de vida se presenta en adultos (37,05%) y jóvenes (23,41%). Se han registrado 601 pacientes hospitalizados por dengue, los departamentos con el mayor porcentaje de notificación son: San Martín (22,0%), Ancash (10,6%), Loreto (10,1%), Piura (9,5%), Junín (9,3%), Ica (9,0%) y La Libertad (8,8%). La media del tiempo que transcurrió entre la fecha de inicio de síntomas a la hospitalización es de 4 días ± 2 días.

[1] Instituto Nacional de Salud. Informe técnico N° 48-2023. "Actualización de la identificación de circulación de serotipos de dengue en el Perú: muestras procesadas desde la semana epidemiológica 1 de 2022 a la semana epidemiológica 47 de 2023".
[2] Comunicado Oficial ENFEN N° 01 – 2024; disponible https://www.gob.pe/institucion/imarpe/informes-publicaciones/5040526-comunicado-oficial-enfen-n-01-2024.

PERÚ | Ministerio de Salud | Viceministerio de Salud Pública | Centro Nacional de Epidemiología, Prevención y Control de Enfermedades

"Decenio de la Igualdad de Oportunidades para Mujeres y Hombres"
"Año del Bicentenario, de la consolidación de nuestra Independencia, y de la conmemoración de las heroicas batallas de Junín y Ayacucho"

ALERTA EPIDEMIOLOGICA

Epidemia de dengue en el Perú

CODIGO: AE- CDC- N°006 - 2024

I. OBJETIVO

Alertar a los establecimientos de salud públicos y privados a nivel nacional, ante la situación actual de epidemia de dengue en el país, con el fin de adoptar medidas integrales que contribuyan al control de la epidemia; así como el cuidado y seguimiento adecuado de los pacientes con dengue con signos de alarma y dengue grave.

II. ANTECEDENTES

En el año 2023, se notificaron 273684 casos de dengue, de los cuales el 84,8% (232099) fueron confirmados y 15.2% (41585) probables. La incidencia acumulada nacional (IA), fue de 808,9 casos por 100 mil habitantes. Según las formas clínicas, el 88,5% (242118) fueron dengue sin signos de alarma; 11,1% (30512) dengue con signos de alarma y 0,4% (,054) dengue grave. Asimismo, se registraron 442 defunciones confirmadas.

El 16/02/2024, el comunicado oficial del ENFEN N°03-2024, indicó que la Comisión Multisectorial del ENFEN mantiene el estado de "Alerta de El Niño Costero" (región Niño 1+2), el mismo que continuará hasta fines de verano como consecuencia de la evolución de El Niño en el Pacífico central y a la variabilidad de las condiciones climáticas regionales recientemente desarrolladas; siendo más probable que las condiciones cálidas se mantengan hasta abril, variando de moderadas a débiles.

III. SITUACIÓN ACTUAL

A nivel nacional, hasta la semana epidemiológica (SE) N°7- 2024, se han notificado 24981 casos de dengue. El 52,6% (13131) son confirmados y 47,4% (11850) son probables. Según las formas clínica, el 88,9% (22203) son dengue sin signos de alarma; 10,7% (2664) dengue con signos de alarma y 0,5% (100) dengue grave.

Adicionalmente, se han registrado 28 defunciones, procedentes de los departamentos de La Libertad, Piura, Ica, Ancash, Lima, Lambayeque, Cusco, Junín, Huánuco y Amazonas, de las cuales, 05 se encuentran en investigación. La letalidad a nivel nacional es de 0,11%.

En lo que va del año, se ha reportado un incremento sostenido de casos de dengue a nivel nacional del 97.88%, en comparación al mismo periodo del año 2023. La incidencia acumulada (IA), es de 73,23 casos por 100 mil habitantes a nivel nacional, de los cuales 11 departamentos superan la IA nacional, siendo estos: Tumbes, Ica, Madre de Dios, Áncash, Piura, La Libertad, San Martín, Loreto, Lambayeque, Ucayali y Amazonas.

Actualmente, son 20 regiones, incluyendo la Provincia Constitucional del Callao, que registran una tendencia ascendente de casos y 476 distritos que notifican casos de dengue; observándose una mayor extensión de la enfermedad a nivel nacional, con un 90% más de distritos con casos en comparación a la primera semana del año 2024. Asimismo, a nivel nacional son 261 distritos que están en transmisión activa de dengue y 67 en meseta.

Elaboración y difusión de Sala situacional diaria y Sala Situacional Integral semanal.

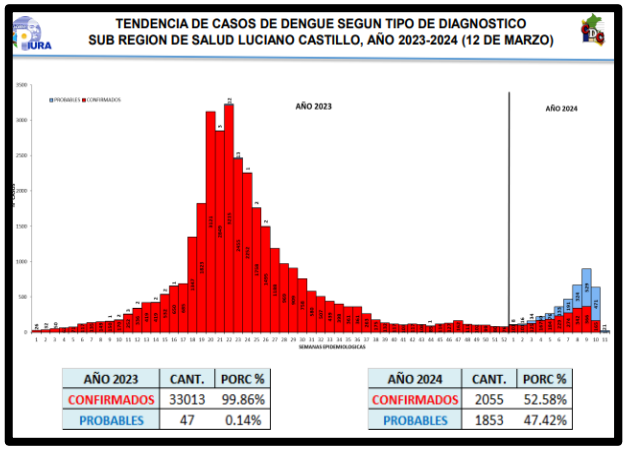

AÑO 2023	CANT.	PORC %
CONFIRMADOS	33013	99.86%
PROBABLES	47	0.14%

AÑO 2024	CANT.	PORC %
CONFIRMADOS	2055	52.58%
PROBABLES	1853	47.42%

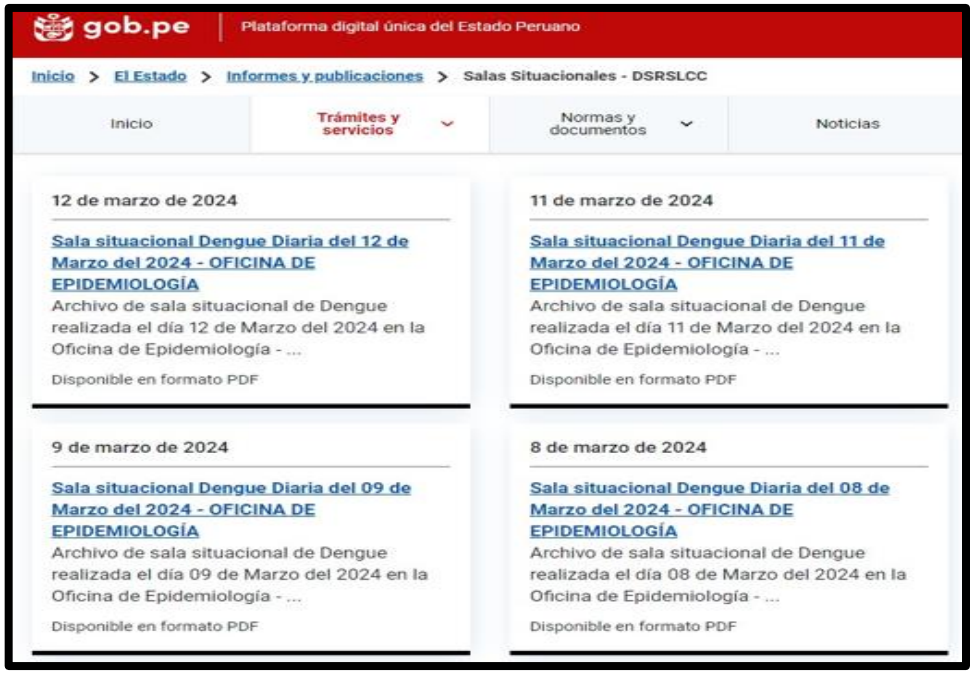

Elaboración de mapas de calor de los distritos con mayor casos de Dengue de la S.R.S.L.C.C.

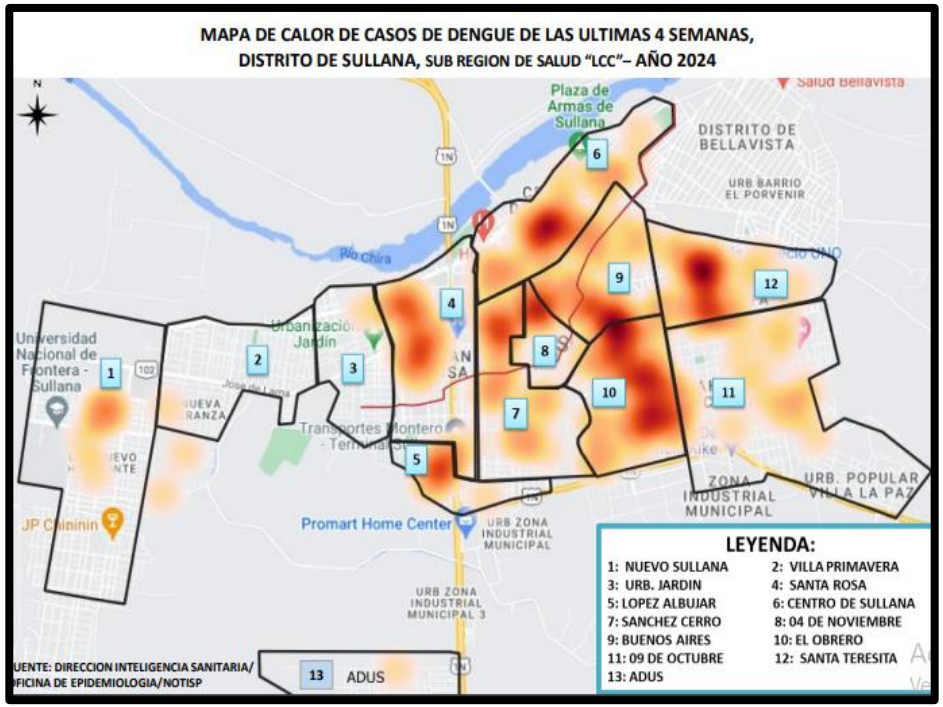

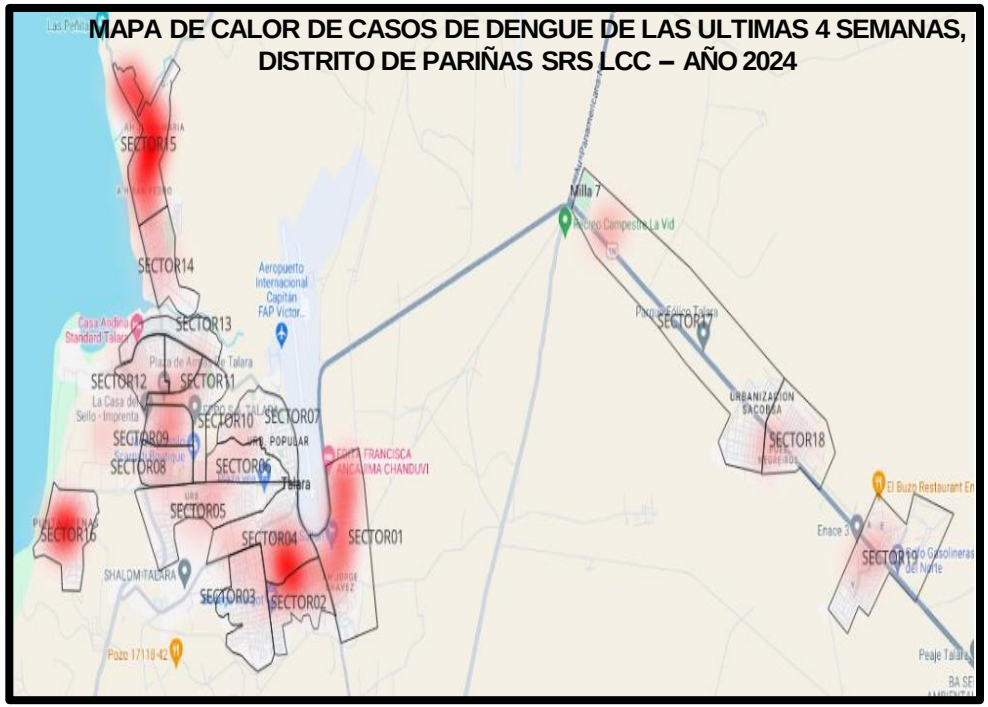

Notificación de Brotes de Dengue en el aplicativo: "Sistema Integrado Epidemiológico – Notificación de Brotes, Emergencias y Desastres (SIEpi-BROTES)"

MINISTERIO DE SALUD – CENTRO NACIONAL DE EPIDEMIOLOGIA, PREVENCION Y CONTROL DE ENFERMEDADES (CDC)
AREA DE ALERTA RESPUESTA Y SALUD GLOBAL
SISTEMA INTEGRADO EPIDEMIOLOGICO - NOTIFICACION DE BROTES , EMERGENCIAS Y DESASTRES (SIEpi-BROTES)

- Ingreso de fichas
- Monitoreo
- Reportes
- Editar mi datos
- Salir
- Descargar Tutorial

RESUMEN DE REGISTROS

Mostrar filtro

No.	Clasifi. Evento	Diagnostico	Departamento	distritos	Fec.NOT	Oportunidad Not.	Inf.Inicial	Segui	Final	Acciones
1	Brote	DENGUE SIN...	PIURA	AYABACA-SUYO-200210	08/03/2024 2:03 P	Si	Ver	Adj.	Adj.	VER
2	EVISAP	Infeccione...	PIURA	MORROPON-CHULUCANAS-200401	04/03/2024 7:48 P	No	Ver	Adj.	Adj.	VER
3	Brote	SARAMPION	PIURA	TALARA-MANCORA-200706	26/02/2024 2:20 P	No	Ver	Ver	Ver	VER
4	Brote	DENGUE SIN...	PIURA	PAITA-PAITA-200501	02/02/2024 2:06 P	No	Ver	Adj.	Adj.	VER
5	Brote	DENGUE SIN...	PIURA	PIURA-LAS LOMAS-200111	01/02/2024 3:51 P	No	Ver	Adj.	Adj.	VER
6	Brote	DENGUE SIN...	PIURA	TALARA-LA BREA-200703	26/01/2024 2:53 P	No	Ver	Adj.	Adj.	VER
7	Brote	DENGUE SIN...	PIURA	PIURA-TAMBO GRANDE-200114	15/01/2024 3:41 P	Si	Ver	Ver	Adj.	VER
8	Brote	SARAMPION	PIURA	SULLANA-BELLAVISTA-200602	27/12/2023 10:03 A	No	Ver	Ver	Ver	VER
9	Brote	DENGUE SIN...	PIURA	SECHURA-BERNAL-200803	01/12/2023 2:18 P	Si	Ver	Adj.	Adj.	VER
10	Brote	DENGUE SIN...	PIURA	SECHURA-CRISTO NOS VALGA-200804	01/12/2023 2:12 P	Si	Ver	Adj.	Adj.	VER

<< < > >>

***Brotes notificados en las localidades de: La Peñita, Negritos, Las Lomas, Paita y Suyo.**

BÚSQUEDA DE FEBRILES E INVESTIGACIÓN EPIDEMIOLÓGICA DE CASOS DE DENGUE

ATENCIONES MEDICAS Y TOMA DE MUESTRAS DE DENGUE. EQUIPO DE RESPUESTA S.R.S.L.C.C.

*Atención medica a pacientes de dengue en el P.S SAMAN. (12/03/2024)

*Toma de muestras a pacientes con Dx de dengue probable sin signos de alarma.

Gracias

epipiura2@dge.gob.pe
episullana@yahoo.es

TELEFONO: 073-542845