



PERÚ

Ministerio de Salud

Centro Nacional de Epidemiología, Prevención y Control de Enfermedades

Gerencia Regional de Salud Lambayeque

Oficina de Epidemiología

S.E. 21 - 2024

S.E. Del 19 al 25 de Mayo

Sala Situacional Dengue (20 Mayo 2024)

GERESA Lambayeque
Oficina de Epidemiología



Daños Sujetos a VE y Notificación OBLIGATORIA: DENGUE



S.E 21 - Del 19 al 25 de Mayo 2024

DENGUE SIN SIGNOS DE ALARMA			
Distritos	Confirmado	Probable	Total general
CHICLAYO	1082	784	1866
LAMBAYEQUE	817	64	881
JOSE L. ORTIZ	503	365	868
FERREÑAFE	754	36	790
LA VICTORIA	492	259	751
PUEBLO NUEVO	268	164	432
OLMOS	79	278	357
PATAPO	236	74	310
MONSEFU	170	133	303
TUCUME	255	16	271
ETEN	243	22	265
ILLIMO	250	1	251
MESONES MURO	138	100	238
CAYALTI	212	26	238
JAYANCA	182	9	191
POMALCA	39	141	180
SAN JOSE	155	2	157
MOCHUMI	129	11	140
PIMENTEL	65	68	133
NUEVA ARICA	24	108	132
ZAÑA	89	34	123
PUCALA	26	82	108
TUMAN	67	17	84
CHONGOYAPE	34	48	82
PITIPO	60	14	74
OYOTUN	49	18	67
PICSI	52	9	61
LAGUNAS	35	19	54
SALAS	38	14	52
MORROPE	37	13	50
SANTA ROSA	36	12	48
PACORA	36	8	44
MOTUPE	14	14	28
REQUE	25	2	27
ETEN PUERTO	7	1	8
Total general	6698	2966	9664

DENGUE CON SIGNOS DE ALARMA			
Distritos	Confirmado	Probable	Total general
CHICLAYO	243	57	300
JOSE L. ORTIZ	90	37	127
LAMBAYEQUE	75	2	77
PATAPO	61	8	69
LA VICTORIA	53	8	61
FERREÑAFE	53	3	56
CAYALTI	34	2	36
OLMOS	14	18	32
TUMAN	23	2	25
PUEBLO NUEVO	18	2	20
MONSEFU	17	3	20
ILLIMO	19	1	20
POMALCA	10	8	18
MESONES MURO	8	9	17
ETEN	14	2	16
TUCUME	15	1	16
PIMENTEL	6	7	13
OYOTUN	10	2	12
MOCHUMI	7	1	8
MORROPE	6	1	7
ZAÑA	5	2	7
PUCALA	3	3	6
SAN JOSE	5	1	6
NUEVA ARICA	4	1	5
MOTUPE	3	1	4
CHONGOYAPE	2	1	3
SALAS	2	1	3
PITIPO	3	1	4
LAGUNAS	1	2	3
REQUE	2	1	3
SANTA ROSA	1	1	2
PICSI	1	1	2
JAYANCA	1	1	2
PACORA	1	1	2
Total general	810	186	996

DENGUE GRAVE			
Distritos	Confirmado	Probable	Total general
CHICLAYO	4	1	5
LAMBAYEQUE	5	1	6
FERREÑAFE	4	1	5
LA VICTORIA	3	1	4
PATAPO	3	1	4
ETEN	3	1	4
TUMAN	2	1	3
OLMOS	2	1	3
TUCUME	1	1	2
PUEBLO NUEVO	1	1	2
NUEVA ARICA	1	1	2
PACORA	1	1	2
SANTA ROSA	1	1	2
MONSEFU	1	1	2
MORROPE	1	1	2
PITIPO	1	1	2
MOCHUMI	1	1	2
PUCALA	1	1	2
Total general	35	2	37

RESUMEN

Diagnosticos	Tipo Diagnosticos			
	Confirmado	Probable	Total	%
DENGUE CON SIGNOS DE ALARMA	810	186	996	9.31
DENGUE GRAVE	35	2	37	0.35
DENGUE SIN SIGNOS DE ALARMA	6698	2966	9664	90.34
Total general	7543	3154	10697	100.00

C : Confirmado / P : Probable / D : Descartado

Daños Sujetos a VE y Notificación OBLIGATORIA: DENGUE



S.E 21 - Del 19 al 25 de Mayo 2024

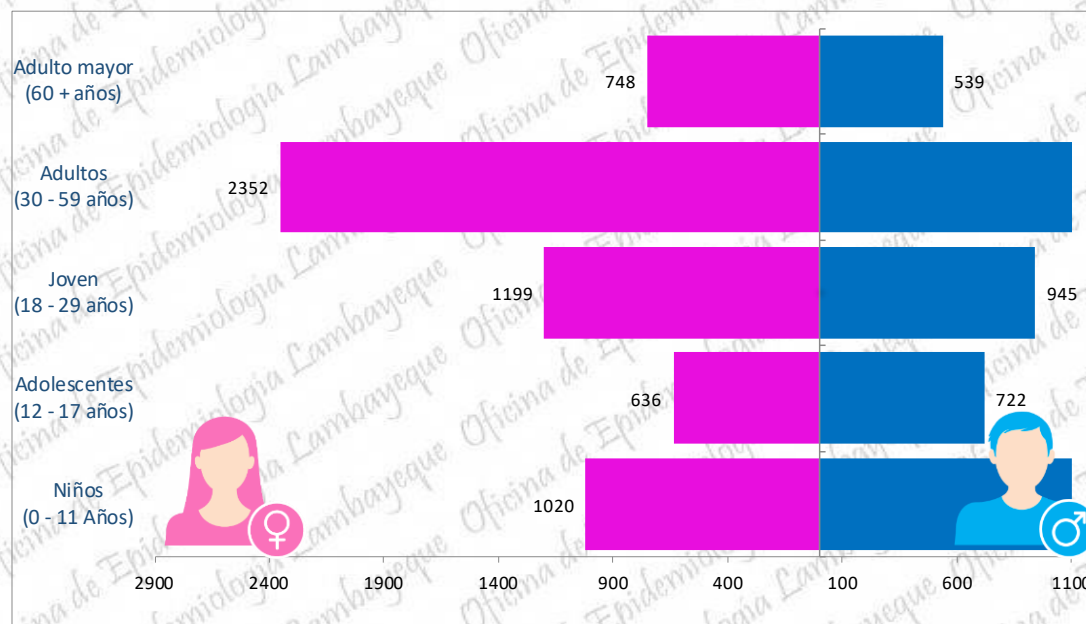
DISTRITOS	DENGUE CON SIGNOS DE ALARMA		DENGUE SIN SIGNOS DE ALARMA		DENGUE GRAVE		Total	
	Nº	%	Nº	%	Nº	%	Nº	%
CAYALTI	36	0.04	238	0.02	0	0.00	274	0.03
CHICLAYO	300	0.30	1866	0.19	5	0.14	2171	0.20
CHONGOYAPE	3	0.00	82	0.01	0	0.00	85	0.01
ETEN	16	0.02	265	0.03	3	0.08	284	0.03
ETEN PUERTO	0	0.00	8	0.00	0	0.00	8	0.00
ILLIMO	19	0.02	251	0.03	0	0.00	270	0.03
JAYANCA	1	0.00	191	0.02	0	0.00	192	0.02
LA VICTORIA	61	0.06	751	0.08	3	0.08	815	0.08
LAGUNAS	3	0.00	54	0.01	0	0.00	57	0.01
LAMBAYEQUE	77	0.08	881	0.09	5	0.14	963	0.09
MOCHUMI	8	0.01	140	0.01	1	0.03	149	0.01
MONSEFU	20	0.02	303	0.03	1	0.03	324	0.03
MORROPE	7	0.01	50	0.01	1	0.03	58	0.01
MOTUPE	4	0.00	28	0.00	0	0.00	32	0.00
NUEVA ARICA	5	0.01	132	0.01	1	0.03	138	0.01
OLMOS	32	0.03	357	0.04	2	0.05	391	0.04
OYOTUN	12	0.01	67	0.01	0	0.00	79	0.01
PACORA	1	0.00	44	0.00	1	0.03	46	0.00
PATAPO	69	0.07	310	0.03	3	0.08	382	0.04
PICSI	2	0.00	61	0.01	0	0.00	63	0.01
PIMENTEL	13	0.01	133	0.01	0	0.00	146	0.01
PITIPO	3	0.00	74	0.01	1	0.03	78	0.01
POMALCA	18	0.02	180	0.02	0	0.00	198	0.02
PUCALA	6	0.01	108	0.01	1	0.03	115	0.01
PUEBLO NUEVO	20	0.02	432	0.04	1	0.03	453	0.04
REQUE	3	0.00	27	0.00	0	0.00	30	0.00
SALAS	3	0.00	52	0.01	0	0.00	55	0.01
SAN JOSE	5	0.01	157	0.02	0	0.00	162	0.02
SANTA ROSA	2	0.00	48	0.00	1	0.03	51	0.00
TUCUME	15	0.02	271	0.03	1	0.03	287	0.03
TUMAN	25	0.03	84	0.01	2	0.05	111	0.01
JOSE L. ORTIZ	127	0.13	868	0.09	0	0.00	995	0.09
FERREÑAFE	56	0.06	790	0.08	4	0.11	850	0.08
ZAÑA	7	0.01	123	0.01	0	0.00	130	0.01
MESONES MURO	17	0.02	238	0.02	0	0.00	255	0.02
Total general	996	9.31	9664	90.34	37	0.35	10697	100.00

Casos de Dengue (+): Según Curso de Vida / Pirámide Año 2024



S.E 21 - Del 19 al 25 de Mayo 2024

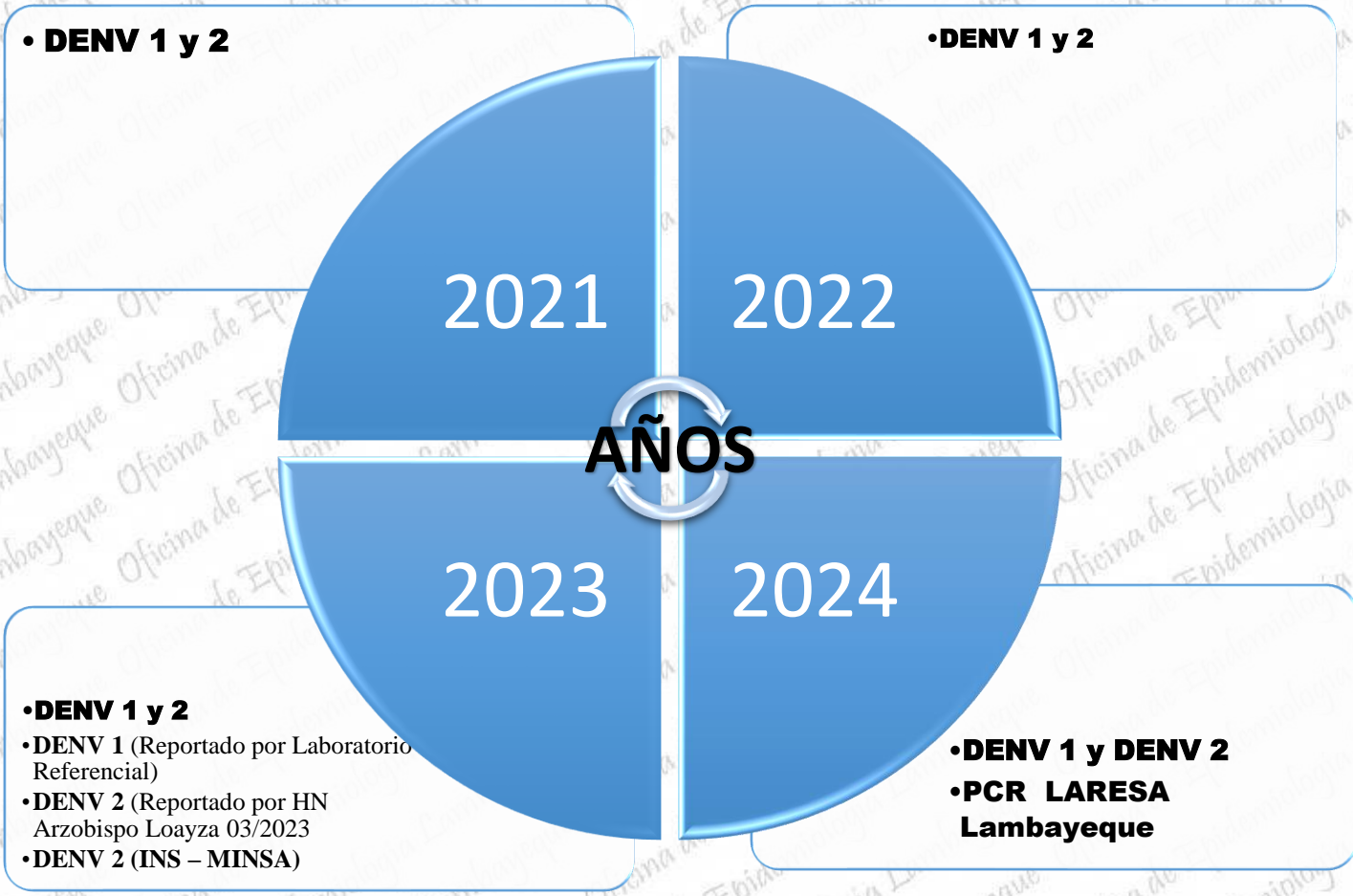
CURSO DE VIDA	TOTAL		FEMENINO		MASCULINO	
	Nº	%	Nº	%	Nº	%
Niños (0 - 11 Años)	2121	19,8%	1020	9,5%	1101	10,3%
Niños (0 - 5 Años)	723	34,1%	356	16,8%	367	17,3%
Niños (6 - 11 años)	1398	65,9%	664	31,3%	734	34,6%
Adolescentes (12 - 17 años)	1358	12,7%	636	5,9%	722	6,7%
Joven (18 - 29 años)	2144	20,0%	1199	11,2%	945	8,8%
Adulto (30 - 59 años)	3787	35,4%	2352	22,0%	1435	13,4%
Adulto mayor (60 + años)	1287	12,0%	748	7,0%	539	5,0%
Total	10697	100,0%	5955	55,7%	4742	44,3%



SEROTIPOS VIRUS DENGUE Región Lambayeque Años 2021-2024



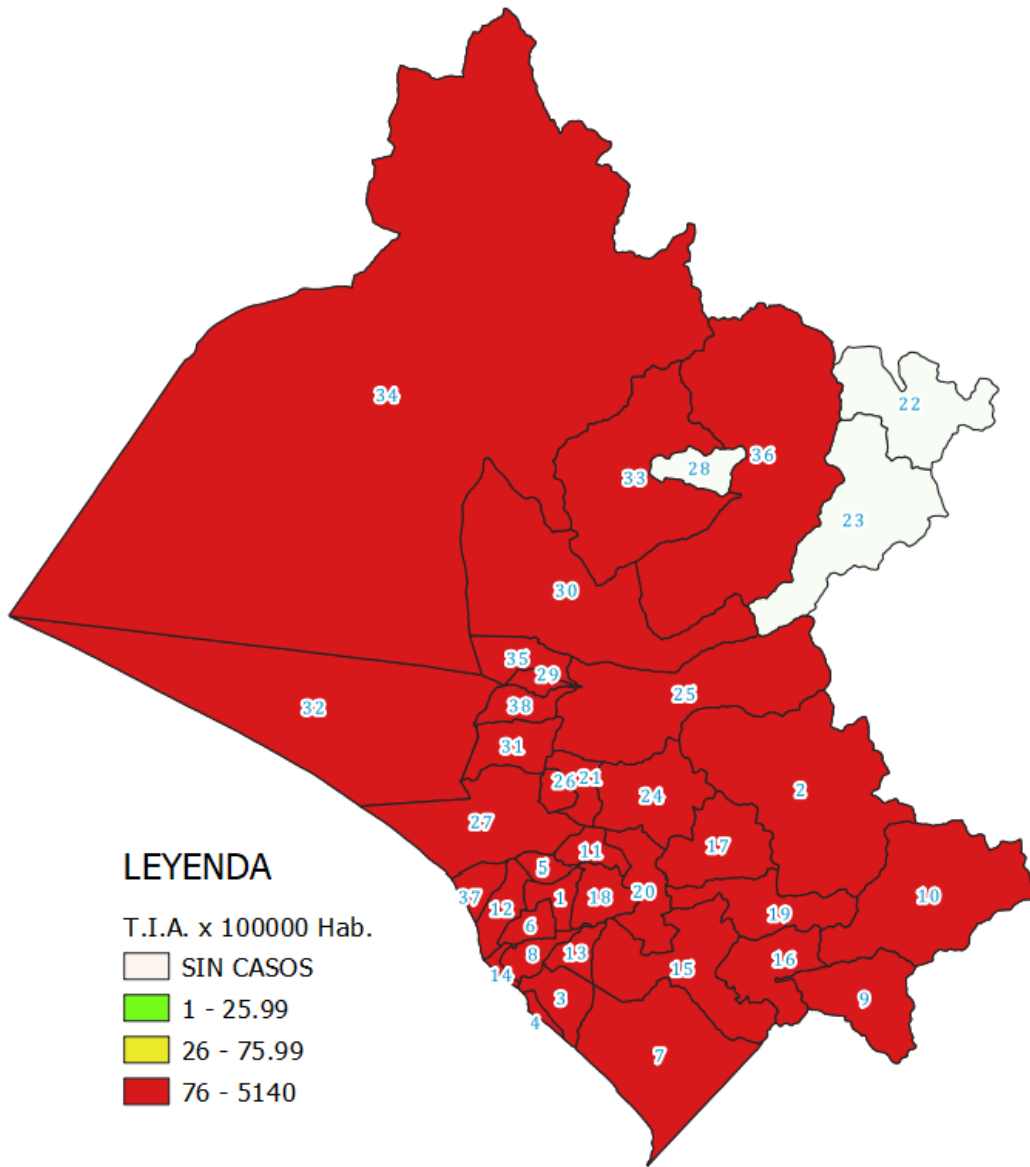
S.E 21 - Del 19 al 25 de Mayo 2024



Tasa de Incidencia en distritos con CASOS DENGUE (+) - Año 2024



S.E 21 - Del 19 al 25 de Mayo 2024



LEYENDA

T.I.A. x 100000 Hab.

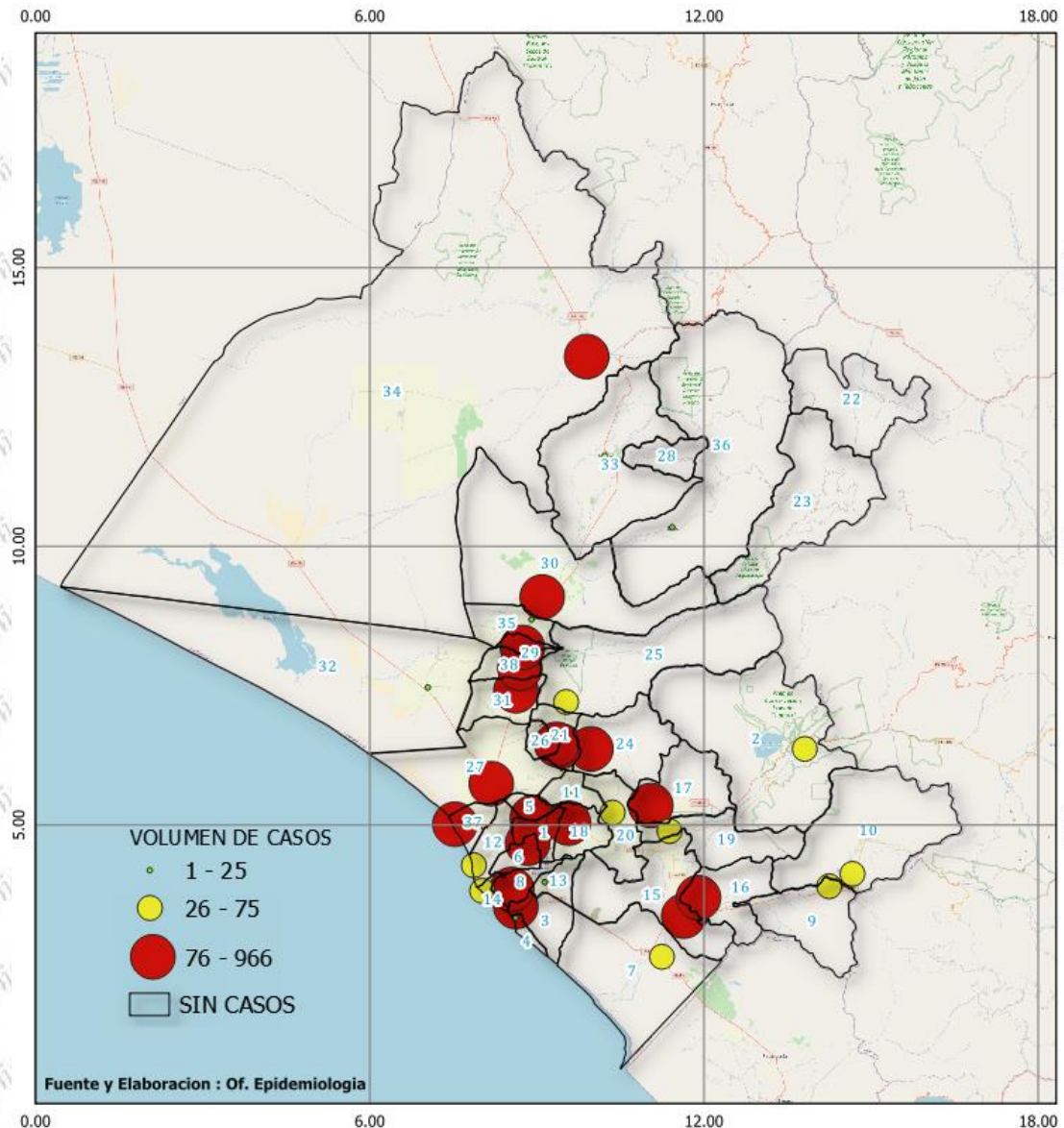
- SIN CASOS
- 1 - 25.99
- 26 - 75.99
- 76 - 5140

PROVINCIA	N	DISTRITO	DENGUE	
			T.I.A.	CASOS
CHICLAYO	1	CHICLAYO	741.31	2,171
	2	CHONGOYAPE	410.61	85
	3	ETEN	2,020.06	284
	4	ETEN PUERTO	298.62	8
	5	JOSE L. ORTIZ	595.82	995
	6	LA VICTORIA	801.20	815
	7	LAGUNAS	505.27	57
	8	MONSEFU	802.48	324
	9	NUEVA ARICA	4,951.56	138
	10	OYOTUN	923.22	79
	11	PICSI	418.49	63
	12	PIMENTEL	272.94	146
	13	REQUE	162.66	30
	14	SANTA ROSA	346.51	51
	15	ZAÑA	1,031.09	130
	16	CAYALTI	1,662.72	274
	17	PATAPO	1,480.85	382
	18	POMALCA	692.19	198
	19	PUCALA	1,226.41	115
	20	TUMAN	361.55	111
FERREÑAFE	21	FERREÑAFE	2,191.91	850
	22	CAÑARIS	-	-
	23	INCAHUASI	-	-
	24	MESONES MURO	5,957.94	255
	25	PITIPO	350.45	78
	26	PUEBLO NUEVO	2,822.61	453
LAMBAYEQUE	27	LAMBAYEQUE	1,135.97	963
	28	CHOCHOPE	-	-
	29	ILLIMO	2,345.58	270
	30	JAYANCA	875.39	192
	31	MOCHUMI	641.83	149
	32	MORROPE	100.16	58
	33	MOTUPE	85.73	32
	34	OLMOS	657.54	391
	35	PACORA	487.39	46
	36	SALAS	347.64	55
	37	SAN JOSE	844.37	162
	38	TUCUME	1,023.25	287
TOTAL			788.75	10697

CONCENTRACIÓN CASOS Dengue (+) Lambayeque Año 2024



S.E 21 - Del 19 al 25 de Mayo 2024



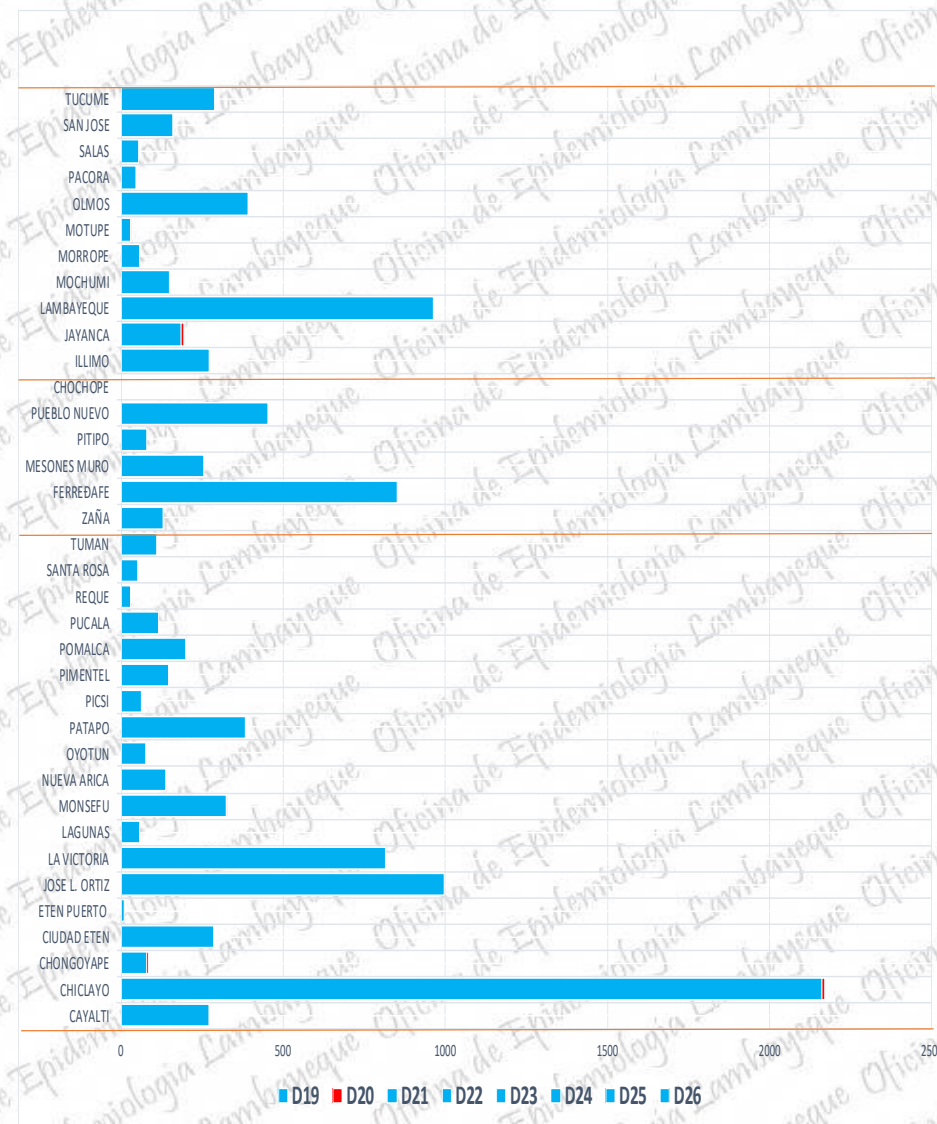
PROVINCIA	N	DISTRITO	DENGUE	
			T.I.A.	CASOS
CHICLAYO	1	CHICLAYO	741.31	2,171
	2	CHONGOYAPE	410.61	85
	3	ETEN	2,020.06	284
	4	ETEN PUERTO	298.62	8
	5	JOSE L. ORTIZ	595.82	995
	6	LA VICTORIA	801.20	815
	7	LAGUNAS	505.27	57
	8	MONSEFU	802.48	324
	9	NUEVA ARICA	4,951.56	138
	10	OYOTUN	923.22	79
	11	PICSI	418.49	63
	12	PIMENTEL	272.94	146
	13	REQUE	162.66	30
	14	SANTA ROSA	346.51	51
	15	ZAÑA	1,031.09	130
	16	CAYALTI	1,662.72	274
	17	PATAPO	1,480.85	382
	18	POMALCA	692.19	198
	19	PUCALA	1,226.41	115
	20	TUMAN	361.55	111
FERREÑAFE	21	FERREÑAFE	2,191.91	850
	22	CAÑARIS	-	-
	23	INCAHUASI	-	-
	24	MESONES MURO	5,957.94	255
	25	PITIPO	350.45	78
	26	PUEBLO NUEVO	2,822.61	453
	27	LAMBAYEQUE	1,135.97	963
LAMBAYEQUE	28	CHOCHOPE	-	-
	29	ILLIMO	2,345.58	270
	30	JAYANCA	875.39	192
	31	MOCHUMI	641.83	149
	32	MORROPE	100.16	58
	33	MOTUPE	85.73	32
	34	OLMOS	657.54	391
	35	PACORA	487.39	46
	36	SALAS	347.64	55
	37	SAN JOSE	844.37	162
	38	TUCUME	1,023.25	287
TOTAL			788.75	10697

INCREMENTO Casos DENGUE en distritos con BROTE - Año 2024



S.E 21 - Del 19 al 25 de Mayo 2024

PROVINCIAS	DISTRITOS	SEMANA EPIDEMIOLOGICA # 20								TOTAL
		D19	D20	D21	D22	D23	D24	D25	D26	
CHICLAYO	CAYALTI	270	4							274
	CHICLAYO	2161	10							2171
	CHONGOYAPE	78	7							85
	CIUDAD ETEN	284								284
	ETEN PUERTO	8								8
	JOSE L. ORTIZ	995								995
	LA VICTORIA	815								815
	LAGUNAS	57								57
	MONSEFU	323	1							324
	NUEVA ARICA	138								138
	OYOTUN	77	2							79
	PATAPO	382								382
	PICSI	63								63
	PIMENTEL	146								146
	POMALCA	198								198
	PUCALA	115								115
	REQUE	30								30
	SANTA ROSA	51								51
	TUMAN	111								111
ZAÑA	130								130	
FERREDAFE	FERREDAFE	850								850
	MESONES MURO	255								255
	PITIPO	78								78
	PUEBLO NUEVO	453								453
LAMBAYEQUE	CHOCHOPE	0								0
	ILLIMO	270								270
	JAYANCA	185	7							192
	LAMBAYEQUE	963								963
	MOCHUMI	149								149
	MORROPE	58								58
	MOTUPE	30	2							32
	OLMOS	391								391
	PACORA	46								46
	SALAS	55								55
	SAN JOSE	161	1							162
	TUCUME	287								287
	TOTAL		10712	34	0	0	0	0	0	0



ESCENARIOS DENGUE (+) REGIÓN LAMBAYEQUE Año 2024



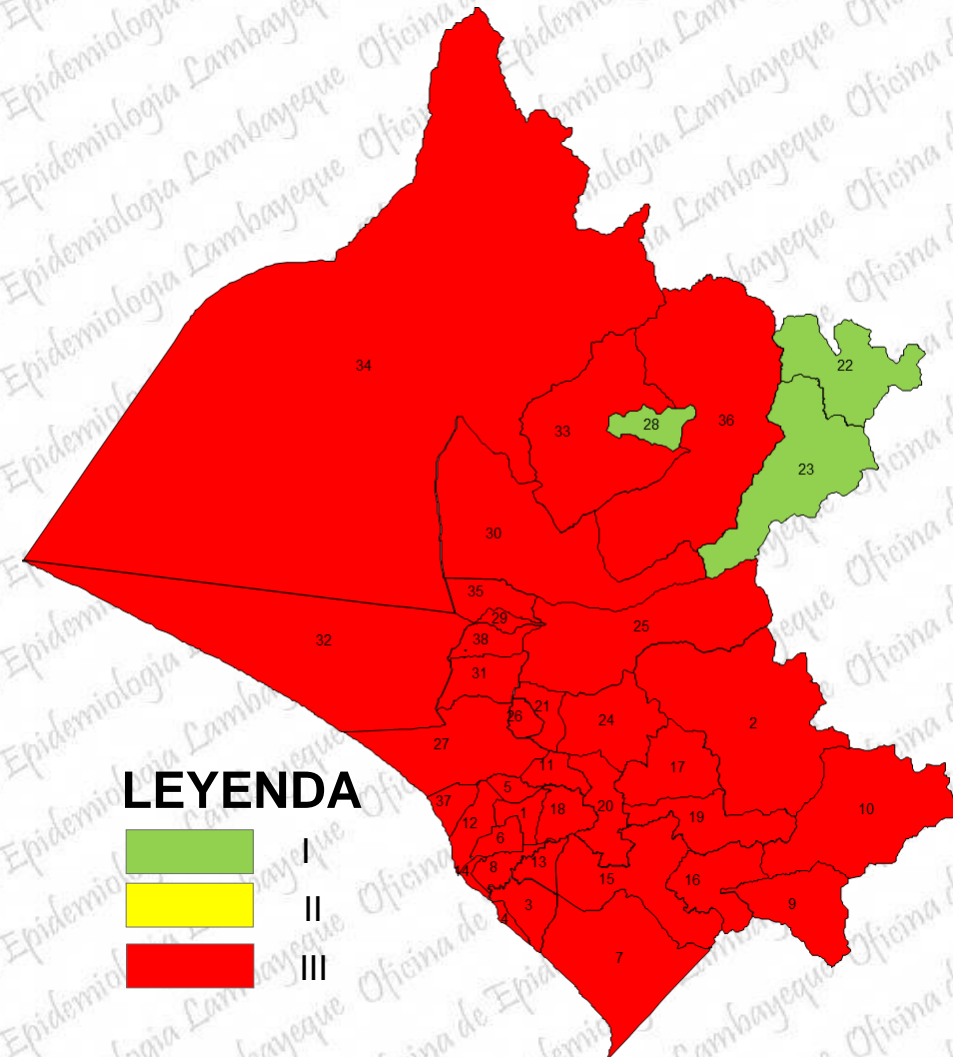
S.E 21 - Del 19 al 25 de Mayo 2024

TIA DENGUE 2024

Nº	DISTRITO	DENGUE
		T.I.A.
24	MESONES MURO	5,957.94
9	NUEVA ARICA	4,951.56
26	PUEBLO NUEVO	2,822.61
29	ILLIMO	2,345.58
21	FERREÑAFE	2,191.91
3	ETEN	2,020.06
16	CAYALTI	1,662.72
17	PATAPO	1,480.85
19	PUCALA	1,226.41
27	LAMBAYEQUE	1,135.97
15	ZAÑA	1,031.09
38	TUCUME	1,023.25
10	OYOTUN	923.22
30	JAYANCA	875.39
37	SAN JOSE	844.37
8	MONSEFU	802.48
6	LA VICTORIA	801.20
1	CHICLAYO	741.31
18	POMALCA	692.19
34	OLMOS	657.54
31	MOCHUMI	641.83
5	JOSE L. ORTIZ	595.82
7	LAGUNAS	505.27
35	PACORA	487.39
11	PICSI	418.49
2	CHONGOYAPE	410.61
20	TUMAN	361.55
25	PITIPO	350.45
36	SALAS	347.64
14	SANTA ROSA	346.51
4	ETEN PUERTO	298.62
12	PIMENTEL	272.94
13	REQUE	162.66
32	MORROPE	100.16
33	MOTUPE	85.73
22	CAÑARIS	-
23	INCAHUASI	-
28	CHOCHOPE	-

ESCENARIOS DENGUE 2024

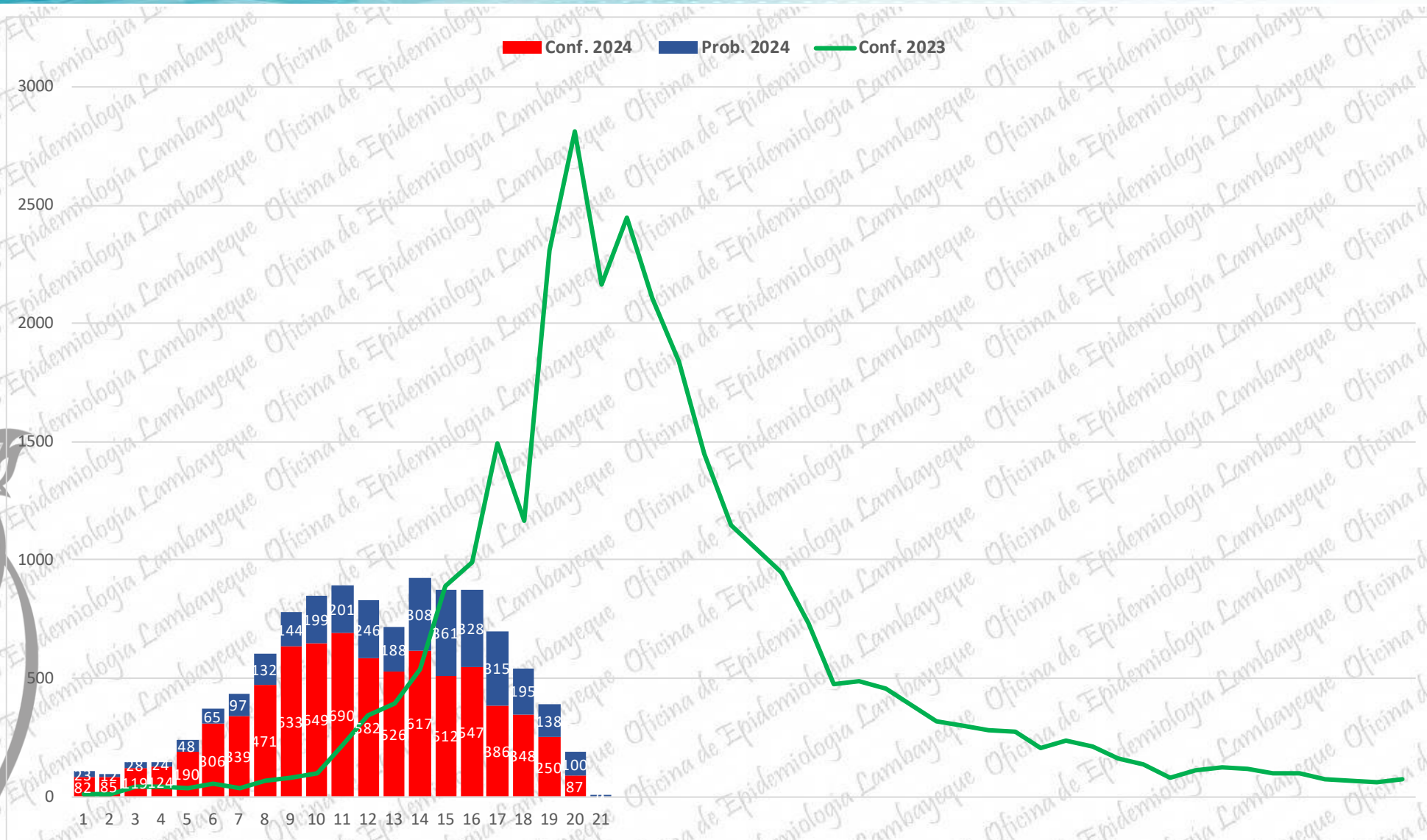
Nº	DISTRITOS	ESCENARIO	RIESGO
		PARA DENGUE	
1	CHICLAYO	ESCENARIO III	III
2	CHONGOYAPE	ESCENARIO III	
3	CIUDAD ETEN	ESCENARIO III	
4	PTO ETEN	ESCENARIO III	
5	JOSE L. ORTIZ	ESCENARIO III	
6	LA VICTORIA	ESCENARIO III	
7	LAGUNAS	ESCENARIO III	
8	MONSEFU	ESCENARIO III	
9	NUEVA ARICA	ESCENARIO III	
10	OYOTUN	ESCENARIO III	
11	PICSI	ESCENARIO III	
12	PIMENTEL	ESCENARIO III	
13	REQUE	ESCENARIO III	
14	SANTA ROSA	ESCENARIO III	
15	SAÑA	ESCENARIO III	
16	CAYALTI	ESCENARIO III	
17	PATAPO	ESCENARIO III	
18	POMALCA	ESCENARIO III	
19	PUCALA	ESCENARIO III	
20	TUMAN	ESCENARIO III	
21	FERREÑAFE	ESCENARIO III	II
22	CAÑARIS	ESCENARIO I	
23	INKAWASI	ESCENARIO I	I
24	MESONES MURO	ESCENARIO III	
25	PITIPO	ESCENARIO III	
26	PUEBLO NUEVO	ESCENARIO III	II
27	LAMBAYEQUE	ESCENARIO III	
28	CHOCHOPE	ESCENARIO I	III
29	ILLIMO	ESCENARIO III	
30	JAYANCA	ESCENARIO III	
31	MOCHUMI	ESCENARIO III	
32	MORROPE	ESCENARIO III	
33	MOTUPE	ESCENARIO III	
34	OLMOS	ESCENARIO III	
35	PACORA	ESCENARIO III	
36	SALAS	ESCENARIO III	
37	SAN JOSE	ESCENARIO III	
38	TUCUME	ESCENARIO III	



Casos DENGUE (+) Año 2023 / Casos Probables y (+) 2024



S.E 21 - Del 19 al 25 de Mayo 2024



Incidencia DENGUE (+) Según S.E. y Distritos Año 2024



S.E 21 - Del 19 al 25 de Mayo 2024

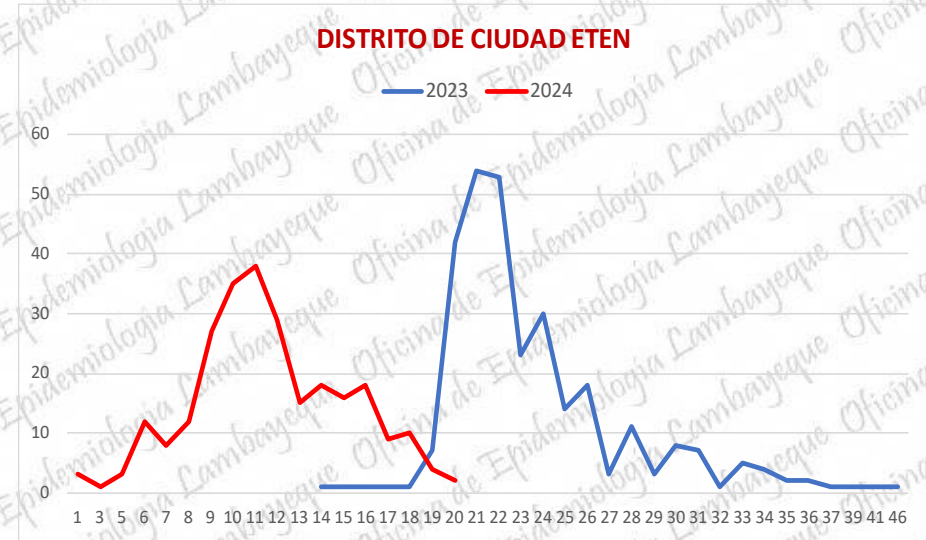
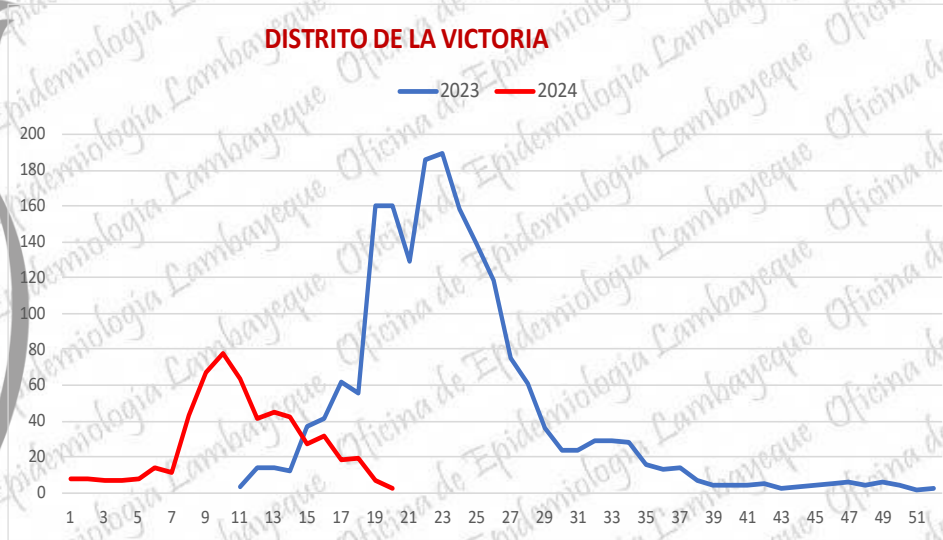
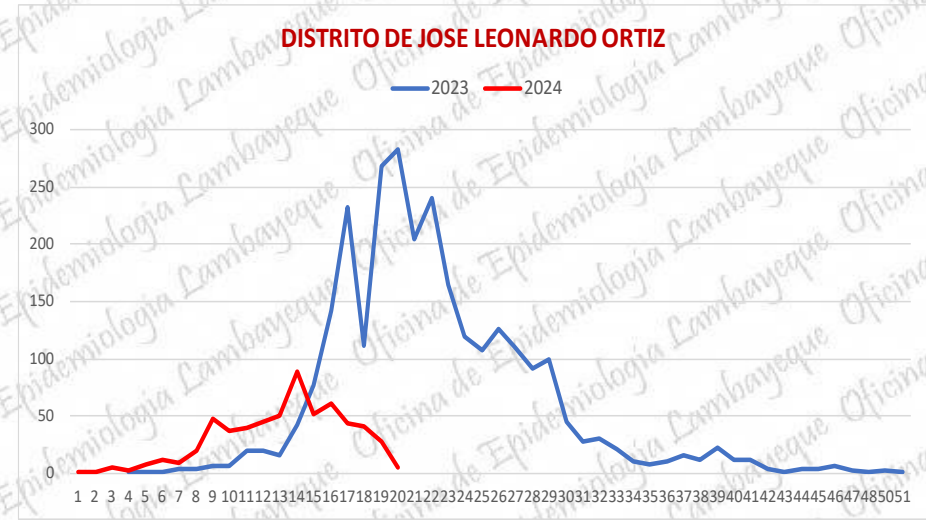
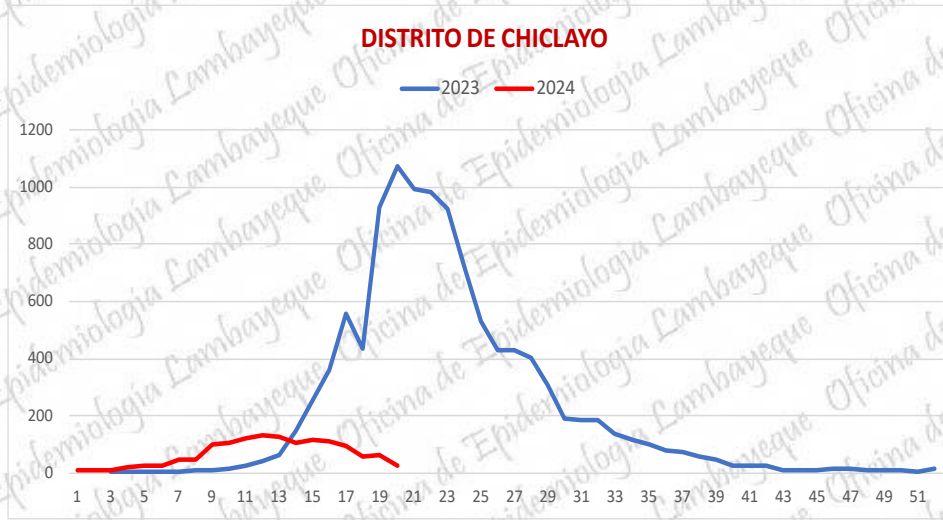
PROVINCIAS	DISTRITOS	SEMANAS EPIDEMIOLOGICAS																				TOTAL	TIA x 100000 HAB.	MINGRAFICO	
		1	2	3	4	5	6	7	8	9	10	11	12	13	14	15	16	17	18	19	20				21
CHICLAYO	CAYALTI	4	6	8	4	15	12	14	21	18	33	24	16	18	21	11	19	14	7	6	3	0	274	1662.72	
	CHICLAYO	15	14	13	24	32	37	57	71	134	165	194	190	181	190	181	203	204	114	103	47	2	2171	741.31	
	CHONGOYAPE	1	0	0	2	7	4	9	5	6	5	0	3	1	8	7	11	5	7	4	0	0	85	410.61	
	ETEN	3	0	1	1	3	12	9	12	28	37	39	30	17	19	25	19	10	12	4	3	0	284	2020.06	
	ETEN PUERTO	0	0	0	0	0	0	0	0	2	0	0	0	0	2	0	0	0	1	1	2	0	8	298.62	
	LA VICTORIA	8	8	7	8	9	16	20	56	79	95	86	57	57	59	61	58	60	35	25	11	0	815	801.20	
	LAGUNAS	2	1	0	0	0	0	0	3	3	7	10	4	5	3	7	6	3	2	1	0	0	57	505.27	
	MONSEFU	0	2	1	0	1	2	4	7	16	33	39	35	22	32	43	32	21	15	14	5	0	324	802.48	
	NUEVA ARICA	0	0	0	0	0	4	7	8	5	16	12	20	7	9	18	19	7	5	1	0	0	138	4951.56	
	OYOTUN	2	1	4	3	4	7	13	3	3	2	8	8	1	3	4	2	1	7	0	3	0	79	923.22	
	PATAPO	1	3	2	3	3	4	11	6	23	20	27	32	31	45	38	41	36	25	16	15	0	382	1480.85	
	PICSI	0	0	0	0	0	0	0	2	3	2	5	1	3	3	9	8	9	6	8	4	0	63	418.49	
	PIMENTEL	0	0	1	0	1	3	3	8	12	10	5	8	12	21	8	18	18	13	5	0	0	146	272.94	
	POMALCA	2	2	1	1	4	5	10	7	8	14	7	18	15	18	18	17	9	19	14	9	0	198	692.19	
	PUCALA	0	0	1	0	3	1	4	3	4	11	5	11	3	18	34	8	2	3	4	0	0	115	1226.41	
	REQUE	0	0	0	1	1	2	0	4	5	3	2	1	0	2	3	1	0	1	3	1	0	30	162.66	
	SANTA ROSA	1	0	1	0	2	0	2	0	7	4	6	10	1	7	4	1	2	2	1	0	0	51	346.51	
	TUMAN	0	1	0	0	5	0	3	3	5	2	7	3	8	12	4	10	7	25	15	1	0	111	361.55	
	JOSE L. ORTIZ	7	2	5	3	7	21	13	34	64	56	77	87	82	147	99	97	80	63	45	6	0	995	595.82	
	ZAÑA	4	2	9	2	7	8	11	12	9	16	13	6	1	3	8	3	5	5	5	1	0	130	1031.09	
Total CHICLAYO		50	42	54	52	104	138	190	265	434	531	566	540	465	622	582	573	493	367	275	111	2	6456	727.61	
FERREDAFE	PITIPO	0	0	2	2	3	3	5	5	5	4	3	7	6	3	9	8	4	4	5	0	0	78	350.45	
	PUEBLO NUEVO	1	3	6	13	13	29	35	48	33	29	34	33	35	32	42	24	14	10	9	10	0	453	2822.61	
	FERREÑAFE	2	9	11	19	35	51	48	60	91	66	84	41	56	65	44	56	37	34	30	11	0	850	2191.91	
	MESONES MURO	3	4	5	4	9	20	19	23	20	11	7	18	10	12	15	15	17	14	11	18	0	255	5957.94	
Total FERREDAFE		6	16	24	38	60	103	107	136	149	110	128	99	107	112	110	103	72	62	55	39	0	1636	2010.69	
LAMBAYEQUE	ILLIMO	3	6	5	3	10	21	11	33	28	15	34	20	15	15	11	15	10	8	6	1	0	270	2345.58	
	JAYANCA	7	3	8	3	6	5	6	7	3	10	8	13	9	20	17	13	11	16	13	14	0	192	875.39	
	LAMBAYEQUE	15	6	23	17	24	51	55	80	76	98	84	76	60	70	59	82	46	30	10	1	0	963	1135.97	
	MOCHUMI	9	2	4	5	9	14	18	22	14	10	11	5	4	5	2	4	1	0	0	0	0	149	641.83	
	MORROPE	0	0	0	2	0	0	3	2	8	5	1	5	2	6	10	5	4	2	3	0	0	58	100.16	
	MOTUPE	1	0	0	0	0	0	0	2	1	1	0	1	2	2	2	12	3	2	3	0	0	32	85.73	
	OLMOS	7	5	10	7	7	7	3	11	13	15	22	21	21	40	57	43	36	31	16	19	0	391	657.54	
	PACORA	1	0	1	1	0	1	5	6	5	1	0	4	4	2	3	4	2	5	0	1	0	46	487.39	
	SALAS	0	0	0	1	0	0	5	2	6	5	7	8	5	3	3	5	1	3	0	1	0	55	347.64	
	SAN JOSE	0	2	1	1	3	9	5	9	14	16	18	15	9	11	11	12	9	12	5	0	0	162	844.37	
	TUCUME	6	15	17	18	15	22	28	28	26	31	13	15	10	18	3	6	10	4	2	0	0	287	1023.25	
Total LAMBAYEQUE		49	39	69	58	74	130	139	202	194	207	197	189	142	191	181	199	136	114	58	37	0	2605	706.69	
Total general		105	97	147	148	238	371	436	603	777	848	891	828	714	925	873	875	701	543	388	187	2	10697	799.91	

Comportamiento Dengue (+) Provincia de Chiclayo

4 Distritos con Mayor Número de Casos



S.E 21 - Del 19 al 25 de Mayo 2024

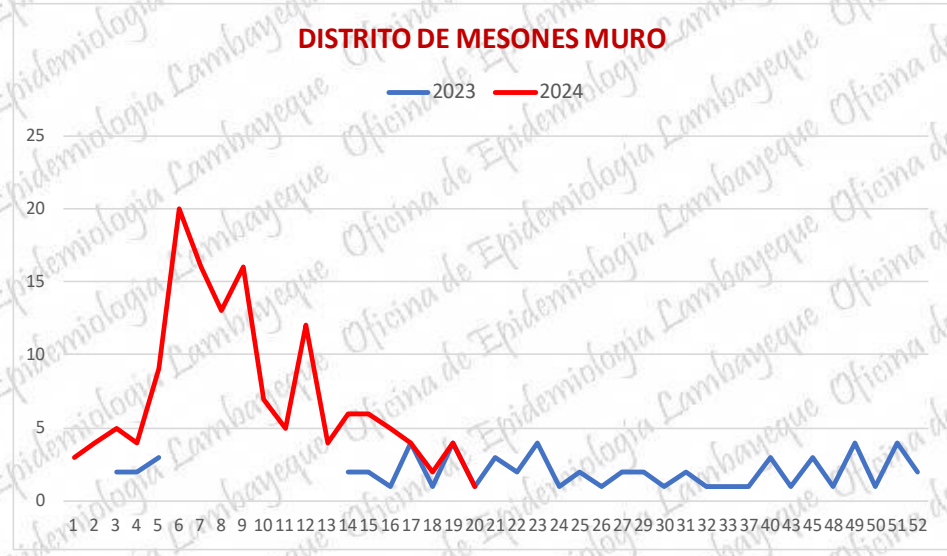
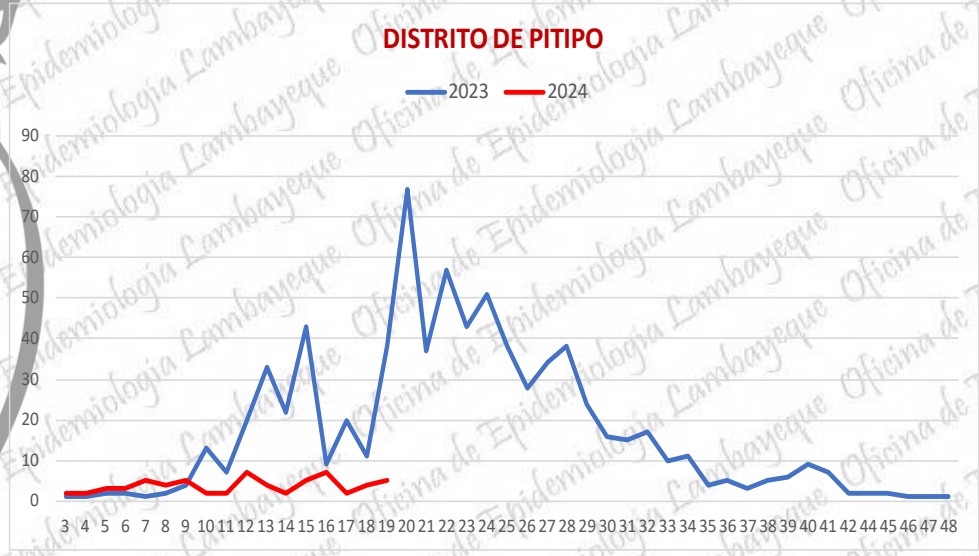
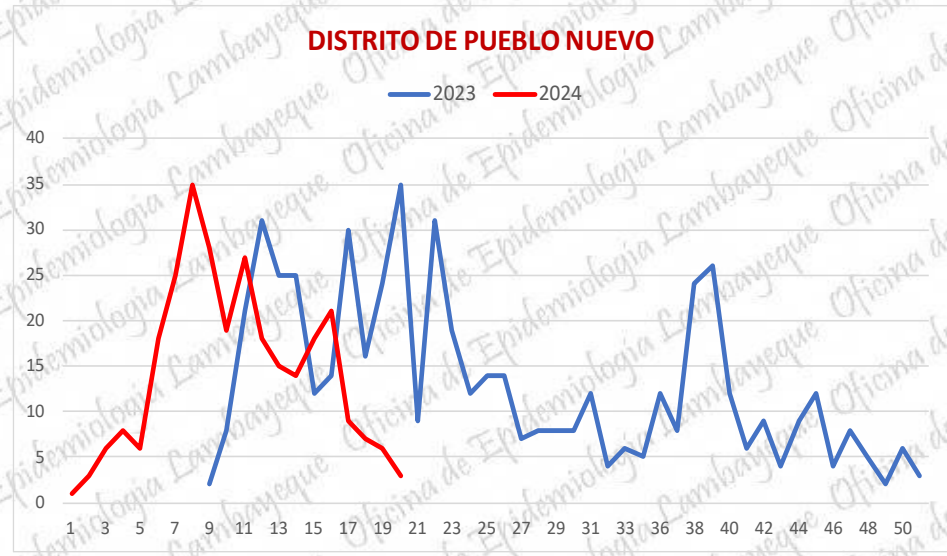
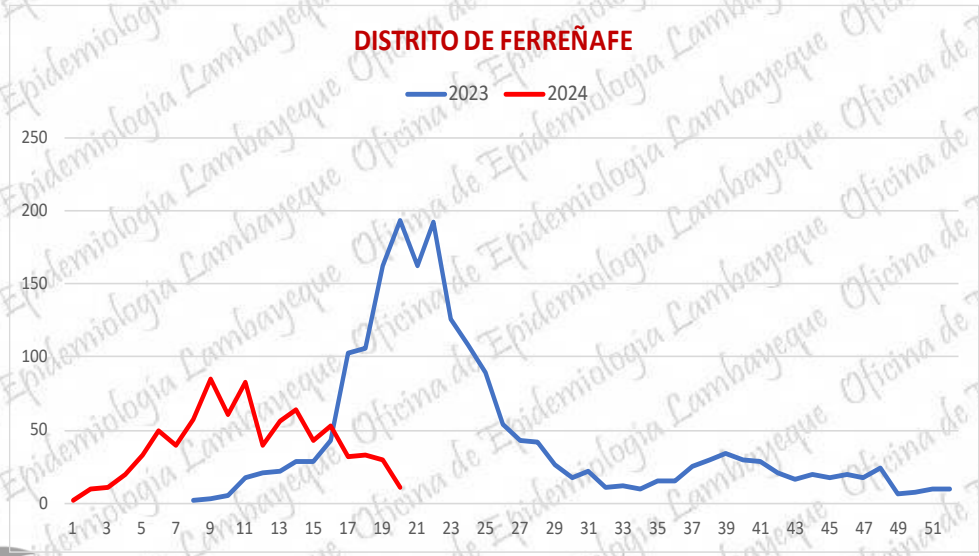


Comportamiento Dengue (+) Provincia de Ferreñafe

4 Distritos con Mayor Número de Casos



S.E 21 - Del 19 al 25 de Mayo 2024



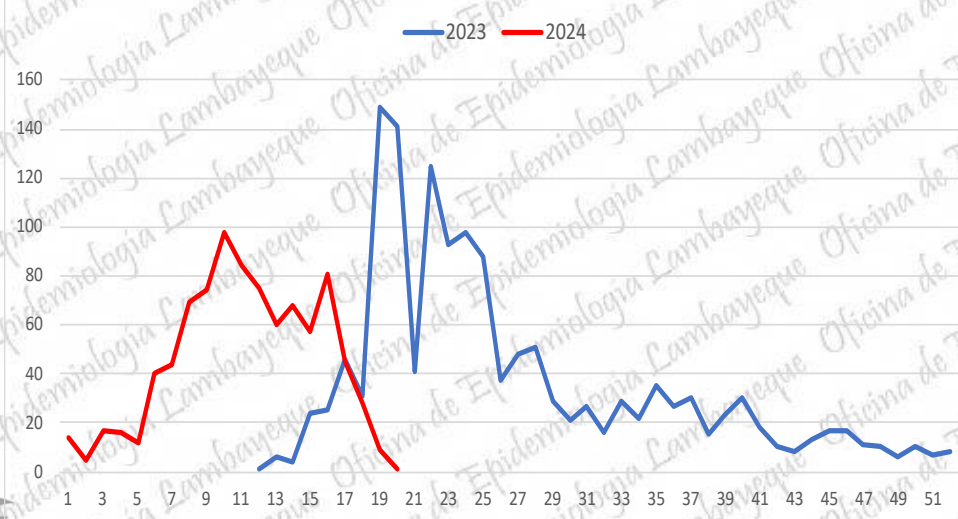
Comportamiento Dengue (+) Provincia de Lambayeque

4 Distritos con Mayor Número de Casos

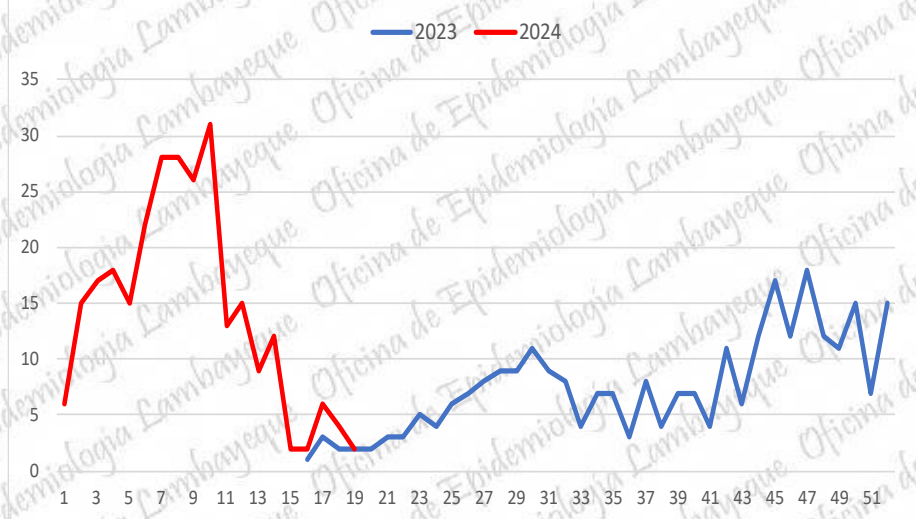


S.E 21 - Del 19 al 25 de Mayo 2024

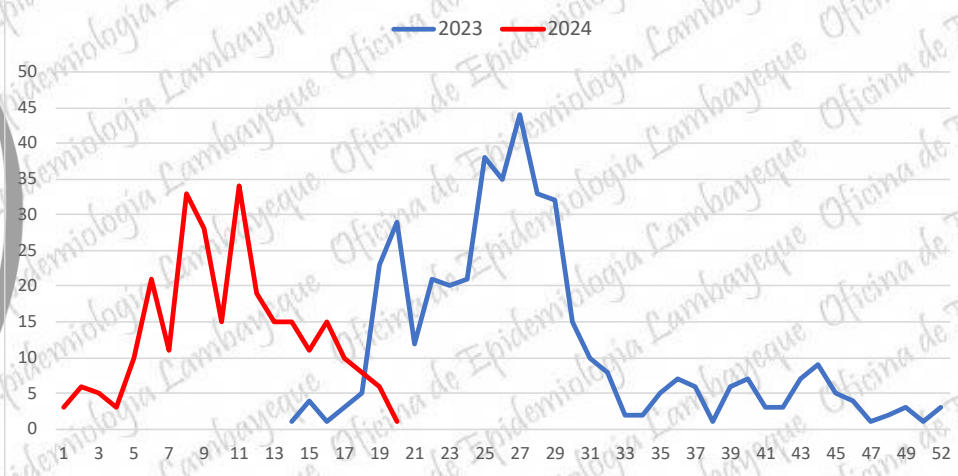
DISTRITO DE LAMBAYEQUE



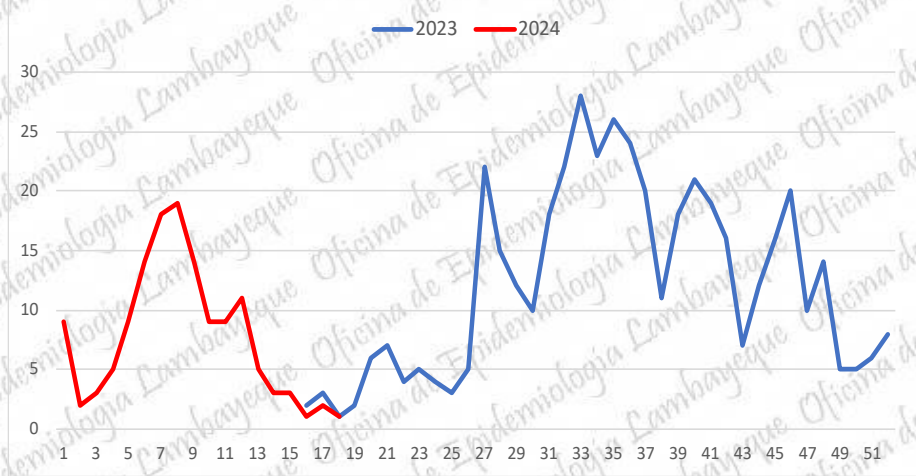
DISTRITO DE TUCUME



DISTRITO DE ILLIMO



DISTRITO DE MOCHUMI



Defunciones por DENGUE

Región Lambayeque Año 2024



S.E 21 - Del 19 al 25 de Mayo 2024

Según EESS y Según Sexo

ESTABLECIMIENTO DE ATENCIÓN	F	M	Total general
C.S TUCUME	1		1
ESSALUD ALMANZOR AGUINAGA ASENJO	8	4	12
ESSALUD LUIS HEYSEN		2	2
HOSPITAL REGIONAL LAMBAYEQUE	6	2	8
HUARMACA		1	1
HOSPITAL PRIVADO JUAN PABLO II	1		1
Total general	16	9	25

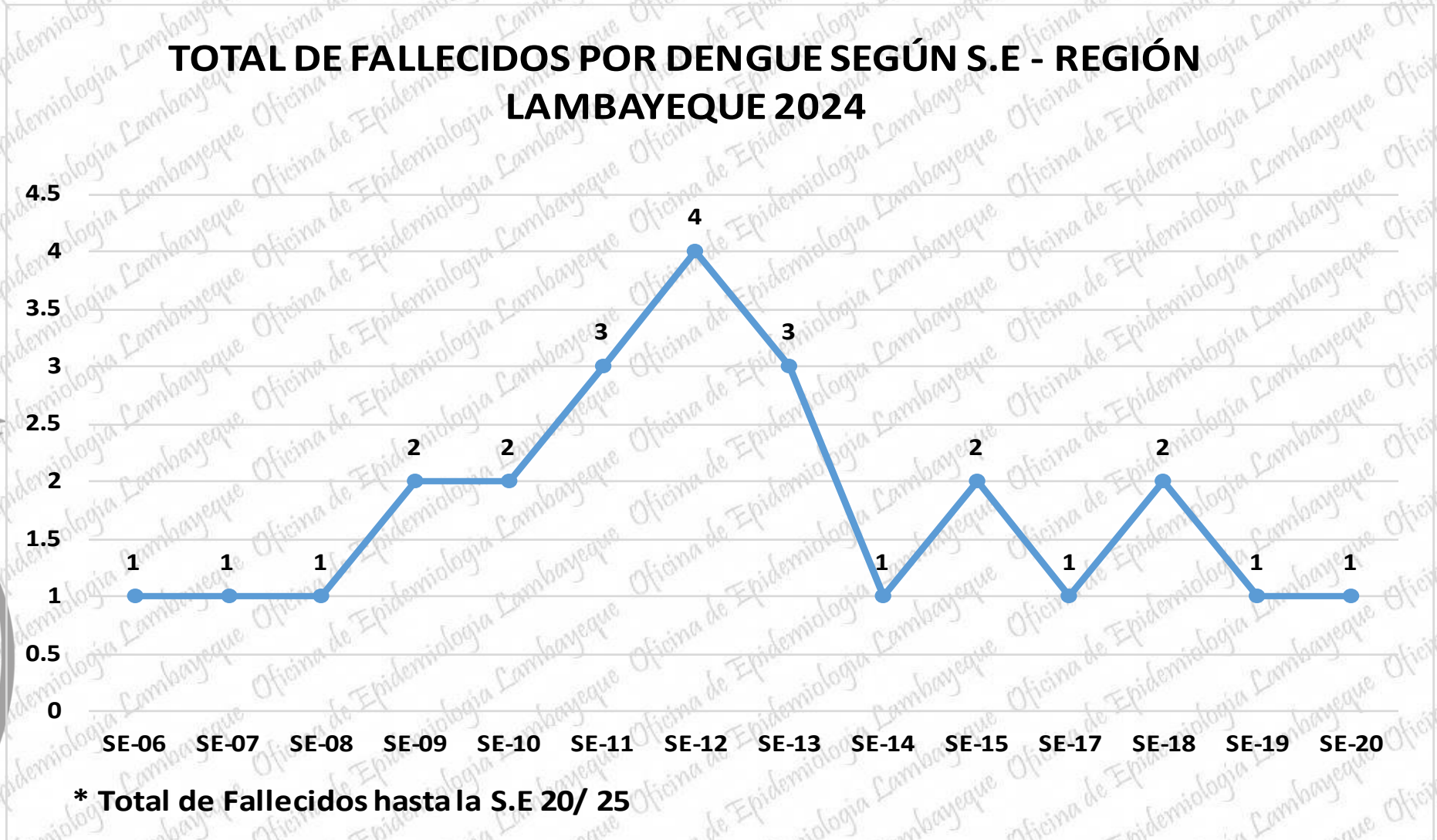
Defunciones por Provincia , según Sexo

PROVINCIA	F	M	Total general
CHICLAYO	6	8	14
FERREÑAFE	1	1	2
LAMBAYEQUE	9		9
Total general	16	9	25

Defunciones por Etapas de vida y según Sexo

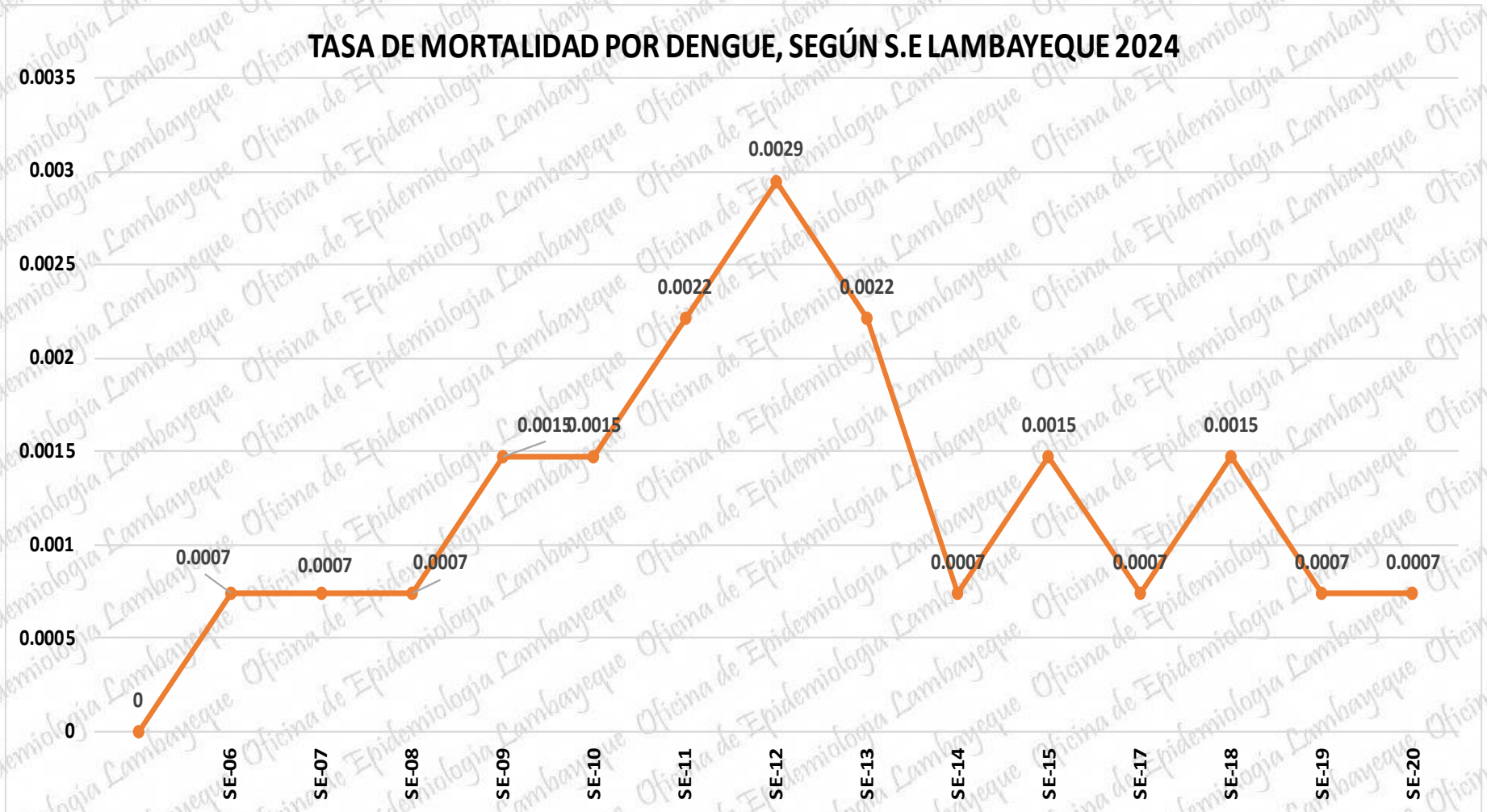
CURSO DE VIDA	F	M	Total general
Adulto (30-59 años)	6	1	7
Adulto mayor (60 + años)	10	8	18
Total general	16	9	25

TOTAL DE FALLECIDOS POR DENGUE SEGÚN S.E - REGIÓN LAMBAYEQUE 2024



* Total de Fallecidos hasta la S.E 20/ 25

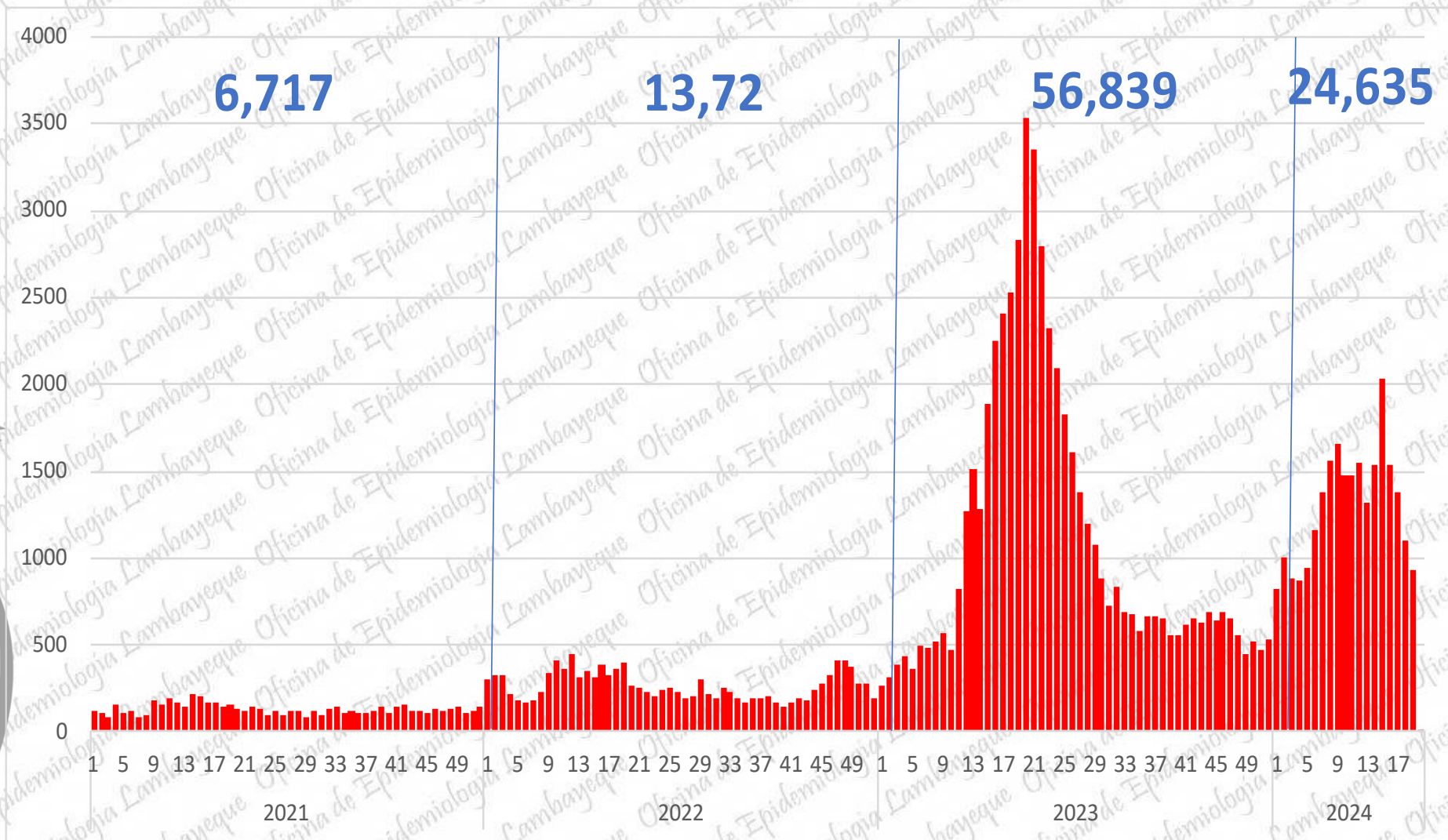
TASA DE MORTALIDAD POR DENGUE, SEGÚN S.E LAMBAYEQUE 2024



Comportamiento de FEBRILES Años 2022-2024



S.E 21 - Del 19 al 25 de Mayo 2024

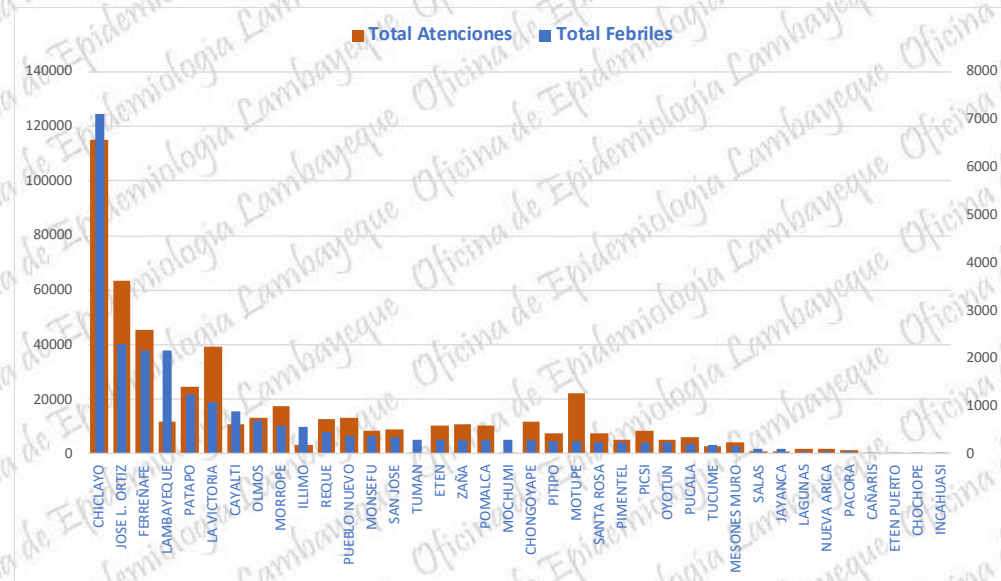


FEBRILES: Distritos / Grupos de Edad 2024

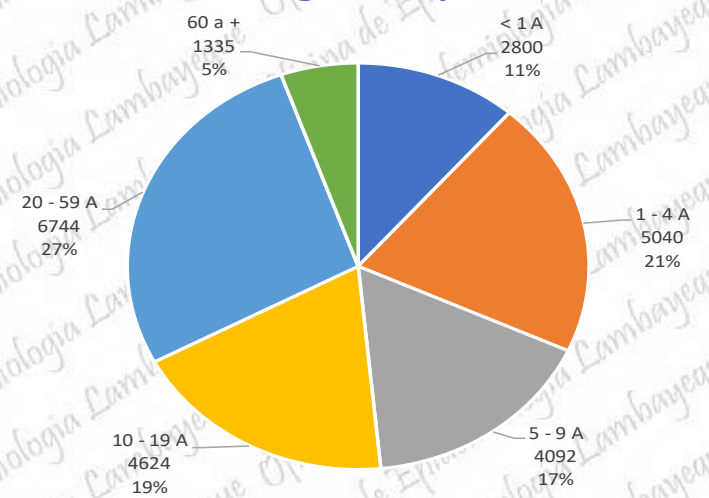


S.E 21 - Del 19 al 25 de Mayo 2024

DISTRITOS	GRUPO DE EDAD						TOTAL
	< 1 Año	1 - 4 Años	5 - 9 Años	10 - 19 Años	20 - 59 Años	60 a + Años	
CHICLAYO	1048	1311	1125	1024	2202	420	7130
JOSE L. ORTIZ	230	560	456	445	501	109	2301
FERREÑAFE	261	416	338	430	561	164	2170
LAMBAYEQUE	327	584	368	349	463	72	2163
PATAPO	93	254	182	312	363	35	1239
LA VICTORIA	78	178	198	228	318	77	1077
CAYALTI	77	159	155	208	245	48	892
OLMOS	92	157	105	144	156	35	689
MORROPE	106	193	113	92	89	10	603
ILLIMO	44	127	79	111	180	37	578
REQUE	39	89	92	95	120	19	454
PUEBLO NUEVO	28	67	79	68	111	30	383
MONSEFU	45	92	55	62	93	27	374
SAN JOSE	29	76	52	88	87	12	344
TUMAN	30	84	54	53	80	6	307
ETEN	22	47	41	73	105	18	306
ZAÑA	11	35	40	57	124	31	298
POMALCA	10	38	55	68	111	9	291
MOCHUMI	6	55	47	76	84	22	290
CHONGOYAPE	28	68	58	50	68	11	283
PITIPO	23	54	42	57	75	23	274
MOTUPE	13	33	42	63	99	19	269
SANTA ROSA	43	42	49	76	34	4	248
PIMENTEL	14	33	44	74	70	10	245
PICSI	21	38	42	47	78	11	237
OYOTUN	10	40	28	45	85	24	232
PUCALA	15	56	39	57	48	11	226
TUCUME	15	35	19	48	41	15	173
MESONES MURO	7	16	27	45	57	8	160
SALAS	9	35	29	19	23	2	117
JAYANCA	10	31	11	21	21	6	100
LAGUNAS	9	7	11	12	12	5	56
NUEVA ARICA	1	2	4	12	26	5	50
PACORA	1	16	6	11	7	0	41
CAÑARIS	2	7	2	3	4	0	18
ETEN PUERTO	0	2	1	1	3	0	7
CHOCHOPE	1	2	3	0	0	0	6
INCAHUASI	2	1	1	0	0	0	4
Total general	2800	5040	4092	4624	6744	1335	24635



Febriles Según Grupo Etarea



Comportamiento Febriles Según EESS



S.E 21 - Del 19 al 25 de Mayo 2024

