



Gobierno Regional  
de Cusco

Gerencia Regional de  
Agricultura

"Decenio de la Igualdad de Oportunidades para Mujeres y Hombres"  
"Año del Bicentenario, de la consolidación de nuestra Independencia, y de la conmemoración de las heroicas batallas de Junín y Ayacucho".

## RESOLUCIÓN GERENCIAL REGIONAL

N° 230 - 2024-GR CUSCO/GERAGRI

Cusco, 22 MAY 2024

**EL GERENTE REGIONAL DE LA GERENCIA REGIONAL DE AGRICULTURA CUSCO.**

### VISTO:

Los Expedientes sobre Procedimiento de Saneamiento Físico Legal y Formalización de Predios Rústicos de propiedad del Estado, iniciado de oficio conforme al Decreto supremo N° 014-2022-MIDAGRI, del Predio Rústico "Huario", "Huario 2", "Huario 3" y "Huario 4", ubicados en el distrito de Huario, provincia de Quispicanchi, departamento del Cusco, el Informe Técnico Legal N° 16- 2024-GR CUSCO/GERAGRI-SGTPA del 15 de mayo del 2024 de la Subgerencia de Titulación de la Propiedad Agraria y el Informe Técnico Legal N° 34-2024-GR CUSCO/GERAGRI-SGTPA/PTRT3 del 09 de mayo del 2024, mediante el cual se solicita la emisión de la Resolución Administrativa que dispone el otorgamiento de títulos de propiedad a favor de 500 poseedores calificados como aptos;

### CONSIDERANDO:

Que, la Constitución Política del Perú, en su artículo 191º, modificado por el Artículo Único de la Ley N°30305, publicado el 10 de marzo del 2015, reconoce que los Gobiernos Regionales tienen autonomía política, económica y administrativa en los asuntos de su competencia. Autonomía que es delimitada, por el Artículo 80º de la Ley N°27783, Ley de Bases de la Descentralización, como el derecho y la capacidad efectiva del Gobierno en sus tres niveles de normar, regular y administrar los asuntos públicos de su competencia.

Que, el literal n) del artículo 51º de la Ley N° 27867 - Ley Orgánica de Gobiernos Regionales, determina las funciones del Gobierno Regional en materia agraria, consistentes en promover, gestionar y administrar el proceso de saneamiento físico legal de la propiedad agraria, con la participación de actores involucrados, cautelando el carácter imprescriptible, inalienable e inembargable de las tierras de las Comunidades Campesinas y nativas;

Que, mediante Resolución Ministerial N° 161-2011 -VIVIENDA, publicada el 28 de julio del 2011, en el Diario Oficial "El Peruano", se declara concluido el proceso de transferencia de la función establecida en el literal n) del artículo 51º de la Ley N° 27867, Ley Orgánica de los Gobiernos Regionales, en materia agraria, al Gobierno Regional del Cusco y se establece que a partir de la fecha es competente para el ejercicio de dicha función;

Que, mediante Resolución Ejecutiva Regional N° 152-2012-GR CUSCO/PR, de fecha 03 de febrero del 2012, el presidente Regional del Gobierno Regional Cusco, delega las funciones establecidas en el literal n) del artículo 51º de la Ley N° 27867 a la Dirección Regional de Agricultura Cusco, hoy Gerencia Regional de Agricultura del Gobierno Regional Cusco, por lo que, asume por delegación de funciones, atribuciones y competencias en materia agraria, respecto del saneamiento físico-legal de predios rurales;

Que, en fecha 23 de marzo de 2022, el Ministerio de Desarrollo Agrario y Riego y el Gobierno Regional de Cusco, suscribieron el "Convenio N° 0011-2022-MIDAGRI-DM", con el objeto de establecer los alcances de cooperación interinstitucional, para la continuidad de la ejecución de las actividades del Proyecto Catastro, Titulación y Registro de Tierras Rurales en el Perú, Tercera Etapa-PTRT3", mediante Grupos de Trabajo Supervisados (GTS), que tendrán a su cargo las actividades del procedimiento de saneamiento físico legal y formalización de la propiedad rural previstas en la normativa



vigente, hasta la inscripción registral de los títulos individuales y comunales, para el logro de objetivo del proyecto PTRT3;

Que, en fecha 27 de marzo de 2021 se publicó en el Diario Oficial El Peruano la Ley N° 31145, Ley de Saneamiento Físico-Legal y Formalización de Predios Rurales a cargo de los Gobiernos Regionales. Seguidamente, en fecha 27 de julio de 2022 se publicó en el Diario Oficial El Peruano el Decreto Supremo N° 014-2022-MIDAGRI, que aprueba el Reglamento de la Ley N° 31145, que establece el Saneamiento Físico Legal y Formalización de Predios Rurales a cargo de los Gobiernos Regionales, el cual regula en el Título II, Capítulo I, el Procedimiento de Saneamiento Físico Legal y Formalización de Predios Rústicos de Propiedad del Estado. Posteriormente, el 27 de julio del 2023 se publicó en el diario Oficial El Peruano la Ley N° 31848, Ley que modifica los numerales 6.1. y 6.2. del artículo 6° de la Ley N° 31145, Ley de Saneamiento Físico Legal y Formalización de Predios Rurales a cargo de los Gobiernos Regionales;

Que, en fecha 14 de noviembre de 2023 se publicó en el Diario Oficial El Peruano el Decreto Supremo N° 012-2023-MIDAGRI, Decreto que modifica el Reglamento de la Ley N° 31145, Ley de Saneamiento Físico-Legal y Formalización de Predios Rurales a cargo de los Gobiernos Regionales, aprobado por Decreto Supremo N° 014-2022-MIDAGRI, mediante dicha norma se modifica el numeral 12 del artículo 2, los numerales 15, 25, 26 y 27 del artículo 4, el numeral 11.2 del artículo 11, el numeral 12.1 del artículo 12, los numerales 14.1, 14.2 y 14.3 del artículo 14, el numeral 15.5 del artículo 15, los literales c) y d) del subnumeral 25.2.2 del numeral 25.2 del artículo 25, la denominación del Capítulo II del Título II, el numeral 33.1 del artículo 33, el primer párrafo del artículo 34, los literales c) y d) del inciso 2. del numeral 35.1 artículo 35 y el numeral 43.1 del artículo 43 del Reglamento de la Ley N° 31145, Ley de saneamiento físico-legal y formalización de predios rurales a cargo de los Gobiernos Regionales, aprobado por Decreto Supremo N° 014-2022-MIDAGRI 12 del artículo 2, los numerales 15, 25, 26 y 27 del artículo 4, el numeral 11.2 del artículo 11, el numeral 12.1 del artículo 12, los numerales 14.1, 14.2 y 14.3 del artículo 14, el numeral 15.5 del artículo 15, los literales c) y d) del subnumeral 25.2.2 del numeral 25.2 del artículo 25, la denominación del Capítulo II del Título II, el numeral 33.1 del artículo 33, el primer párrafo del artículo 34., los literales c) y d) del inciso 2. del numeral 35.1 artículo 35 y el numeral 43.1 del artículo 43.

Que, mediante Resolución Gerencial N° 0653-2022-GRCUSCO/GERAGRI, de fecha 02 de diciembre del 2022, se aprobó la inmatriculación del Predio Rústico HUARO, ubicado en el distrito de Huaru, provincia de Quispicanchi, departamento de Cusco, a favor del Estado Peruano, representado por el Gobierno Regional Cusco, con inscripción registral en la partida electrónica N° 11293774 del Registro de Predios de la Oficina Registral de Cusco.

Que, mediante Resolución Gerencial Regional N° 090-2023-GRCUSCO/GERAGRI, de fecha 03 de abril del 2023, se aprobó la inmatriculación del Predio Rústico HUARO 2, ubicado en el distrito de Huaru, provincia de Quispicanchi, departamento de Cusco, a favor del Estado Peruano, representado por el Gobierno Regional Cusco, con inscripción registral en la partida electrónica N° 11302350 del Registro de Predios de la Oficina Registral de Cusco.

Que, mediante Resolución Gerencial Regional N° 091-2023-GRCUSCO/GERAGRI, de fecha 03 de abril del 2023, se aprobó la inmatriculación del Predio Rústico HUARO 3, ubicado en el distrito de Huaru, provincia de Quispicanchi, departamento de Cusco, a favor del Estado Peruano, representado por el Gobierno Regional Cusco, con inscripción registral en la partida electrónica N° 11301761 del Registro de Predios de la Oficina Registral de Cusco.

Que, mediante Resolución Gerencial Regional N° 092-2023-GRCUSCO/GERAGRI, de fecha 03 de abril del 2023, se aprobó la inmatriculación del Predio Rústico HUARO 4,



ubicado en el distrito de Huaru, provincia de Quispicanchi, departamento de Cusco, a favor del Estado Peruano, representado por el Gobierno Regional Cusco, con inscripción registral en la partida electrónica N° 11300384 del Registro de Predios de la Oficina Registral de Cusco

Que, conforme a los alcances del Reglamento de la Ley N° 31145, con relación al Procedimiento de Saneamiento Físico Legal y Formalización de Predios Rústicos de Propiedad del Estado se verificó el cumplimiento de los requisitos mínimos, verificándose la explotación económica y ejercicio de la posesión directa, continua, pacífica y pública; asimismo, se ejecutó las acciones de levantamiento catastral consistente en el empadronamiento de poseedores y linderación de predios, a que hace referencia el artículo 18° del Reglamento.

Que, las disposiciones del artículo 20° del Reglamento de la Ley N° 31145, señala que "(...) realizado el levantamiento catastral y la verificación de la explotación económica del predio, la calificación está a cargo del abogado calificador, quien evalúa la ficha catastral rural y los documentos adjuntos a la misma, con el fin de determinar si el poseedor acredita el cumplimiento de los requisitos exigidos para ser beneficiario de la titulación (...)". Por lo que, habiéndose generado el padrón de poseedores aptos, se verificó que 500 poseedores cumplen con los requisitos y formalidades establecidas en la norma;

Que, en aplicación al artículo 21° del Reglamento de Ley N° 31145; se realizó la publicación del padrón de poseedores aptos en la sede del Ente de Formalización Regional correspondiente, la Municipalidad Distrital donde se ubican los predios, el Juzgado de Paz de la Localidad y la Agencia Agraria más cercana al lugar en el que se ubican los predios rurales materia de formalización, conforme se tiene de las actas y constancias de publicación;

Que, mediante Informe Técnico Legal N° 34 -2024-GR CUSCO/GERAGRI-SGTPA/PTRT3 del 09 de mayo del 2024, se informa que, se ha dado cumplimiento íntegro a las etapas y actuaciones administrativas estipuladas en el artículo 13°, así como, a las acciones y plazos establecidos en el artículo 21° del Reglamento de la Ley N° 31145, por lo que, conforme al artículo 22°, corresponde que el Ente de Formalización Regional emita la resolución administrativa que dispone el otorgamiento de los títulos de propiedad a favor de los 500 poseedores calificados como aptos, la cual debe ser notificada a los beneficiarios a través del correo electrónico consignado en la ficha catastral o la publicación en el Diario Oficial o en uno de los diarios de mayor circulación en el territorio nacional y mediante publicación del acto en el respectivo Portal Web institucional del GORE;

Que, mediante Informe Técnico Legal N° 16-2024-GR CUSCO/GERAGRI-SGTPA, de fecha 15 de mayo del 2024, la Subgerencia de Titulación de la Propiedad Agraria otorga la conformidad al Expediente de Procedimiento de Saneamiento Físico Legal y Formalización de Predios Rústicos de Propiedad del Estado de 500 poseedores aptos, señalando que, "(...) en el Expediente de Saneamiento Físico Legal y Formalización de Predios Rústicos de Propiedad del Estado de 501 poseedores calificados como aptos, solo 500 poseedores presentan las características señaladas, a excepción de la UC. 566759, y en el análisis del presente informe, los que suscribimos damos conformidad para que se prosiga con la emisión y visación de la Resolución Gerencial correspondiente y continuar con las demás etapas según la Ley N° 31145 y su Reglamento Decreto Supremo N° 014-2022-MIDAGRI (...)";

Que, conforme al artículo 23° del Reglamento de la Ley N° 31145, una vez "emitida la resolución administrativa se expiden los títulos de propiedad o instrumentos de formalización, los cuales deben contener las condiciones a que se refiere el artículo 9° del reglamento de la Ley N° 31145. El Ente de Formalización Regional solicita la inscripción en el Registro de Predios del derecho de propiedad a favor de los beneficiarios de la



Gobierno Regional  
de Cusco

Gerencia Regional de  
Agricultura

"Decenio de la Igualdad de Oportunidades para Mujeres y Hombres"  
"Año del Bicentenario, de la consolidación de nuestra Independencia, y de la conmemoración de las heroicas batallas de Junín y Ayacucho".

formalización. Para este efecto, se deben adjuntar a dicha solicitud, el título de propiedad o instrumento de formalización, el certificado de información catastral y copia de la base de datos catastral digital de los polígonos de todos los predios, cuya inscripción de solicita (...);

Que, de conformidad con el numeral 9.2 y 9.3 del artículo 9° del Reglamento de la Ley N° 31145; el Procedimiento de Saneamiento Físico Legal y Formalización de Predios Rústicos de Propiedad del Estado, tiene las siguientes condiciones: a) No cambiar el uso de los predios rústicos y de las tierras eriazas habilitadas. b) Destinar las tierras adjudicadas para uso agropecuario durante un plazo no menor de cinco (05) años computados desde la fecha de otorgamiento del título de propiedad o instrumento de formalización y del contrato de adjudicación correspondiente. c) Mantener y/o mejorar dentro del plazo de cinco (05) años los sistemas de riego que garanticen la actividad agropecuaria. El derecho de propiedad caduca si el adjudicatario del predio rústico o terreno eriazo habilitado no cumple con las condiciones antes mencionadas. Las condiciones se inscriben como carga a favor del Estado representado por el Gobierno Regional correspondiente en la partida registral del predio del Registro de Predios; si el adjudicatario transfiere su derecho a un tercero, el nuevo adquirente asume su cumplimiento y es sujeto de reversión;

Que, estando a las Visaciones de la Subgerencia de Titulación de Propiedad Agraria, de la oficina de Asesoría Jurídica, en uso de las facultades conferidas por la Ley N° 27867 - Ley Orgánica de los Gobiernos Regionales, Texto Único Ordenado de la Ley 27444, Ley de Procedimiento Administrativo General, aprobado por Decreto Supremo N° 004-2019-JUS, Ordenanza Regional N° 176-2020-CR/GR CUSCO, que aprueba el ROF de la Gerencia Regional de Agricultura Cusco modificado por Ordenanza Regional N° 214-2022-CR/GR CUSCO, la Resolución Ejecutiva Regional N° 152-2012-GR CUSCO/PR y la Resolución Gerencial General Regional N° 028-2024-GR CUSCO/GGR, designación del Gerente Regional de Agricultura del Gobierno Regional de Cusco.

#### RESUELVE:

**ARTICULO PRIMERO. - DISPONER** el otorgamiento de los títulos de propiedad correspondientes, a favor de 500 poseedores calificados como aptos, conforme a la relación de beneficiarios que se anexa y forma parte de la presente Resolución Gerencial Regional.

**ARTICULO SEGUNDO. - ADJUDICAR**, el derecho de propiedad a favor de los 500 poseedores descritos en el anexo adjunto, conforme establece la norma.

**ARTICULO TERCERO. - DISPONER** la inscripción del derecho de propiedad a favor de los 500 beneficiarios, en el Registro de Predios de la Oficina Registral Cusco, Zona N° X - SUNARP; asimismo, anotar las condiciones referidas en el numeral 9.2 y 9.3 del artículo 9° del reglamento de la Ley N° 31145, en el rubro de cargas de la partida registral del predio a favor del Estado representado por la Gerencia Regional de Agricultura Cusco.

**ARTICULO CUARTO. - NOTIFICAR y PUBLICAR** la presente Resolución Gerencial Regional conforme a ley, para los fines legales pertinentes

**REGÍSTRESE, COMUNÍQUESE Y PUBLÍQUESE**

**GOBIERNO REGIONAL CUSCO**  
GERENCIA REGIONAL DE AGRICULTURA  
  
**Ing. Armando Yucra Soto**  
GERENTE REGIONAL



**PADRON DE POSEEDORES APTOS  
PROCEDIMIENTO DE SANEAMIENTO FISICO LEGAL Y FORMALIZACION DE PREDIOS RUSTICOS DE  
PROPIEDAD DEL ESTADO**


**Distrito:** HUARO  
**Provincia:** QUISPICANCHI  
**Departamento:** CUSCO

Orden	Unidad Catastral	Nombre del Predio	Área (Ha)	Perimetro (m)	Apellido Paterno	Apellido Materno	Nombres	Nro Doc. Identidad	Estado Civil
1	566298	CHAQUIHUAYLLA	0.0166	56.64	VILLARUEL	USCCACHI	DORIS	25197947	CASADO(A)
2	566325	CHAQUIHUAYLLA	0.0149	80.35	CUTIPA	NAULA	JUAN DE LA CRUZ	25183434	CASADO(A)
3	566328	CHAQUIHUAYLLA	0.1315	173.31	CHAIÑA	ALMIRON	MARIO	25198281	CASADO(A)
4	566385	LLIPI LLIPI	0.08	120.68	TTAMINA	HUAMAN	EMETERIA	25198182	CASADO(A)
5	566407	MULLPACANCHA	0.0953	161	ARIZABAL	HUAMAN	GEORGINA	25198268	CASADO(A)
6	566425	ACHUPAYA HUAYCCO	0.1623	179.52	YUCA	VARGAS	PEDRO RAUL	25216626	CASADO(A)
7	566434	LLAULLICANCHA	0.1638	179.1	HUAMAN	HUALLPA DE ARIZABAL	EDITH	25199188	CASADO(A)
8	566518	CCUMOCCACCA I	0.0523	93.02	HUAMAN	CRUZ	YENIFER	76047859	SOLTERO(A)
9	566554	MAYOPATA	0.0371	79.5	VENTURA	QUISPE	YOMIRA	77795453	SOLTERO(A)
10	566644	PUQUIO MATE	0.0584	116.83	HUAMAN	CRUZ	YENIFER	76047859	SOLTERO(A)
11	566884	MUYUCANCHA I	0.275	251.96	ALMIRON	CHECCA	AQUILINO	25199453	SOLTERO(A)
12	566890	MUYUCANCHA III	0.3368	283.65	HUMPIRE	AUCCAPIÑA	LEONOR	25198642	SOLTERO(A)
13	566978	ACCOCHAYOC	0.0215	60.46	HUMPIRE	AUCCAPIÑA	EDITH	25199456	CASADO(A)
14	567002	CCACHUMOCCO	0.1029	171.87	CHALLCO	RAMOS	JUAN	25198872	SOLTERO(A)
15	567003	MARANÑIYOC	0.3071	227.98	CARDOSO	PAUCAR	CLETA	25183732	CASADO(A)
					HUILLCAHUAMA N	HUAMAN	BENIGNO	25183733	CASADO(A)
					HUILLCAHUAMA N	HUAMAN	BENIGNO	25183733	CASADO(A)
					CARDOSO	PAUCAR	CLETA	25183732	CASADO(A)
					CHAMPI	DE ALVAREZ	AGUSTINA	25197528	CASADO(A)
					ALVAREZ	ARIAS	EXALTACION	25197527	CASADO(A)
					CONDORI	CCORIMANYA	ASUNTA	25198561	CASADO(A)
					CCALLO	TTAMIÑA	MANUEL	25198484	CASADO(A)
					CHECYA	MAMANI DE ATAYUPANQUI	MARIA	25199096	CASADO(A)
					ATAYUPANQUI	CONTRERAS	EDWIN AUGUSTO	25199090	CASADO(A)


Ord.	Unidad Catastral	Nombre del Predio	Área (Ha)	Perimetro (m)	Apellido Paterno	Apellido Materno	Nombres	Nro Doc. Identidad	Estado Civil
16	567006	ATOQUHUACHANA	0.0792	120.49	QUISPE	HUAMAN	ALBERTO	25198673	CASADO(A)
17	567042	ACCOCHAYOC	0.2479	198.65	HUISA	QUISPE	PERPETUA	25198961	CASADO(A)
18	567050	ACCOCHAYOC	0.1523	167.79	HUMPIRE	BOLIVAR	CARMEN ROSA	25198277	SOLTERO(A)
19	567051	ACCOCHAYOC	0.049	101.81	CALLA	HUAMAN	DORIS	25199129	SOLTERO(A)
20	567057	ATOQ WACHANA	0.026	67.04	HUAMAN	CCORIMANYA	ANTONIA	25198517	CASADO(A)
21	567058	ATOQUHUACHANA	0.0675	103.44	HUAMAN	HUAMAN	RAMIRO	25198834	CASADO(A)
22	567087	PAMPAWASI	0.0791	110.17	YUCA	ALMIRON	GUADALUPE	43405864	SOLTERO(A)
23	567098	SALON PATA - 1	0.0241	64.28	ANDRADE	CHECCA	INOCENCIO	40083753	SOLTERO(A)
24	567108	PALLPACALLA	0.0342	73.17	RUIZ	DE FLORES	HERNAN NAZARIO	25183716	SOLTERO(A)
25	567145	PAPACANCHA	0.0533	97.4	FLOREZ	HUAMAN	MARCELINA	25182453	CASADO(A)
26	567115	MACHAYPUNCU	0.0872	144.48	HUMPIRE	AUCCAPIRE	BENIGNO	25197826	CASADO(A)
27	567132	PANTEON MOCCO	0.0912	130.2	HUMPIRE	AUCCAPIRE	DORIS	25199129	SOLTERO(A)
28	567141	ESCUELA PATA	0.0786	127.58	HUMPIRE	AUCCAPIÑA	LEONOR	25198642	SOLTERO(A)
29	567145	PAPACANCHA	0.0533	97.4	HUMPIRE	AUCCAPIÑA	EDITH	25199456	CASADO(A)
30	567162	INTICJAHUARINA	0.2987	253.96	PALOMINO	CABALLERO	ARMINDA	25218523	SOLTERO(A)
31	567172	SAUCO CANCHA PUQRO PAMPA	0.0566	96.19	CONTRERAS	YTURRIAGA	AQUILINA	25198073	SOLTERO(A)
32	567175	ALFACANCHA	0.0864	117.03	APAZA	THAMIÑA	MOISES	42162980	VIUDO(A)
33	567184	CHINCANAYOC 3	0.055	95.68	AUCCAPIRE	PICHOTTITO	JUSTINA	23804454	SOLTERO(A)
34	567192	PAMPAWASI - 1	0.1677	180.9	CONTRERAS	YTURRIAGA	AQUILINA	25198073	VIUDO(A)
35	567239	PINOCANCHON	0.0284	73.34	AQUINO	HUAYTA	EDITH ROXANA	40393939	SOLTERO(A)
36	567242	CCATACANCHA	0.02	59.52	HUAMAN	HUAMAN	ODILON	25199268	CASADO(A)
37	567259	PANTEON SIQUI - 2	0.0213	63.78	QUISPE	CCALLO	VICTORIA	80357330	CASADO(A)
38	567277	JUCOYUCHUAYCCO	0.0926	158.69	CONDORI	CHACON	LUIS	25182114	SOLTERO(A)
39	567350	MARKJUPATA	0.0529	91.41	TTAMINA	HUAMAN	GEORGINA	25198268	CASADO(A)
					APAZA	SONCCO	GAVINO	25197313	CASADO(A)
					CHALLCO	RAMOS	JESUS	25198702	SOLTERO(A)
					MAMANI	SALAS	LUCILA	25197456	CASADO(A)
					TTAMINA	VARGAS	JUAN	25197831	CASADO(A)
					CALLA	QUISPE	NORBERTO	25198224	CASADO(A)
					CONDORI	APAZA	PRIMITIVA	25197513	CASADO(A)
					CALLA	HUAMAN	ANTONIA	25198517	CASADO(A)
					HUAMAN	CCORIMANYA	RAMIRO	25198834	CASADO(A)
					CALLA	HUAMAN	ANTONIA	25198517	CASADO(A)
					HUAMAN	CCORIMANYA	RAMIRO	25198834	CASADO(A)
					ACCARAPI	HUAMAN	FORTUNATA	80013340	VIUDO(A)
					HUMPIRE	AUCCAPIÑA	EDITH	25199456	CASADO(A)
					PALOMINO	CABALLERO	ARMINDA	25218523	SOLTERO(A)




Ord.	Unidad Catastral	Nombre del Predio	Área (Ha)	Perimetro (m)	Apellido Paterno	Apellido Materno	Nombres	Nro Doc. Identidad	Estado Civil
					HUMPIRE	AUCCAPIÑA	LEONOR	25198642	SOLTERO(A)
40	567365	MARANINUYOC PAMPA	0.0178	70.95	ACCARAPI	HUAMAN	FORTUNATA	80013340	VIUDO(A)
41	567402	QUENQO	0.0263	68	VILLAFUERTE	ZUNIGA	VALENTINA	80276387	CASADO(A)
42	567437	MAYUPAMPA	0.015	77.23	ALMIRON	HUAMAN	PAULINO	25199403	CASADO(A)
43	567484	MEQLLARACHAYOC	0.1223	157.45	CALLA	HUAMAN	JUSTINO	23817365	CASADO(A)
44	567508	MEQLLERACHAYOC	0.0869	125.98	HUMPIRE	AUCCAPIÑA	EDITH	25199456	CASADO(A)
45	567552	YARKAPATA	0.0187	68.78	HUMPIRE	AUCCAPIÑA	LEONOR	25198642	SOLTERO(A)
46	567556	WASAWAYLLA	0.0334	84.28	PALOMINO	CABALLERO	ARMINDA	25218523	SOLTERO(A)
47	567557	WASAWAYLLA	0.0274	90.58	QUISPE	CALLA	ROSA	25198923	SOLTERO(A)
48	567558	PINCHAPUGIO	0.1016	165	HUAMAN	CALLA	JULIO	25198794	SOLTERO(A)
49	567562	YARKAPATA	0.1081	137.32	HUAMAN	HUAMAN	BENITO	25198445	CASADO(A)
50	570912	Q'ASA MOCCO	0.0302	76.75	RAMOS	CONDORI	MAGDALENA	25198059	CASADO(A)
51	571019	HUASAHUAYLLA	0.1789	249.93	GUTIERREZ	QUISPE	WILBERT	44070231	CASADO(A)
52	571079	YARKASIQUI	0.0093	49.91	GALLEGOS	TTAMINA	SONIA	44193384	CASADO(A)
53	571096	PATASECANA	0.1181	157.52	CONDORI	QUISPE	JUAN DE DIOS	46395559	SOLTERO(A)
54	571144	HUASAHUAYLLA	0.0504	88.88	HUAMAN	RUMICHACA	CERILA	25197591	CASADO(A)
55	571145	CARRETERA PATA	0.0191	83.98	HUAMAN	CALLA	LEONCIO	25197568	CASADO(A)
56	571175	WASI SIQUI	0.0452	83.3	ALMIRON	HUAMAN	LEONCIO	25197568	CASADO(A)
57	571197	MEQLLERACHA	0.0682	113.77	CALLA	HUAMAN	CIPRIANA	25197583	CASADO(A)
58	571202	MACHAYPATA	0.2139	209.01	HUAMAN	HUAMAN	JUSTINO	23817365	CASADO(A)
59	571209	PUJUUCHAYOC QHATA	0.1326	173.59	ACCARAPI	HUAMAN	JUANA	80013334	SOLTERO(A)
					APAZA	CALLA	NIEVES	25180493	CASADO(A)
					HUAMAN	CALLA	MAXIMO	25197312	CASADO(A)
					HUAMAN	CALLA	JULIO	25198794	SOLTERO(A)
					QUISPE	CALLA	ROSA	25198923	SOLTERO(A)



Ord.	Unidad Catastral	Nombre del Predio	Área (Ha)	Perimetro (m)	Apellido Paterno	Apellido Materno	Nombres	Nro Doc. Identidad	Estado Civil
60	571213	PATA MITA	0.1235	234.75	HURTADO	HUAMAN	WILLY	46664605	SOLTERO(A)
61	571232	MAYUPATA	0.0304	91.62	CONDORI	QUISPE	SONIA	44193384	CASADO(A)
62	571235	QUENQO	0.0742	129.08	GALLEGOS	TTAMINA	WILBERT	44070231	CASADO(A)
63	571236	QUENQO	0.0134	46.67	ALVAREZ	ALMIRON	MARIO	25198281	CASADO(A)
64	571248	QUEHUÑAYOC CCATA	0.0309	70.25	CHAIÑA	ALMIRON	EMETERIA	25198182	CASADO(A)
65	571254	QAQA KUCHU	0.0227	63.29	QUISPE	CALLA	JULIO	25198794	SOLTERO(A)
66	571267	MAYUPAMPA	0.0208	60.38	TTAMINA	VARGAS	ROSA	25198923	SOLTERO(A)
67	571315	HUAYLLACANCHA PUNKU	0.0219	74.33	HUAMAN	AQUINO	GRIMANESA	25181924	CASADO(A)
68	571388	PUJIO HUAYCCO	0.0266	63.82	ALMIRON	HUAMAN	VALENTIN	25182818	CASADO(A)
69	571520	QUELMO CANCHA	0.0502	100.74	CALLA	HUAMAN	JUSTINO	23817365	CASADO(A)
70	571529	CHICHAPATA	0.0844	134	FERNANDEZ	NAOLA	CIPRIANA	25197583	CASADO(A)
71	571530	CHICHAPATA	0.0618	106.37	YUCA	PFUCHO	ELOY	25198011	SOLTERO(A)
72	571534	CHICHAPATA 2	0.039	79.83	YUCA	PFUCHO	EGIDIA	25197662	SOLTERO(A)
73	571570	TINKICANCHA	0.0192	52.69	TTUPA	PAUCAR	EGIDIA	25197662	SOLTERO(A)
74	571579	PANTIPATA PAQOMOQO	0.4462	360.87	OVIEDO	QUISPE	JUAN	80078944	CASADO(A)
75	571580	PANTI PATA	0.4042	259.79	AQUINO	YUCA DE YUPANQUI	FELICIANA	80013328	CASADO(A)
76	571581	PINCHA PUJYO	0.0523	131.75	YUPANQUI	HUAMAN	BERNARDA	25198898	CASADO(A)
77	571582	CANCHA CANCHA	0.1533	181.82	PARRA	ARMAS	EDILBERTO	25197579	CASADO(A)
78	571583	CHECCHECCASA	0.1148	141.91	ROMERO	DE PARRA	JULIAN AMERICO	25198300	CASADO(A)
79	571584	FLOR DE PANTIPATA	0.2876	237.36	ALVAREZ	HUANCA	MARIA DE LA O	25198439	CASADO(A)
80	571585	HERMENEGILDO	0.311	271.63	PRUDENCIO	CAMPO	ROSO	25198722	CASADO(A)
					ARIZABAL	VARGAS	LIDIA	25199043	CASADO(A)
					YUCA	HUALLPA DE ARIZABAL	EDITH	25216626	CASADO(A)
					LLAMCCAYA	HUAMANI	SOILITA	25199188	CASADO(A)
					QUISPE	HUAIHUA	PAULINO	09696569	CASADO(A)
					CHULLUNQUIA	YUCA	ERICK HERMOGENES	10442314	CASADO(A)
					APAZA	QUISPE	BERTHA	25198895	CASADO(A)
					HUAMAN	LLAVE	RELIS	02437504	CASADO(A)
					BARRIGA	CALVO	MARLY	40990359	CASADO(A)
								42271062	CASADO(A)



Ord.	Unidad Catastral	Nombre del Predio	Área (Ha)	Perimetro (m)	Apellido Paterno	Apellido Materno	Nombres	Nro Doc. Identidad	Estado Civil
81	571586	CHASKA PATA	0.5133	309.16	APAZA	QUISPE	BERTHA	02437504	CASADO(A)
82	571587	MIRADOR	0.1452	188.73	CHULLUNQUIA	YUCA	ERICK HERMOGENES	25198895	CASADO(A)
83	571588	MIRADOR 2	0.4778	311.63	APAZA	QUISPE	BERTHA	02437504	CASADO(A)
84	571590	QQUENQO	0.1686	185.77	CHULLUNQUIA	YUCA	ERICK HERMOGENES	25198895	CASADO(A)
85	571593	PANTIPATA	0.1578	178.71	CHULLUNQUIA	YUCA	ERICK HERMOGENES	25198895	CASADO(A)
86	571594	KCATA	0.0392	82.72	APAZA	QUISPE	BERTHA	02437504	CASADO(A)
87	571595	ERAPATA	0.1344	209.58	DIAZ	HUAMAN	LEOPOLDO BENJAMIN	23918722	SOLTERO(A)
88	571596	YAWAR CCASA	0.1275	160.5	FARFAN	PAUCAR	AMBRROCIO	04813964	CASADO(A)
89	571597	CHECCHECCASA	0.4247	287.68	CHULLUNQUIA	YUCA	ERICK HERMOGENES	25198895	CASADO(A)
90	571599	CHUYINAYOC	0.1238	147.09	LLAMCCAYA	HUAMANI	ZOILITA	09696569	CASADO(A)
91	571600	CHUWINAYOC	0.1212	159.77	QUISPE	HUAIHUA	PAULINO	10442314	CASADO(A)
92	571601	LLAQTABAMBA PATA	0.109	147.94	CCALLO	MAMANI	ELENA	40284616	SOLTERO(A)
93	571602	QUINJA HUAYCCO	0.2239	236.84	QUISPE	RAMOS	MERCEDES	25197210	SOLTERO(A)
94	571604	LLAQTABAMBA	0.0427	90.56	HANCCO	CHOQQUE	FLORENTINA	25197207	CASADO(A)
95	571605	CHICHAPATA HUAYCO	0.0792	112.81	YUPANQUI	HUAMAN	EDILBERTO	25197579	CASADO(A)
96	571606	LLAQTABAMBA	0.0187	56.81	AQUINO	YUCA DE YUPANQUI	BERNARDA	25198898	CASADO(A)
97	571607	MOQO PATA	0.0559	137.84	HUAMAN	ALVAREZ	LUISA	25198440	SOLTERO(A)
98	571609	LLAQTABAMBA	0.1828	172.18	CCASA	YUCA	ELENA	80356222	CASADO(A)
99	571610	MULA CANCHA	0.033	100.38	YUPANQUI	DE ARMAS	EDELMIRA	25199477	CASADO(A)
100	571611	CATTA WASI	0.0978	137.22	ARMAS	HUILLCAHUAMA	JOSE DEL CARMEN	25187291	CASADO(A)
					SAMOC HUALLPA	NAULA	NOHEMI	25198714	CASADO(A)
					QUISPE	CCOPA	CESAR	23932096	CASADO(A)
					YUCA	CCORIMANYA	BERNARDINA	25199032	SOLTERO(A)
					CACERES	YUCA	TEOFILO	25182538	CASADO(A)



Ord.	Unidad Catastral	Nombre del Predio	Área (Ha)	Perimetro (m)	Apellido Paterno	Apellido Materno	Nombres	Nro Doc. Identidad	Estado Civil
101	571612	LLAQTABAMBA	0.0137	50.87	CAILLAHUA ESQUIVEL YUCA	PUMA LATORRE HUAMAN DE ESQUIVEL	FELICITAS ABELARDO DORA	25182539 25197907 25197908	CASADO(A) CASADO(A) CASADO(A)
102	571613	LLAQTABAMBA PATA	0.0211	68.48	CACERES	YUCA	TEOFILO	25182538	CASADO(A)
103	571614	LLACTABAMBA CANCHA	0.0423	82.5	CAILLAHUA HANCCO QUISPE	PUMA CHOQUE YUCA	FELICITAS FLORENTINA CELESTINO	25182539 25198646 25197207	CASADO(A) CASADO(A) CASADO(A)
104	571615	HUMPILI	0.1512	176.69	ROQUE	ACCARAPI	CIRILO	25199353	CASADO(A)
105	571616	PALOMINO	0.1045	129.42	CACERES	YUCA	CLAUDINA	25197683	CASADO(A)
106	571617	PANCHO	0.0383	78.84	ROQUE	ACCARAPI	CIRILO	25199353	CASADO(A)
107	571618	ESTANCIA SIQUI	0.1145	139.08	CACERES	YUCA	CLAUDINA	25197683	CASADO(A)
108	571619	LLAQTABAMBA	0.0355	76.28	CHAIÑA HUAMAN	CCORIMANYA	GUILLERMINA	25199110	SOLTERO(A)
109	571620	CALLIPUNCO	0.0546	93.62	THUPA YUCA	BAES	GUILLERMO	25199448	CASADO(A)
110	571622	CALLIPUNCU	0.0494	84.44	YUCA	CONDORI	VICENTINA	25199285	CASADO(A)
111	571623	LLAQTABAMBA	0.0452	91.12	APAZA	PFUCHO	ANGEL APOLINAR JOSEFA	41772344 23840347 25198571	SOLTERO(A) SOLTERO(A) SOLTERO(A)
112	571624	CHICHAPATA WAYCO 2	0.1707	200.35	PICCHOTTITO HUAMAN	YUCA	FORTUNATA SIDRO MARCELINA	25197786 25197221 25197222	SOLTERO(A) CASADO(A) CASADO(A)
113	571626	CHICHA PATA	0.0653	117.74	YUPANQUI ARMAS	DE ARMAS HUILLCAHUAMA N	EDELMIRA JOSE DEL CARMEN	25199477 25187291	CASADO(A) CASADO(A)
114	571627	LLAQTABAMBA	0.0254	67.51	HUAYLLANI	REMACHI	DAMIANA	24285114	SOLTERO(A)
115	571628	CHICHAPATA	0.0282	73.5	CCORIMANYA	MENDOZA	FRANCISCA	25184102	VIUDO(A)
116	571629	MULA CANCHA	0.0703	101.96	APAZA	YUCA	JULIO	25198550	SOLTERO(A)
117	571630	QUELMO CANCHA	0.0575	95.92	YUCA	PPUCHO	APOLINAR	23840347	SOLTERO(A)
118	571632	LLAQTABAMBA	0.0255	76.04	HUAMAN QUISPE	APAZA ALMIRON	LUISA MARCOS	41728316 42080443	CASADO(A) CASADO(A)
119	571633	CHICHA PATA WAYCO	0.0686	102.18	PICCHOTTITO	HUAMAN	LEONCIO	25199012	SOLTERO(A)
120	571634	WATIPUNCU	0.0362	81.27	YUCA	PFUCHO	JOSEFA	25198571	SOLTERO(A)
121	571635	CHICHAPATA WAYCO	0.0284	77.97	PICCHOTTITO	YUCA	ISIDRO	25197221	CASADO(A)
122	571636	CHICHAPATA	0.0734	131.37	HUAMAN BAEZ	DE PICCHOTTITO	MARCELINA	25197222	CASADO(A)
123	571637	CHICHAPATA 1	0.0568	94.03	BAEZ QUISPE	QUISPE HUAMAN	LUIS ROSA	25199065 80013331	CASADO(A) CASADO(A)
123	571637	CHICHAPATA 1	0.0568	94.03	BAEZ	QUISPE	LUIS	25199065	CASADO(A)



Ord.	Unidad Catastral	Nombre del Predio	Área (Ha)	Perimetro (m)	Apellido Paterno	Apellido Materno	Nombres	Nro Doc. Identidad	Estado Civil
124	571638	CHICHAPATA	0.0577	115.64	QUISPE YUCA	HUAMAN	ROSA	80013331	CASADO(A)
125	571639	CHICHAPATA MOCCO	0.0683	140.76	HUAMAN	CCORIMANYA	BERNARDINA	25199032	SOLTERO(A)
126	571640	CHICHAPATA	0.0716	112.97	CCASA	HUAMAN	CIRILO	25182897	SOLTERO(A)
127	571641	CHICHAPATA 2	0.1279	182.97	BAEZ	QUISPE	VILMA	42732946	SOLTERO(A)
128	571642	CHICHAPATA	0.1279	210.42	QUISPE	HUAMAN	LUIS	25199065	CASADO(A)
129	571643	CHICHAYOC HUAYCO	0.0374	79.63	YUCA	HUAMAN	ROSA	80013331	CASADO(A)
130	571645	CHECHA CHAYOC PUCLLA	0.1066	159.36	HUAMAN	LAURA	GEORGINA	47240018	SOLTERO(A)
131	571646	PACHAQA PAMPA	0.1053	135.25	YUCA	YUCA	LAUREANA	25197839	SOLTERO(A)
132	571647	CHICHAPATA	0.0301	74.14	HANCCO	VIZARRETA	CIRILO	25182897	SOLTERO(A)
133	571648	SAYA ORQO	0.0277	93.37	QUISPE	FUTURE	ENCARNACION	25198537	CASADO(A)
134	571649	SAYA ORQO	0.1161	136.98	YUCA	PERCA	ELVA	25198971	CASADO(A)
135	571650	BOSQUE	0.095	132.71	HUAMAN	CHOQQUE	FLORENTINA	25198646	CASADO(A)
136	571651	CHICHAPATA - 3	0.0726	130.16	BAEZ	YUCA	CELESTINO	25197207	CASADO(A)
137	571652	CHAUPIPATA	0.0119	43.67	QUISPE	MENDOZA	MARCO ANTONIO	42841537	SOLTERO(A)
138	571654	LLAQTABAMBA	0.0181	55.07	CCAHUATA	PFUCHO	JOSEFA	25198571	SOLTERO(A)
139	571655	TRES ESTRELLAS 2	0.0665	148.15	CHOQQUE	YUCA	CIRILO	25182897	SOLTERO(A)
140	571656	PAMPA	0.1407	143.52	TTAMIÑA	QUISPE	LUIS	25199065	CASADO(A)
141	571657	TRES ESTRELLAS	0.1413	162.3	YUCA	HUAMAN	ROSA	80013331	CASADO(A)
142	571658	LLAQTABAMBA PATA	0.0226	61.91	CCASA	ESPIÑO	VICENTE	40544211	SOLTERO(A)
143	571659	LLAQTABAMBA PATA	0.0172	53.11	QUISPE	ACOSTUPA	LUZ MARINA	25198956	SOLTERO(A)
144	571660	MULA CANCHA	0.199	211.26	EGUCHI	VILCA	DAMASO	23820186	SOLTERO(A)
145	571661	EUCALIPTO CANCHA	0.058	101.58	MUÑOZ	HUAMAN	GEORGINA	47240018	SOLTERO(A)
146	571662	LLACTABAMBA	0.1597	152.53	RAMOS	VILCA	DAMASO	23820186	SOLTERO(A)
147	571663	LLACTABAMBA	0.132	140.42	BARRIGA	HUAMAN	VILMA	42732946	SOLTERO(A)
148	571664	LLARQHASIKI	0.1287	139.24	ARIZABAL	CCARI	FELICITAS LUCRECIA	01515280	SOLTERO(A)
149	571665	HUERTA	0.3573	329.38	YUCA	EGASHIRA DE MUÑOZ	ROSA	08194018	CASADO(A)
150	571666	COMUN PAMPA	0.0503	104.55	YUCA	ZAMBRANO	NESTOR ANGEL	25182510	CASADO(A)
					RAMOS	QUISUJUARA	TIMOTEA	25198777	CASADO(A)
					BARRIGA	GAMARRA	LUISA	25198655	SOLTERO(A)
					ARIZABAL	VARGAS	PEDRO RAUL	25216626	CASADO(A)
					YUCA	HUALLPA DE ARIZABAL	EDITH	25199188	CASADO(A)
					CACERES	CONDEÑA	VIRGINIA	25198594	SOLTERO(A)
					CACERES	YUCA	CLAUDINA	25197683	CASADO(A)
					ROQUE	ACCARAPI	CIRILO	25199353	CASADO(A)
					BAEZ	QUISPE	LUIS	25199065	CASADO(A)
					QUISPE	HUAMAN	ROSA	80013331	CASADO(A)



Ord.	Unidad Catastral	Nombre del Predio	Área (Ha)	Perimetro (m)	Apellido Paterno	Apellido Materno	Nombres	Nro Doc. Identidad	Estado Civil
151	571667	LLAQTABAMBA	0.0324	91.58	BAEZ YUCA	QUISPE NINA	CIPRIANA JOSE	25198375 25198265	CASADO(A) CASADO(A)
152	571668	COMUN PAMPA 2	0.0434	98.3	QUISPE BAEZ	HUAMAN QUISPE	ROSA LUIS	80013331 25199065	CASADO(A) CASADO(A)
153	571669	COMUN PAMPA	0.0442	106	AQUINO	BAEZ HUMBERTO	LIBIA	41807731	SOLTERO(A)
154	571670	CCATA WASI	0.1031	175.86	ROQUE	ACCARAPI YUCA	CIRILO	42400209 25199353	SOLTERO(A) CASADO(A)
155	571671	MULA CANCHA	0.1443	154.94	LLOLLA	SULLCA	CLAUDINA	25197683	CASADO(A)
156	571672	MULA CANCHA	0.2125	218.53	VILLARROEL	YUCA	BERNARDO	25197874	SOLTERO(A)
157	571673	MULACANCHA	0.0927	131.25	YUCA	HUAMAN	CELEDONIA	40416151	SOLTERO(A)
158	571674	CHACHACOMAYOC	0.0324	73.65	CAILLAHUA	PUMA	GEORGINA	47240018	SOLTERO(A)
159	571675	QUELMO PATA	0.054	108.3	CCOA	QUISPE	CEFERINO	25180825	CASADO(A)
160	571676	QUELMO PATA	0.0482	89.26	QUISPE HUAMAN	JARA	EUFRACTIA	25199365	CASADO(A)
161	571677	COMUN PAMPA 3	0.0034	23.59	QUISPE BAEZ	DOLMOS	PAULINA	25197872	SOLTERO(A)
162	571678	TINKI CANCHA MOQO QUELMAYOC	0.0882	127.54	CHALLCO	ALVAREZ HUAMAN	TORIBIO	25198446	CASADO(A)
163	571680	TINQUI CANCHA	0.3302	307.27	ROQUE	ACCARAPI YUCA	MERCEDES	25198372	CASADO(A)
164	571682	MAYUR QUNKA	0.1478	236.81	CACERES	YUCA	ROSA	80013331	CASADO(A)
165	571683	LLAQTABAMBA PATA	0.0149	49.06	YUCA	NINA	LUIS	25199065	CASADO(A)
166	571685	CCACA PATA	0.0704	120.94	QUISPE HUAMAN	QUISPE	JESUS	25198702	SOLTERO(A)
167	571686	YURAQ PUJU	0.0597	101.42	CHAINA	HUAMAN	CIRILO	25199353	CASADO(A)
168	571687	YURAQ PUJU	0.0326	71.5	CHAMBI	CHAMBI	CLAUDINA	25197683	CASADO(A)
169	571688	YURAQ PUJU	0.0281	68.09	YUCA	YUCA	CELEDONIA	40416151	SOLTERO(A)
170	571689	YURAQ PUJU	0.0876	147.97	APAZA	HUAMAN	JOSE	25198265	CASADO(A)
171	571690	YURAQ PUJU	0.0119	46.72	CHOQUE	FERNANDEZ	QUISPE	25198375	CASADO(A)
172	571691	YURAQ PUJU	0.0473	108.6	QUISPE HANCCO	YUCA	MARCOS	42080443	CASADO(A)
173	571693	YURAQ PUJU	0.0732	112.84	YUCA	CCORIMANYA	LUISA	41728316	CASADO(A)
174	571694	YURAQ PUJU	0.1735	168.35	CCORIMANYA HUAMAN	CCASA	EUGENIA	25183382	CASADO(A)
						APAZA	MARTIN	25198325	CASADO(A)
							SANTOSA	25199469	CASADO(A)
							NICOLASA	25198568	SOLTERO(A)
							JULIAN	23832829	SOLTERO(A)
							CATALINA	25198074	VIUDO(A)
							CELESTINO	25197207	CASADO(A)
							FLORENTINA	25198646	CASADO(A)
							GREGORIA	25199169	VIUDO(A)
							LUZ MARINA	46211012	SOLTERO(A)
							TOMAS	40909887	SOLTERO(A)



Ord.	Unidad Catastral	Nombre del Predio	Área (Ha)	Perimetro (m)	Apellido Paterno	Apellido Materno	Nombres	Nro Doc. Identidad	Estado Civil
175	571695	YURAQ PUJU	0.1109	194.41	HUAMAN	HUAMAN	ANA	46810347	SOLTERO(A)
176	571696	YURAQ PUJU	0.1359	152.45	GINCHO	MONTESINOS	FELISITAS	24295844	SOLTERO(A)
177	571697	YURAQ PUJU	0.0588	138.24	YUCA	MAMANI	BENITO	25198501	CASADO(A)
178	571698	YURAQ PUJU	0.0521	111.93	APAZA	DE TTAMIÑA	JESUSA	25197430	CASADO(A)
179	571699	RACCAY PATA-1	0.0702	115.78	YUCA	VARGAS	VALENTIN	25198578	CASADO(A)
180	571700	RACCAY PATA-2	0.0372	94.12	CHAMBI	CHAMBI	MARTIN	25198325	CASADO(A)
181	571701	RACCAY PATA	0.0559	99.78	THUPA	YUCA	SANTOSA	25199469	CASADO(A)
182	571702	RACCAY PATA	0.0378	83.78	QUISPE	VILLARUEL	MARIA JESUS	25199203	SOLTERO(A)
183	571703	RACCAY PATA	0.0442	103.51	HUAMAN	APAZA	MERCEDES	25199317	SOLTERO(A)
184	571704	RACCAY PATA	0.0442	103.51	HUAMAN	APAZA	MERCEDES	25199317	SOLTERO(A)
185	571705	TUNCASCHAYOC	0.2473	222.05	HUAMAN	ALMIRON	MARCOS	41728316	CASADO(A)
186	571706	MAYUPAMPA -1	0.05	140	THUPA	YUCA	CIRILO	42080443	CASADO(A)
187	571707	MAYUPAMPA-2	0.1107	135.57	THUPA	YUCA	GUILLERMO	25182897	SOLTERO(A)
188	571708	THUNKAQ NIYOC	0.2533	209.76	APAZA	YUCA	GUILLERMO	25199448	CASADO(A)
189	571709	THUNKAQ NIYOC	0.0486	129.69	HANCCO	CONDORI	VICENTINA	25199285	CASADO(A)
190	571710	THUNKAQ NIYOC	0.1766	220.53	CCORIMANYA	BAES	GUILLERMO	25199448	CASADO(A)
191	571711	THUNKAQ NIYOC	0.1287	138.32	APAZA	CONDORI	VICENTINA	25199285	CASADO(A)
192	571712	THUNKAQ NIYOC	0.1863	204.24	APAZA	CONDORI	VICENTINA	25199285	CASADO(A)
193	571713	MAYUPAMPA	0.0529	92.59	HUAYLLANI	YUCA	FORTUNATA	25197786	SOLTERO(A)
194	571714	MAYUPAMPA	0.0365	109.36	APAZA	CHOQQUE	FLORENTINA	25198646	CASADO(A)
195	571715	MAYUPAMPA	0.0167	50.14	QUISPE	YUCA	CELESTINO	25197207	CASADO(A)
196	571716	MAYUPAMPA	0.0669	106.5	HUAMAN	PAUCCAR	BASILIA	25199298	SOLTERO(A)
197	571717	MAYUPAMPA	0.1412	160.72	OVIEDO	YUCA	JULIO	25198550	SOLTERO(A)
198	571718	MAYUPAMPA	0.1909	182.23	CCORIMANYA	YUCA	LUCIA	25197412	CASADO(A)
199	571719	THIKA	0.0991	132.86	HUAMAN	HUAMAN	NICANOR	25198503	CASADO(A)
200	571720	RACCAY PATA	0.052	103.43	APAZA	YUCA	DAMIANA	24285114	SOLTERO(A)
201	571721	RACCAY PATA	0.052	103.43	APAZA	YUCA	MARIO	25197427	SOLTERO(A)
202	571722	RACCAY PATA	0.052	103.43	APAZA	YUCA	FELICIANA	80013328	CASADO(A)
203	571723	RACCAY PATA	0.052	103.43	APAZA	YUCA	JUAN	80078944	CASADO(A)
204	571724	RACCAY PATA	0.052	103.43	APAZA	YUCA	HERMELINDA	43815456	SOLTERO(A)
205	571725	RACCAY PATA	0.052	103.43	APAZA	YUCA	TOMASA	25199280	CASADO(A)
206	571726	RACCAY PATA	0.052	103.43	APAZA	YUCA	MARCOS	25199250	CASADO(A)
207	571727	RACCAY PATA	0.052	103.43	APAZA	YUCA	LUCIA	25197412	CASADO(A)

Ord.	Unidad Catastral	Nombre del Predio	Área (Ha)	Perimetro (m)	Apellido Paterno	Apellido Materno	Nombres	Nro Doc. Identidad	Estado Civil
					TTUPA	HUAMAN	NICANOR	25198503	CASADO(A)
200	571721	RACCAY PATA	0.0797	117.37	TTUPA	YUCA	BARBARA	80085355	SOLTERO(A)
201	571722	LOS PINOS	0.0571	99.36	HUAMAN	HUAMAN	ALICIA	41938949	SOLTERO(A)
202	571723	LLAULLIYOC-1	0.1886	205.97	BARRIGA	GAMARRA	LUIZA	25198655	SOLTERO(A)
203	571724	LLAULLIYOC-2	0.1151	165.79	BARRIGA	GAMARRA	LUIZA	25198655	SOLTERO(A)
204	571725	RACCAY PATA	0.0279	81.67	THUPA	BAES	GUILLERMO	25199448	CASADO(A)
					YUCA	CONDORI	VICENTINA	25199285	CASADO(A)
205	571726	RACCAY PATA	0.0362	91.97	YUCA	CONDORI	VICENTINA	25199285	CASADO(A)
206	571728	CHACHACOMAYOC	0.0591	97.64	THUPA	BAES	GUILLERMO	25199448	CASADO(A)
207	571729	HERMELINDA	0.1446	162.03	CCORIMANYA	HUAMAN	MARLENY	74883382	SOLTERO(A)
					HUAMAN	QUISPE	JESUS	47705070	SOLTERO(A)
208	571730	RACCAY PATA	0.0626	102.88	CCORIMANYA	HUAMAN	KARINA	47240023	SOLTERO(A)
209	571731	RACCAY PATA	0.0215	77.47	YUCA	DE CCORIMANYA	DAMIANA	43443353	SOLTERO(A)
					YUCA	CCORIMANYA	SUSANA	25197582	VIUDO(A)
210	571732	RACCAY PATA	0.0608	103.23	YUCA	CCORIMANYA	LUCIA	25198089	CASADO(A)
					QUISPE	VILLARRUEL	LEANDRO	25198093	CASADO(A)
211	571733	RACCAY PATA MOQO	0.0663	110.73	HUAMAN	YUCA	CIRILO	25182897	SOLTERO(A)
212	571734	PUJU PUJU	0.0555	95.98	CCOYA	LIMA	EUGENIA	25185637	CASADO(A)
					YUCA	CCORIMANYA	PRIMITIVO	25180239	CASADO(A)
213	571735	PUJU PUJU	0.0598	97.98	APAZA	YUCA	JULIO	25198550	SOLTERO(A)
214	571736	WAYLLAPAMPA	0.1215	226.56	HANCCO	CHOQQUE	FLORENTINA	25198646	CASADO(A)
					QUISPE	YUCA	CELESTINO	25197207	CASADO(A)
215	571737	PUJU PUJU	0.0566	99.39	CCORIMANYA	YUCA	MARIA	42563152	CASADO(A)
					HUAMAN	CCORIMANYA	HIPOLITO	25181504	CASADO(A)
216	571738	PUJU PUJU	0.0726	110.76	CCORIMANYA	PAUCCAR	BASILIA	25199298	SOLTERO(A)
217	571739	RACCAY PATA PUJU	0.0695	122.22	CHOQQUE	FERNANDEZ	CATALINA	25198074	VIUDO(A)
218	571740	MAYUPAMPA	0.2227	247.28	YUCA	CONDORI	VICENTINA	25199285	CASADO(A)
					THUPA	BAES	GUILLERMO	25199448	CASADO(A)
219	571741	WAYLLAPAMPA	0.0415	96.67	CCORIMANYA	APAZA	HERMELINDA	43815456	SOLTERO(A)
220	571742	MAYUPAMPA	0.0795	118.01	YUCA	OVIEDO	BELEM	25199393	CASADO(A)
					HUAMAN	APAZA	BASILIO	25198860	CASADO(A)
221	571744	RACCAY SIQUI	0.1455	187.1	YUCA	PFUCHO	EGIDIA	25197662	SOLTERO(A)
222	571745	WAYLLAPAMPA	0.0728	113.89	CCORIMANYA	HUAMAN	DAMIANA	43443353	SOLTERO(A)
223	571746	THUNKAQ NIYOC	0.11	142.85	QUISPE	YUCA	CELESTINO	25197207	CASADO(A)
					HANCCO	CHOQQUE	FLORENTINA	25198646	CASADO(A)
224	571747	WAYLLAPAMPA	0.0113	46.04	APAZA	HUAMAN	NICOLASA	25198568	SOLTERO(A)
225	571748	WAYLLAPAMPA	0.0562	128.75	YUCA	YUCA	SANTOSA	25199469	CASADO(A)



Ord.	Unidad Catastral	Nombre del Predio	Área (Ha)	Perimetro (m)	Apellido Paterno	Apellido Materno	Nombres	Nro Doc. Identidad	Estado Civil
226	571749	WAYLLAPAMPA	0.0528	121.86	CHAMBI HUAMAN YUCA	CHAMBI APAZA OVIEDO	MARTIN BASILIO BELEM	25198325 25198860 25199393	CASADO(A) CASADO(A) CASADO(A)
227	571750	WAYLLAPAMPA	0.1894	224.98	PAUCCAR ROJAS	YUCA CANA	SATURNINA BRAULIO	25198466 25197234	CASADO(A) CASADO(A)
228	571751	WAYLLAPAMPA	0.2533	276.03	HUAMAN	APAZA	CECILIA	74884054	SOLTERO(A)
229	571754	PUJU CCATA	0.0989	167.16	YUCA	OVIEDO	BELEM	25199393	CASADO(A)
230	571755	TIENDACHAYOC	0.0317	73.9	SIVINCHA	CHAHUA	HERMITANIO	25198860	CASADO(A)
231	571756	ARAHUARA	0.0243	63.19	HUAMAN	YUCA	YOLANDA YENNY	48584997 47814831	SOLTERO(A) SOLTERO(A)
232	571757	THIKA	0.0119	45.43	APAZA TTUPA	VILLARUEL YUCA	MARIA JESUS LUCIA	25199203 25197412	SOLTERO(A) CASADO(A)
233	571759	LOS EUCALIPTOS	0.0296	68.58	HUAMAN	HUAMAN	NICANOR	25198503	CASADO(A)
234	571760	LAS TEJAS	0.0055	33.05	QUISPE HUAMAN	ALMIRON APAZA	MARCOS TOMAS	41728316 42080443 40909887	CASADO(A) CASADO(A) SOLTERO(A)
235	571761	LOS PASTOS	0.014	48.41	YUCA	CCORIMANYA CHAÑA	LUZ MARINA GREGORIA	46211012 25199316	SOLTERO(A) CASADO(A)
236	571762	CARRETERA SIQUI	0.0162	66.77	YUCA	CCORIMANYA	RAMON GREGORIA	25198643 25199169	CASADO(A) VIUDO(A)
237	571763	ESCUELA PATA	0.0479	112.39	HANCCO	CHOQQUE	FLORENTINA	25198646	CASADO(A)
238	571764	ESCUELA PATA	0.218	190.52	CCORIMANYA	MENDOZA	CELESTINO	25197207	CASADO(A)
239	571765	MAYUPATA	0.1698	180.27	THUPA	BAES	FRANCISCA GUILLERMO	25184102 25199448	VIUDO(A) CASADO(A)
240	571766	THISQO	0.0082	43.57	YUCA	CONDORI HUAMAN	VICENTINA	25199285	CASADO(A)
241	571767	THISQO PAMPA	0.0269	71.04	APAZA	YUCA	NICANOR	25198503 25197412	CASADO(A) CASADO(A)
242	571768	CARRETERA PATA	0.0268	95.55	QUISPE	HUAMAN	LUCIA	25197412	CASADO(A)
243	571769	CAPILLA MOCCO	0.0489	106.7	YUCA	BAEZ	CELESTINO	25197207	CASADO(A)
244	571770	CARRETERA PATA	0.0222	61.37	CCORIMANYA	APAZA	FLORENTINA	25198646	CASADO(A)
245	571771	CARRETERA PATA	0.056	98.87	YUCA	CCORIMANYA	VALERIO	46729554 46987023	CASADO(A) CASADO(A)
246	571772	CARRETERA SIQUI	0.1023	158.46	CCORIMANYA	PAUCCAR	YOVANA	46987023	CASADO(A)
247	571773	CAPILLA MOCCO	0.0287	67.05	THUPA	APAZA	HERMELINDA	43815456	SOLTERO(A)
248	571774	GALPONCILLO	0.0607	108.12	SIVINCHA	CHAHUA	GREGORIA	25199169	VIUDO(A)
							BASILIA	25199298	SOLTERO(A)
							HIGIDIA	25199405	SOLTERO(A)
							HERMITANIO	48584997	SOLTERO(A)



Ord.	Unidad Catastral	Nombre del Predio	Área (Ha)	Perimetro (m)	Apellido Paterno	Apellido Materno	Nombres	Nro Doc. Identidad	Estado Civil
249	571775	SALON PATA	0.049	91.75	HUAMAN	YUCA	YOLANDA YENNY	47814831	SOLTERO(A)
250	571776	CAPILLA WAYQO	0.0267	68.57	APAZA	HUAMAN	EUGENIA	25183382	CASADO(A)
251	571777	CAPILLA WAYQO	0.0248	65.55	APAZA	YUCA	SABINO	25199143	SOLTERO(A)
252	571778	CARRETERA PATA	0.0118	45.45	CCORIMANYA	CCASA	JULIAN	04825757	SOLTERO(A)
253	571779	CARRETERA PATA	0.0136	45.87	HUAMAN	APAZA	LUZ MARINA	46211012	SOLTERO(A)
254	571780	PUJIO CCATA	0.0906	171.35	TTAMIÑA	DE TTAMIÑA	TOMAS	40909887	SOLTERO(A)
255	571781	MELCHORA-1	0.2466	252.84	HUAMAN	VARGAS	JESUSA	25197430	CASADO(A)
256	571782	MELCHORA-2	0.1245	223.94	YUCA	APAZA	VALENTIN	25198578	CASADO(A)
257	571783	CAPILLA MOCCO	0.0759	150.3	TTUPA	HUAMAN	BASILIO	25198860	CASADO(A)
258	571784	PINOCHAYOC	0.0392	89.03	TTUPA	YUCA	BELEM	25199393	CASADO(A)
259	571865	LIMACPAMPA	0.268	207.35	CACERES	MAMANI	NICANOR	25198503	CASADO(A)
260	571866	LIMACPAMPA 1	0.0511	92.72	CACERES	CHOQQUE	LUCIA	25197412	CASADO(A)
261	571867	LAS FLORES	0.0249	70.64	HUAMAN	ALVAREZ	LUCIA	25197412	CASADO(A)
262	571868	LAS FLORES	0.0159	64.01	JARA	DE CRUZ	LUCIA	25197412	CASADO(A)
263	571869	LIMACPAMPA	0.3345	354.85	CRUZ	VITORINO	NICANOR	25198503	CASADO(A)
264	571870	LAS FLORES	0.0196	60.27	SANTANDER	MAMANI	CIRILO	25182897	SOLTERO(A)
265	571871	LIMACPAMPA QHATA	0.0957	144.12	AGUILAR	CLEMENTE	CERILA	25197653	CASADO(A)
266	571872	LIMACPAMPA	0.1581	194.77	CCOA	JARA	BENITO	25198501	CASADO(A)
267	571873	LIMACPAMPA 1	0.1598	287.3	CCOA	JARA	MIGUEL CORNELIO	43973586	SOLTERO(A)
268	571874	PALLPACALLA	0.0124	50.98	QUISPE	MAMANI	MIGUEL CORNELIO	43973586	SOLTERO(A)
269	571875	LLACTABAMBA	0.2285	209.39	CHALLCO	RAMOS	TANIA	25199307	SOLTERO(A)
270	571876	LLAULLIPATA	0.1356	165.87	QUISPE	MAMANI	GEORGINA	23883933	CASADO(A)
271	571877	VICENTE	0.1687	188.45	QUISPE	MAMANI	EUFRACIO	23884416	CASADO(A)
272	571878	CHICHACHAYOC	0.1243	155.38	QUISPE	MAMANI	RICHARD	25199383	SOLTERO(A)
273	571880	URPAY 1	0.1406	152.1	QUISPE	MAMANI	VIDAL OLIVE	02364097	CASADO(A)
274	571881	SAYA ORQO	0.0494	144.38	CRUZ	OVIEDO	VIOLETA	25199290	CASADO(A)
275	571882	CANCHAHUAICO	0.2571	323.63	ALMANZA	BARRIGA	ROSA	25180845	SOLTERO(A)
276	571883	PUJYUPATA	0.0833	119.06	QUISPE	MAMANI	PAULINA	25197872	SOLTERO(A)
277	571970	SAYA ORQO	0.2426	227.68	HUAMAN	ALVAREZ	PAULINA	25197872	SOLTERO(A)
							JORGE ENRIQUE	23965896	SOLTERO(A)
							JESUS	25198702	SOLTERO(A)
							JORGE ENRIQUE	23965896	SOLTERO(A)
							JORGE ENRIQUE	23965896	SOLTERO(A)
							JORGE ENRIQUE	23965896	SOLTERO(A)
							JORGE ENRIQUE	23965896	SOLTERO(A)
							CLOTILDE	25198680	SOLTERO(A)
							BONIFACIO NICANOR	24950828	SOLTERO(A)
							JORGE ENRIQUE	23965896	SOLTERO(A)
							LUISA	25198440	SOLTERO(A)

Ord.	Unidad Catastral	Nombre del Predio	Área (Ha)	Perimetro (m)	Apellido Paterno	Apellido Materno	Nombres	Nro Doc. Identidad	Estado Civil
278	571971	PUJYUCUCHO	0.086	130.73	CHALLCO	RAMOS	JESUS	25198702	SOLTERO(A)
279	571972	PUJYUQHATA	0.0582	93.95	CHALLCO	RAMOS	JESUS	25198702	SOLTERO(A)
280	571973	PUJYUCUCHO	0.2429	199.37	ALVAREZ	HUANCA	WILFREDO	25198558	SOLTERO(A)
281	571974	PUJYUCUCHO	0.0966	177.42	BARRIGA	CALVO	OFELIA	41082534	SOLTERO(A)
282	571975	PUJYUCUCHO	0.0486	88.77	CHALLCO	THAMIÑA	HILDA	44300922	SOLTERO(A)
283	571976	PUJYUCUCHO	0.0879	126.32	CLAROS	AGUILAR	AUGUSTO	25198967	SOLTERO(A)
284	571977	SAYA ORQO 1	0.1124	138.61	YUCA	CHAIÑA	RONAL	46388441	SOLTERO(A)
285	571978	TUNELCHAYOC 1	0.0799	143.4	HUAMAN	HUAMAN	ISAIAS	45109071	SOLTERO(A)
286	571979	CAMPORAN	0.0622	186.63	PINARES	HUANCA	GORKI	25199170	SOLTERO(A)
287	571980	CAMPORAN	0.8982	548.88	ESPINO	HUARCAYA	RICARDINA	25198497	SOLTERO(A)
288	571981	CAMPORAN WAYQO	0.5338	354.28	HUALLPA	HUARCAYA	VLADIMIR EDGAR	23960331	SOLTERO(A)
289	571982	CAMPORAN	0.2447	216.21	NAOLA	SUYO	CASIANO	24707731	CASADO(A)
290	571983	CAMPORAN	0.6313	441.95	MENDOZA	ESPIÑO	FORTUNATA	25199054	CASADO(A)
291	571984	CAMPORAN 1	0.4497	290.16	APAZA	NAOLA VDA DE YUCA	ALICIA	25197821	VIUDO(A)
292	571985	LLACTABAMBA	0.0969	135.25	APAZA	YUCA	BERTHA	02437504	CASADO(A)
293	571986	MULA CANCHA	0.0235	61.43	TTUPA	HUAMAN	ERICK HERMOGENES	25198895	CASADO(A)
294	571987	MULACANCHA	0.0362	86.11	HUAMAN	HUAMAN	BERTHA	02437504	CASADO(A)
295	571988	TINKACANCHA	0.1567	189.94	CCORIMANYA	CCASA	ERICK HERMOGENES	25198895	CASADO(A)
296	571989	LLACTABAMBA	0.041	82.5	QUISPE	YUCA	LUCIA	25197412	CASADO(A)
297	571990	LLACTABAMBA	0.0357	98.79	CCASA	YUCA	NICANOR	25198503	CASADO(A)
298	571991	LLACTA	0.0906	118.8	HUAMAN	HUAMAN	ISAIAS	45109071	SOLTERO(A)
299	571992	LLACTABAMBA	0.0924	122.48	BARRIGA	CCASA	EFRAIN	76090015	SOLTERO(A)
300	571993	LLACTABAMBA	0.0823	121.99	QUISPE	YUCA	DOMINGA	44424888	SOLTERO(A)
301	571994	MAYRUKUNCA	0.1848	198.82	CCASA	YUCA	DIONICIO	41662167	SOLTERO(A)
302	571995	TINKANCHA	0.0283	76.33	HUAMAN	HUAMAN	ISAIAS	45109071	SOLTERO(A)
303	571996	MAYRUKUNCA QHASA	0.0074	41.86	CCOA	JARA	JOSE ANGEL	25198424	SOLTERO(A)
304	571997	MAYRUKUNCA QHATA	0.1903	185.18	BARRIGA	GAMARRA	FELIX	25197244	CASADO(A)
305	571998	KHALAKHALA	0.111	168.15	APAZA	YUCA	CARLOTA FORTUNATA	25198183	CASADO(A)
306	571999	MAYRUKUNCA	0.068	132.69	CCASA	YUCA	TANIA	25199307	SOLTERO(A)
307	572000	JANAQ CANCHA	0.0361	74.23	TTUPA	HUAMAN	FELICITAS LUCRECIA	01515280	SOLTERO(A)
							EUFEMIO	42031459	SOLTERO(A)
							JULIO	25198550	SOLTERO(A)
							PAULINA	25197872	SOLTERO(A)
							LUISA	25198655	SOLTERO(A)
							JULIO	25198550	SOLTERO(A)
							FELICITAS	25198935	SOLTERO(A)
							NICANOR	25198503	CASADO(A)



Ord.	Unidad Catastral	Nombre del Predio	Área (Ha)	Perimetro (m)	Apellido Paterno	Apellido Materno	Nombres	Nro Doc. Identidad	Estado Civil
308	572001	MAYRUKUNCA QHASA	0.0878	129.21	APAZA	YUCA	LUCIA	25197412	CASADO(A)
309	572003	MAYRUKUNCA HUAYCCO	0.0214	68.51	TTUPA	YUCA	CERILA	25197653	CASADO(A)
310	572004	PUNTA SIKI	0.3045	253.83	CRUZ	OVIEDO	CLOTILDE	25198680	SOLTERO(A)
311	572005	ERA PUNTA	0.0611	118.7	YUCA	CONDORI	VICENTINA	25199285	CASADO(A)
312	572006	LLACTABAMBA	0.0671	110.88	THUPA	BAES	GUILLERMO	25199448	CASADO(A)
313	572007	LLACTABAMBA	0.0737	114.17	AUCCAPURE	PICHOTTITO	JUSTINA	23804454	SOLTERO(A)
314	572008	LLACTABAMBA	0.0296	72.73	AUCCAPURE	PICHOTTITO	JUSTINA	23804454	SOLTERO(A)
315	572009	SISIYOCWAYCO	0.0377	80.2	CCORIMANYA	HUAMAN	NIEVES	25199407	SOLTERO(A)
316	572011	HABASCHAYOC 2	0.0188	87.95	CCORIMANYA	TTUPA	MARCOS	25199250	CASADO(A)
317	572012	HABASCHAYOC 1	0.0812	137.7	HUAMAN	TUPA	TOMASA	25199280	CASADO(A)
318	572013	MAYRUKUNCA	0.1495	190.53	HUAMAN	TUPA	TOMASA	25199280	CASADO(A)
319	572014	PUCA PATA	0.2342	199.08	CCORIMANYA	TTUPA	MARCOS	25199250	CASADO(A)
320	572015	PUCA PATA	0.1175	146.9	YUCA	NINA	JOSE	25198265	CASADO(A)
321	572016	QHARA MOCCO	0.3798	313.07	HUAMAN	HUAMAN	VICENTE	25197858	SOLTERO(A)
322	572017	QHARA MOCCO	0.1016	175.73	BAEZ	HUAMAN	JUAN CARLOS	76185787	SOLTERO(A)
323	572018	ASNO WAÑUYKA	0.256	175.73	QUISPE	BAEZ	BEATRIZ	43757026	VIUDO(A)
324	572019	QHARA MOQO	0.1223	157.01	YUCA	CONDORI	VICENTINA	25199285	CASADO(A)
325	572020	QHARA MOCCO	0.0701	145.23	THUPA	BAES	GUILLERMO	25199448	CASADO(A)
326	572021	KHALA KHALA	0.0148	233.44	HUAMAN	HUAMAN	VICENTE	25197858	SOLTERO(A)
327	572022	QHARA MOQO	0.1334	151.44	YUCA	NINA	JOSE	25198265	CASADO(A)
328	572023	QHARA MOQO	0.2349	211.4	CRUZ	OVIEDO	CLOTILDE	25198680	SOLTERO(A)
329	572024	JANAQ CANCHA	0.0798	119.75	HUAMAN	ALVAREZ	TANIA	25199307	SOLTERO(A)
330	572025	JANAQ CANCHA	0.0216	64.21	YUCA	CCORIMANYA	GAVINA	80014044	SOLTERO(A)
331	572026	MAYRUKUNCA	0.0687	110.69	HUAMAN	YUCA	MIGUEL	25197985	SOLTERO(A)
332	572027	JANAQ CANCHA	0.0952	138.18	YUCA	CONDORI	VICENTINA	25199285	CASADO(A)
333	572028	ESTANCIA MOQO	0.0567	121.9	THUPA	BAES	GUILLERMO	25199448	CASADO(A)
334	572029	MAYRUKUNCA	0.0566	153.98	HUAMAN	TUPA	TOMASA	25199280	CASADO(A)
335	572030	MAYRUKUNCA	0.0314	123.94	CCORIMANYA	TTUPA	MARCOS	25199250	CASADO(A)
					QUISPE	RAMOS	BERTHA	25198945	CASADO(A)
					HUMPIRE	ESPINO	ROLANDO	25198540	CASADO(A)
					HUMPIRE	ESPINO	ROLANDO	25198540	CASADO(A)

Ord.	Unidad Catastral	Nombre del Predio	Área (Ha)	Perimetro (m)	Apellido Paterno	Apellido Materno	Nombres	Nro Doc. Identidad	Estado Civil
336	572031	MAYRUKUNCA QHATA	0.0837	126.37	QUISPE	RAMOS	BERTHA	25198945	CASADO(A)
337	572032	ESTANCIA MOGO	0.2312	247.5	CRUZ	VILLARRUEL	EUFEMIA	25198468	SOLTERO(A)
338	572033	PATAKISKA QHATA	0.0623	99.36	CHAMBI	CHAMBI	MARTIN	25198680	SOLTERO(A)
339	572034	PATAPATAYOQ	0.0705	167.15	TTUPA	YUCA	SANTOSA	25199469	CASADO(A)
340	572035	JANAQ CANCHA	0.0428	85.57	OVIEDO	PAUCAR	JUAN	80078944	CASADO(A)
341	572036	SISANACCANCHA	0.0633	108.73	OVIEDO	QUISPE	FELICIANA	80013328	CASADO(A)
342	572037	LLAULLI CANCHA	0.0558	107	OVIEDO	QUISPE	FELICIANA	80013328	CASADO(A)
343	572038	LLAULLI PATA	0.0874	134.72	TTUPA	PAUCAR	JUAN	80078944	CASADO(A)
344	572039	CRUZ MOCCO	0.1894	204.85	CCORIMANYA	CCASA	EFRAIN	76090015	SOLTERO(A)
345	572040	CRUZ MOCCO	0.7024	429.18	OVIEDO	HUAMAN	ELENA	25008604	SOLTERO(A)
346	572041	LLACTABAMBA QHATA	0.0855	129.1	QUISPE	BAEZ	BEATRIZ	43757026	VIUDO(A)
347	572042	MAYRUKUNCA	0.0097	49.81	CCASA	YUCA	FELICITAS	25198935	SOLTERO(A)
348	572043	QHASA SIKI	0.026	68.47	CRUZ	OVIEDO	CLOTILDE	25198680	SOLTERO(A)
349	572044	MAYRUKUNCA	0.0561	97.14	APAZA	HUAMAN	ROSARIO	25197766	SOLTERO(A)
350	572045	ERAPATA MOCCO	0.0474	94.33	AQUINO	BAEZ	HUMBERTO	42400209	SOLTERO(A)
351	572046	CCASA PATA	0.0376	94.75	AQUINO	BAEZ	LIBIA	41807731	SOLTERO(A)
352	572048	CCASA PATA	0.015	63.21	TTUPA	PAUCAR	JUAN	80078944	CASADO(A)
353	572049	MAYRUKUNCA QHASA PATA	0.296	322.26	OVIEDO	QUISPE	FELICIANA	80013328	CASADO(A)
354	572050	LLACTABAMBA	0.0258	81.36	AQUINO	BAEZ	HUMBERTO	42400209	SOLTERO(A)
355	572051	PUJYUCUCHO QHATA	0.0695	126.37	CCASA	YUCA	DIONICIO	41662167	SOLTERO(A)
356	572052	PUJYUCUCHO QHATA	0.1338	165.45	QUISPE	YUCA	DOMINGA	44424888	SOLTERO(A)
357	572053	INGLESAYOC	0.0902	123.88	OVIEDO	HUAMAN	ELENA	25008604	SOLTERO(A)
358	572054	CHICHAPATA HUAYCO	0.0535	118.52	BARRIGA	GAMARRA	LUISA	25198655	SOLTERO(A)
359	572055	CHICHAPATA SIKI	0.0945	129.44	AQUINO	BAEZ	HUMBERTO	42400209	SOLTERO(A)
360	572056	CHICHAPATA SIKI	0.0828	151.71	AQUINO	BAEZ	LIBIA	41807731	SOLTERO(A)
					CRUZ	OVIEDO	CLOTILDE	25198680	SOLTERO(A)
					ROQUE	ACCARAPI	CIRILO	25199353	CASADO(A)
					CCERES	YUCA	CLAUDINA	25197683	CASADO(A)
					CRUZ	OVIEDO	CLOTILDE	25198680	SOLTERO(A)

Ord.	Unidad Catastral	Nombre del Predio	Área (Ha)	Perimetro (m)	Apellido Paterno	Apellido Materno	Nombres	Nro Doc. Identidad	Estado Civil
361	572057	CHICHAPATA	0.0327	82.59	CCORIMANYA	PAUCCAR	BASILIA	25199298	SOLTERO(A)
362	572058	LLACTAMPATA	0.0456	97.42	CRUZ	OVIEDO	CLOTILDE	25198680	SOLTERO(A)
363	572059	RAQCHI MOQHO	0.0431	88.51	AQUINO	BAEZ	HUMBERTO	42400209	SOLTERO(A)
364	572060	PUJYUCUCHO QHATA	0.4134	258.23	YUCA	CHOQQUE	LIBIA	41807731	SOLTERO(A)
365	572062	CONCHAPAYANA MOCCO	0.0822	139.72	CHALLCO	RAMOS	ERNESTINA	23832091	SOLTERO(A)
366	572063	CONCHAPAYANA MOCCO -2	0.0233	65.26	CHALLCO	RAMOS	ERNESTINA	25198987	SOLTERO(A)
367	572064	SAYA ORQO	0.1258	163.98	HUAMAN	DE PICCHOTTITO	MARCELINA	25197222	CASADO(A)
368	572065	SAYA ORQO	0.258	292.81	PICCHOTTITO	YUCA	ISIDRO	25197221	CASADO(A)
369	572066	LLACTAMPATA	0.2171	184.71	HUAMAN	APAZA	MIGUEL	42616647	SOLTERO(A)
370	572067	LLACTABAMBA QHATA	0.1088	160.34	YUCA	PFUCHO	EGIDIA	25197662	SOLTERO(A)
371	572068	YOQUECHAYOC	0.0639	117.24	HUAMAN	CHAINA	CORNELIO	42364711	SOLTERO(A)
372	572069	PUSYAQHATA	0.0973	144.51	HUAMAN	CHAINA	DOMINGA	25197754	SOLTERO(A)
373	572070	SISIYOC MOCCO	0.0158	65.78	CHALLCO	RAMOS	CORNELIO	42364711	SOLTERO(A)
374	572071	MAYRUKUNCA QHASA	0.0118	48.79	CCOA	JARA	MERCEDES	25197210	SOLTERO(A)
375	572072	LLACTABAMBA	0.0354	85	YUCA	CCORIMANYA	PAULINA	25197872	SOLTERO(A)
376	572073	CHICHAPATA	0.0385	78.7	CCORIMANYA	HUAMAN	GREGORIA	25199169	VIUDO(A)
377	572074	PACHECO PATA	0.0473	88.68	MOSCOSO	HUAMAN	NIEVES	25199407	SOLTERO(A)
378	572185	WARQHASKA QHATA	0.1382	224.98	HUAMAN	CARDENAS	PLACIDA	08944480	CASADO(A)
379	572186	CAMPORAN MOQO	0.2323	309.57	HUMPIRE	SUYO	SILVESTRE	09280792	CASADO(A)
380	572187	CAMPORAN	0.2602	233.12	HUAMAN	ALVAREZ	CASIANO	24707731	CASADO(A)
381	572188	CAMPORAN	0.2412	220.02	QUISPE	DOLMOS	FORTUNATA	25199054	CASADO(A)
382	572189	CAMPORAN WAYOO	0.2522	212.02	HUAMAN	ALVAREZ	ESPINO	25198656	SOLTERO(A)
383	572190	PATA PATAYOC	0.0815	121.24	CONDORI	JORDAN	GIRALDO	25198372	CASADO(A)
384	572191	CAMPORAN	0.5324	357.51	PINARES	NAOLA	MERCEDES	25198446	CASADO(A)
385	572193	CAMPORAN	1.2835	656.01	SOLIS	TOVAR	TORIBIO	25198446	CASADO(A)
					SOLIS	TOVAR	LUISA	25198440	SOLTERO(A)
					SOLIS	TOVAR	TANIA	25199307	SOLTERO(A)
					SUMIRE	HIGUERA	DOLORES	80402526	CASADO(A)
							FLORENTINO	25198857	CASADO(A)
							LEONCIO	25198295	SOLTERO(A)
							MAGALY	42644351	CASADO(A)
							JAVIER	43684100	SOLTERO(A)
							MICHAEL	42333490	CASADO(A)



Ord.	Unidad Catastral	Nombre del Predio	Área (Ha)	Perimetro (m)	Apellido Paterno	Apellido Materno	Nombres	Nro Doc. Identidad	Estado Civil
386	572197	CAMPORAN	0.1832	168.78	YUCA	YUCA	LUCRECIA	41321550	SOLTERO(A)
387	572198	INGLESAYOC	0.0688	104.81	THUPA	BAES	GUILLERMO	25199448	CASADO(A)
					YUCA	CONDORI	VICENTINA	25199285	CASADO(A)
388	572199	WARQHASKA QHATA	0.3665	252.28	CHARCA	APAZA	ELIZABETH	42466076	SOLTERO(A)
389	572200	CONCHA PAYANA	0.1002	127.75	MOSCOSO	HUAMAN	PLACIDA	08944480	CASADO(A)
					HUAMAN	CARDENAS	SILVESTRE	09280792	CASADO(A)
390	572201	CAMPORAN	0.3086	246.64	QUISPE	TORRES	PIO	25198534	CASADO(A)
					CUTIPA	VILLARRUEL	ELIZABETH	25199315	CASADO(A)
391	572202	INGLESAYOC	0.0965	142.02	HUAMAN	CARDENAS	SILVESTRE	09280792	CASADO(A)
					MOSCOSO	HUAMAN	PLACIDA	08944480	CASADO(A)
392	572203	SAYA ORQO ICHUCHAYOC	0.0728	126.87	YUCA	PFUCHO	EGIDIA	25197662	SOLTERO(A)
393	572204	PUJYUCUCHO	0.2277	216.25	CCOA	JARA	PAULINA	25197872	SOLTERO(A)
394	572206	PUJYUCUCHO 1	0.0345	79.76	HUAYLLANI	REMACHI	DAMIANA	24285114	SOLTERO(A)
395	572207	YURAQ QAQA	0.0741	124.5	ALVAREZ	HUANCA	WILFREDO	25198558	SOLTERO(A)
396	572208	KUKY	0.1999	195.37	ARIAS	NAOLA	ELIZABETH	25199182	SOLTERO(A)
397	572209	SAYA ORQO	0.116	146.81	APAZA	YUCA	FORTUNATA	25197786	SOLTERO(A)
398	572210	LLACTABAMBA	0.0695	119.75	HUAMAN	APAZA	LUISA	41343593	SOLTERO(A)
399	572211	PAQCHI PATA	0.1688	273.48	HUAMAN	CHULLUNQUIA	FELICITAS	80321858	VIUDO(A)
400	572212	PAQCHI PATA 1	0.5278	377.17	HUAMAN	CHULLUNQUIA	FELICITAS	80321858	VIUDO(A)
401	572213	PAQCHA WAYQO	0.1116	181.45	CHALLCO	RAMOS	JESUS	25198702	SOLTERO(A)
402	572214	PAQCHA WAYQO 1	0.1067	152.34	CHALLCO	RAMOS	JESUS	25198702	SOLTERO(A)
403	572215	PAQCHA HUAYQO	0.185	274.05	ROQUE	ACCARAPI	CIRILO	25199353	CASADO(A)
					CACERES	YUCA	CLAUDINA	25197683	CASADO(A)
404	572216	TINKI CANCHA	0.072	137.43	QUISPE	CCARI	FELICITAS LUCRECIA	01515280	SOLTERO(A)
405	572218	SISIYOC HUAYQO	0.0387	80.21	CACERES	YUCA	CLAUDINA	25197683	CASADO(A)
					ROQUE	ACCARAPI	CIRILO	25199353	CASADO(A)
406	572219	SISIYOC HUAYQO	0.0581	104.32	AQUINO	BAEZ	LIBIA	41807731	SOLTERO(A)
407	572221	AÑAS TIYANA	0.1165	166.5	OVIEDO	QUISPE	FELICIANA	80013328	CASADO(A)
					TTUPA	PAUCAR	JUAN	80078944	CASADO(A)
408	572223	QAQA CUCHO	0.1041	152.5	CRUZ	OVIEDO	CLOTILDE	25198680	SOLTERO(A)
409	572224	SISIYOC WAYQO	0.0535	93.1	CRUZ	OVIEDO	CLOTILDE	25198680	SOLTERO(A)
410	572225	SISIYOC WAYQO	0.2031	221.06	CCOA	JARA	PAULINA	25197872	SOLTERO(A)
411	572226	SISIYOC WAYQO	0.0684	108.35	TTUPA	PAUCAR	JUAN	80078944	CASADO(A)
					OVIEDO	QUISPE	FELICIANA	80013328	CASADO(A)
412	572228	SISIYOC WAYQO 1	0.0707	108.19	CRUZ	OVIEDO	MARLENY	41000187	SOLTERO(A)
413	572229	MAYU PAMPA	0.0501	95.44	CRUZ	OVIEDO	CLOTILDE	25198680	SOLTERO(A)
414	572230	YOQUE PATA	0.0358	76.01	CRUZ	OVIEDO	CLOTILDE	25198680	SOLTERO(A)



Ord.	Unidad Catastral	Nombre del Predio	Área (Ha)	Perimetro (m)	Apellido Paterno	Apellido Materno	Nombres	Nro Doc. Identidad	Estado Civil
415	572232	YOQUE PATA 1	0.0682	100.28	CRUZ	OVIEDO	CLOTILDE	25198680	SOLTERO(A)
416	572234	YOQUE PATA 1	0.0537	99.45	CRUZ	OVIEDO	MARLENY	41000187	SOLTERO(A)
417	572235	YUCACHAYOC	0.0174	71.52	HUAMAN	HUAMAN	ALICIA	41938949	SOLTERO(A)
418	572237	MAYUCHAYOC	0.0327	79.01	HUAMAN	HUAMAN	ALICIA	41938949	SOLTERO(A)
419	572238	SISIYOC WAYQO	0.0836	128.73	YUCA	HUAMAN DE ESQUIVEL	DORA	25197908	CASADO(A)
420	572239	SISIYOC YOQECHAYOC	0.192	230.12	HUAMAN	LATORRE	ABELARDO	25197907	CASADO(A)
421	572240	TINKANCHA	0.0314	76.24	HUAMAN	CHAIÑA VDA DE YUCA	ENCARNACION	25197677	VIUDO(A)
422	572241	PAQCHACHAYOC	0.0447	98.39	HUAMAN	HUAMAN	ALICIA	41938949	SOLTERO(A)
423	572242	SISIYOC	0.1962	196.93	YUCA	HUAMAN	ALICIA	41938949	SOLTERO(A)
424	572243	SISIYOC	0.0577	122.25	HUAMAN	PFUCHO	EGIDIA	25197662	SOLTERO(A)
425	572244	SISIYOC	0.0592	99.12	HUAMAN	HUAMAN	ISAIAS	45109071	SOLTERO(A)
426	572245	SISIYOC 1	0.1607	217.49	HUAMAN	HUAMAN	ANA	46810347	SOLTERO(A)
427	572246	SAYA ORQO	0.1228	139.79	LOPEZ	HUAMAN	ANA	46810347	SOLTERO(A)
428	572247	MICAELOYOC	0.1235	148.41	HUAMAN	PUMA	ANSELMA	41321566	SOLTERO(A)
429	572249	CANCHA PATA	0.0523	95.53	ALVAREZ	QUISPE	ANGEL	41772344	SOLTERO(A)
430	572250	CAMPORAN	0.2741	224.74	SAMOCHUALLPA	CHAMPI	FLOR DE MARIA	25198974	CASADO(A)
431	572252	PANTIPATA	0.1299	155.95	SAMOCHUALLPA	HUILLCAHUAMA N	MARCOS	25197574	SOLTERO(A)
432	572254	CAMPORANCUCHO	0.5941	382.8	AUCCAPURE	HUILLCAHUAMA N	MARCOS	25197574	SOLTERO(A)
433	572255	RINCON 1	0.2785	346.01	CARDOSO	PICHOTTITO	JUSTINA	23800454	SOLTERO(A)
434	572256	RINCON 2	0.2269	193.93	CARDOSO	VELARDE	HUGO AUGUSTO	25198593	SOLTERO(A)
435	572257	RINCON 3	0.1037	168.01	CARDOSO	VELARDE	HUGO AUGUSTO	25198593	SOLTERO(A)
436	572258	RINCON 4	0.3528	327.74	CARDOSO	VELARDE	HUGO AUGUSTO	25198593	SOLTERO(A)
437	572261	RINCON 6	0.1401	175.15	CARDOSO	VELARDE	HUGO AUGUSTO	25198593	SOLTERO(A)
438	572262	RINCON 7	0.2889	239.87	CARDOSO	VELARDE	HUGO AUGUSTO	25198593	SOLTERO(A)
439	572263	RINCON 8	0.0728	106.8	CARDOSO	VELARDE	HUGO AUGUSTO	25198593	SOLTERO(A)
440	572264	SANTA ANA	0.2668	229.6	RAMOS	ANAHUA	JESUS FIDEL	01309935	CASADO(A)
441	572265	HERMENEGILDO	0.3983	283.06	AUCCAPURE	CUSI	ANA MARIA	08908623	CASADO(A)
442	572266	CAMPORAN	0.211	196.09	HUAMAN	LLAVE	RELIS	40990359	CASADO(A)
443	572270	SAYAORQO	0.0235	80.2	YUCA	CALVO	MARLY	42271062	CASADO(A)
444	572272	ROCO	0.3177	233.58	HUARCAYA	VELAZQUE	EUSEBIA	23890447	SOLTERO(A)
445	572276	URPY	0.0676	115.49	QUINTANILLA	HUAMAN	VALERIO	42145577	SOLTERO(A)
446	572284	LIMACPAMPA	0.029	109	CHECCA	HUMPIRE	MAGDA	40856546	SOLTERO(A)
						CARDENAS	RUDY	23980706	SOLTERO(A)
						CCORAHUA	JESUSA	25199269	SOLTERO(A)



Ord.	Unidad Catastral	Nombre del Predio	Área (Ha)	Perimetro (m)	Apellido Paterno	Apellido Materno	Nombres	Nro Doc. Identidad	Estado Civil
447	572286	LIMACPAMPA 2	0.2711	259.39	CHOQQUE	ACOSTUPA	LUZ MARINA	25198956	SOLTERO(A)
448	572287	LIMACPAMPA 1	0.0168	57.16	CHOQQUE	ACOSTUPA	LUZ MARINA	25198956	SOLTERO(A)
449	572288	LIMACPAMPACATA	0.0185	51.86	CARDOSO	PAUCAR	DAVID	25198790	SOLTERO(A)
450	572291	TINQOHUAYCO 2	0.2619	220.57	HURTADO	CAMPO	HERCILIA	04822789	SOLTERO(A)
451	572292	TINQOHUAYCO 1	0.6897	387.79	HURTADO	CAMPO	HERCILIA	04822789	SOLTERO(A)
452	572296	LIMACPAMPA MOQO 1	0.0254	64.1	CRUZ	ZAMALLOA	MILAGROS PATRICIA	24003373	SOLTERO(A)
453	572297	FLORES DE URPAY	0.0278	71.21	GUTIERREZ	AQUINO	SONIA	44095319	SOLTERO(A)
454	572298	PUJYUPATA	0.3461	313.17	APAZA	QUISPE	BERTHA	02437504	CASADO(A)
455	572300	SAYA ORQO	0.0949	132.63	YUCA	YUCA	ERICK HERMOGENES	25198895	CASADO(A)
456	572305	MAYUPAMPA	0.0135	48.24	CHALLCO	CHAIÑA	RONAL	46388441	SOLTERO(A)
457	572306	CIRUMAYUCASA PAMPA	0.2267	242.99	VILLARUEL	USCCACHI	ERNESTINA	25198987	SOLTERO(A)
458	572307	CIRUMAYU PAMPA	0.1456	175.97	CUTIPA	NAULA	JUAN DE LA CRUZ	25197947	CASADO(A)
459	572308	YURACCACA 1	0.0198	87.74	RAMOS	NAULA	JUAN DE LA CRUZ	25197947	CASADO(A)
460	572309	YURACCACA 2	0.0508	110.86	MONRROY	HUAMAN	DOMINGO SILES	23183434	CASADO(A)
461	572310	YURACCACA 2	0.1841	179.63	RAMOS	DE RAMOS	JUANA	25182435	CASADO(A)
462	572311	YURACCACA	0.2004	199.32	RAMOS	DE RAMOS	JUANA	23884263	CASADO(A)
463	572312	SISIYOC CHACHACOMO	0.141	157.3	QUISPE	HUAMAN	DOMINGO SILES	25182435	CASADO(A)
464	572313	PUJYUCUCHO SEQUIA 1	0.1003	165.79	CUTIPA	VILLARUEL	ELISABETH	25198534	SOLTERO(A)
465	572314	PUJYUCUCHO SEQUIA 2	0.2352	266.44	VILLARUEL	USCCACHI	JUAN DE LA CRUZ	25199315	CASADO(A)
466	572315	QUISUPUNKU	0.1383	172.12	ALMANZA	NAULA	DORIS	25183434	CASADO(A)
467	572316	PUJYUCUCHO	0.1845	191.12	EGUCHI	USCCACHI	DORIS	25197947	CASADO(A)
468	572317	PUJYUCUCHO	0.0473	116.46	APAZA	ZAMBRANO	NESTOR ANGEL	25197947	CASADO(A)
469	572318	MAYUCUCHO 1	0.0363	102.44	CHALLCO	YUCA	FORTUNATA	25183434	CASADO(A)
470	572319	MAYUCUCHO 2	0.0201	76.37	CHALLCO	RAMOS	JESUS	25198702	SOLTERO(A)
471	572320	TINTINPATA 1	0.0394	101.93	RAMOS	RAMOS	JESUS	25198702	SOLTERO(A)
472	572321	TINTINPATA 2	0.0335	78.06	MONRROY	HUAMAN	DOMINGO SILES	25182435	CASADO(A)
					RAMOS	DE RAMOS	JUANA	23884263	CASADO(A)
					RAMOS	HUAMAN	DOMINGO SILES	25182435	CASADO(A)



Ord.	Unidad Catastral	Nombre del Predio	Área (Ha)	Perimetro (m)	Apellido Paterno	Apellido Materno	Nombres	Nro Doc. Identidad	Estado Civil
473	572322	CHACHACOMAYOCAPATA	0.0309	92.55	CHALLCO	RAMOS	JESUS	25198702	SOLTERO(A)
474	572323	SISIYOCMOCO	0.0192	61.19	CHALLCO	RAMOS	MERCEDES	25197210	SOLTERO(A)
475	572324	YURACCACA	0.1116	145.89	OVEDO	QUISPE	FELICIANA	80013328	CASADO(A)
476	572325	SISICHUAYCO	0.0312	69.32	SOLIS	RAMOS	JUAN	80078944	CASADO(A)
477	572326	SISIYOCMOQO	0.0773	117.53	CHALLCO	RAMOS	JULIA	23897563	VIUDO(A)
478	572327	SISIYOC HUAYCO	0.0343	82.66	YUCA	YUCA	JESUS	25198702	SOLTERO(A)
479	572328	SISIYOC HUAYCO	0.1068	159.58	YUCA	YUCA	SIMEON MAXIMO	25199270	SOLTERO(A)
480	572329	SISIYOC HUAYCO	0.1015	128.65	CHALLCO	RAMOS	ERNESTINA	25198987	SOLTERO(A)
481	572330	SISIYOC HUAYCO	0.3974	266.14	HUAMAN	TORRES	JUSTINA	25197486	SOLTERO(A)
482	572331	ERAPATA	0.0407	93.01	TTUPA	CHULLUNQUIA	FELICITAS	80321858	VIUDO(A)
483	572332	LLOQUEPATA	0.0352	104.37	CHALLCO	QUISPE	JUAN	80078944	CASADO(A)
484	572333	LLOQUEPATA 1	0.0263	74.43	OVEDO	QUISPE	FELICIANA	80013328	CASADO(A)
485	572334	SISIYOC QHATA	0.0291	91.29	BARRIGA	PAUCAR	JESUS	25198702	SOLTERO(A)
486	572335	LLOQUEPATA 2	0.029	68.82	OVEDO	PAUCAR	FELICIANA	80013328	CASADO(A)
487	572336	SISIYOC	0.0616	122.49	ALMANZA	BARRIGA	JUAN	80078944	CASADO(A)
488	572337	SISIYOC	0.2095	203.98	HUAMAN	CHULLUNQUIA	BONIFACIO NICANOR	24950828	SOLTERO(A)
489	572338	SAYAORQO	0.0994	184.95	HUAMAN	ALVAREZ	FELICITAS	80321858	VIUDO(A)
490	572340	LLACTABAMBA	0.0503	91.49	YUCA	PPUCHO	LUISA	25198440	SOLTERO(A)
491	572341	PANTIPATA	0.0459	91.87	APAZA	QUISPE	PRESENTACION	25198934	SOLTERO(A)
492	572342	PANTIPATA 2	0.0936	140.53	APAZA	QUISPE	BERTHA	02437504	CASADO(A)
493	572343	ROCAYOC	0.0665	151.8	CHULLUNQUIA	YUCA	ERICK HERMOGENES	25198895	CASADO(A)
494	572344	BELLA AUGUSTA	0.1171	148.68	APAZA	QUISPE	BERTHA	02437504	CASADO(A)
495	572345	PATABAMBA	0.1078	135.06	CACERES	CHULLUNQUIA	ERICK HERMOGENES	25198895	CASADO(A)
496	572346	BELLA AUGUSTA 2	0.0845	129.67	APAZA	QUISPE	MIGUEL CORNELIO	43973586	SOLTERO(A)
497	572347	CHAQUECHUAYLLA 1	0.1169	133.74	YUCA	YUCA	BERTHA	02437504	CASADO(A)
498	572348	CHAQUECHUAYLLA 2	0.0403	89.46	YUCA	CLEMENTE	ERICK HERMOGENES	25198895	CASADO(A)
499	572349	FLORES DE URPAY	0.0161	56.57	ALVAREZ	HUANCA	BALTAZAR	08897241	SOLTERO(A)
500	572350	CANCHA PATA	0.1005	161.85	HUAMAN	APAZA	ROSO	25198722	CASADO(A)
					PRUDENCIO	CAMPO	LIDIA	25199043	CASADO(A)
					HUAMAN	APAZA	CECILIA	74884054	SOLTERO(A)



**TOTAL DE REGISTROS: 500**

El presente padrón registra a los poseedores que han sido calificados para obtener su título de propiedad y se publica en cumplimiento de lo dispuesto por el artículo 21 del Reglamento de la Ley N° 31145, aprobado por Decreto N° 014 - 2022 - MIDAGRI.

Los interesados, dentro del plazo de diez (10) días hábiles de vencido el plazo de la última publicación del Padrón en mención, pueden realizar las siguientes actuaciones ante el órgano formalizador correspondiente:

1. Solicitar la corrección de la información que figura en el Padrón, debiendo identificar mediante el Código de Referencia Catastral el predio involucrado en el pedido, en cuyo caso se realiza las correcciones que sean fehacientemente acreditadas.
2. Formular oposición contra la calificación de un poseedor, debiendo identificar al predio con el Código de Referencia Catastral asignado, presentando los medios probatorios que acrediten su mejor derecho o que demuestren que el poseedor calificado no cumple los requisitos para ser titulado. La solicitud de corrección o de oposición deberá ser presentada ante el Ente de formalización Regional sito en:



Lugar y Fecha de Publicación.....