

815967

816967

817967

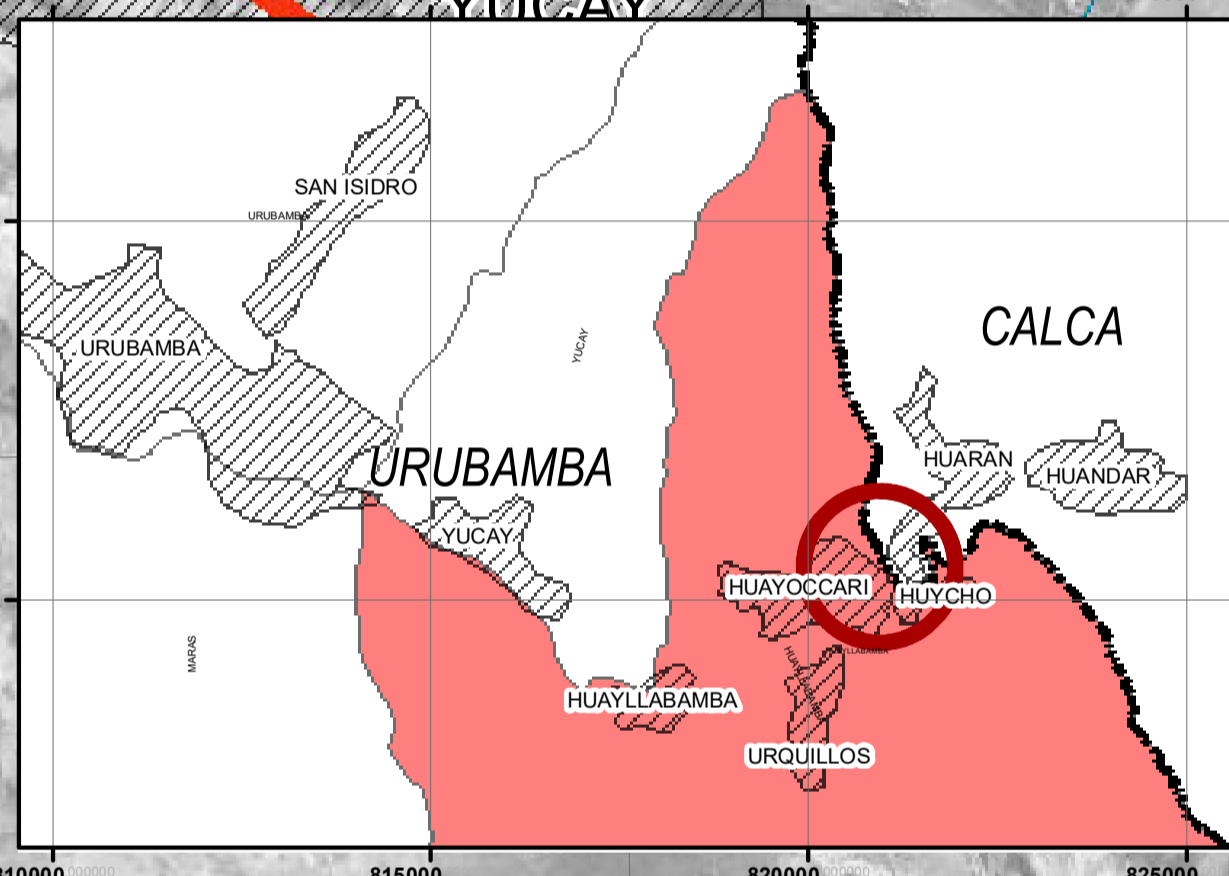
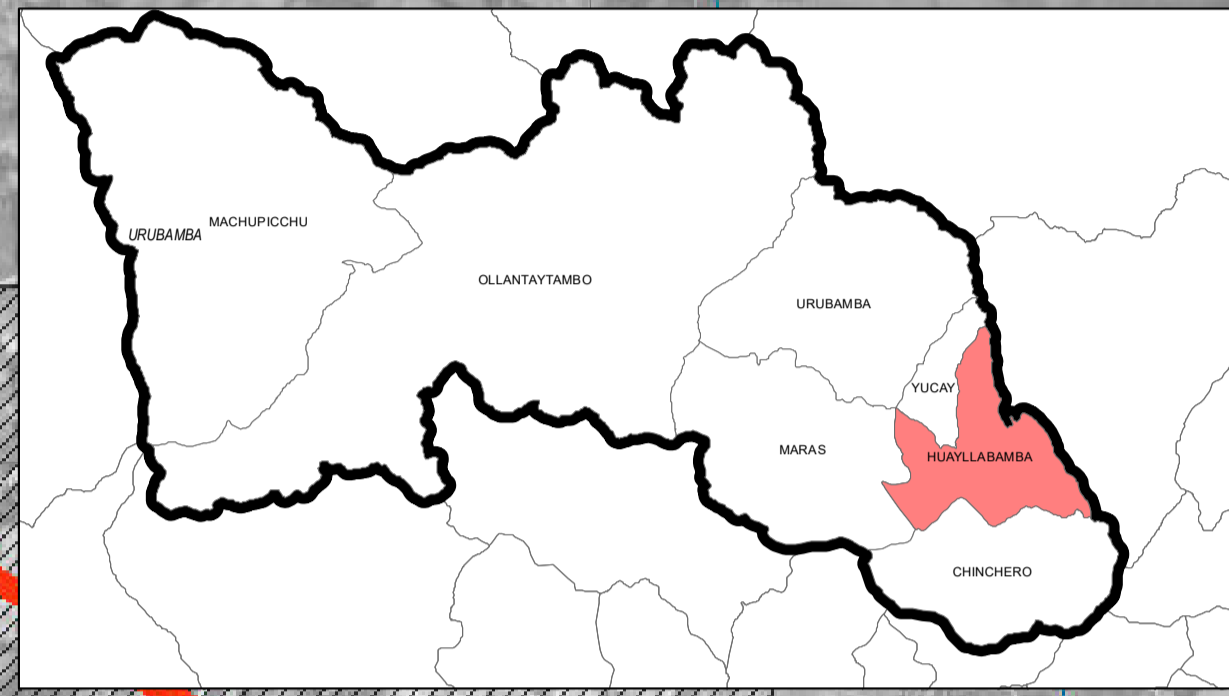
818967

819967

820967

821967

822967



CUADRO DE CONSTRUCCION					
VERTICE	LADO	DIST.	ANGULO	ESTE	NORTE
P1	P1 - P2	28.72	62°15'29"	820918.513	8525519.972
P2	P2 - P3	29.85	187°41'9"	820938.112	8525498.972
P3	P3 - P4	62.12	184°8'56"	820961.211	8525480.072
P4	P4 - P5	40.84	150°2'48"	821012.011	8525444.316
P5	P5 - P6	33.60	192°29'7"	821029.210	8525407.273
P6	P6 - P7	5.99	192°45'12"	821049.613	8525380.579
P7	P7 - P8	10.81	88°4'52"	821054.213	8525376.739
P8	P8 - P9	21.52	147°40'58"	821047.013	8525368.679
P9	P9 - P10	22.60	158°45'33"	821026.313	8525362.779
P10	P10 - P11	22.68	178°35'36"	821003.814	8525364.879
P11	P11 - P12	40.81	170°38'52"	820981.294	8525367.540
P12	P12 - P13	8.29	182°56'16"	820942.280	8525378.795
P13	P13 - P14	67.98	172°12'42"	820934.206	8525360.681
P14	P14 - P15	34.33	79°31'11"	820870.716	8525404.979
P15	P15 - P1	90.76	192°11'17"	820888.612	8525434.273

Area: 14398.00 m²
 Area: 1.43980 ha
 Perimetro: 520.70 ml

8527145

8526145

8525145

8524145

8527145

8526145

8525145

8524145

8523145

URUBAMBA

HUAYOCCARI

HUYCHO

HUAYLLABAMBA

URQUILLOS

CALCA

HUARAN

HUANDAR



8523145

815967

816967

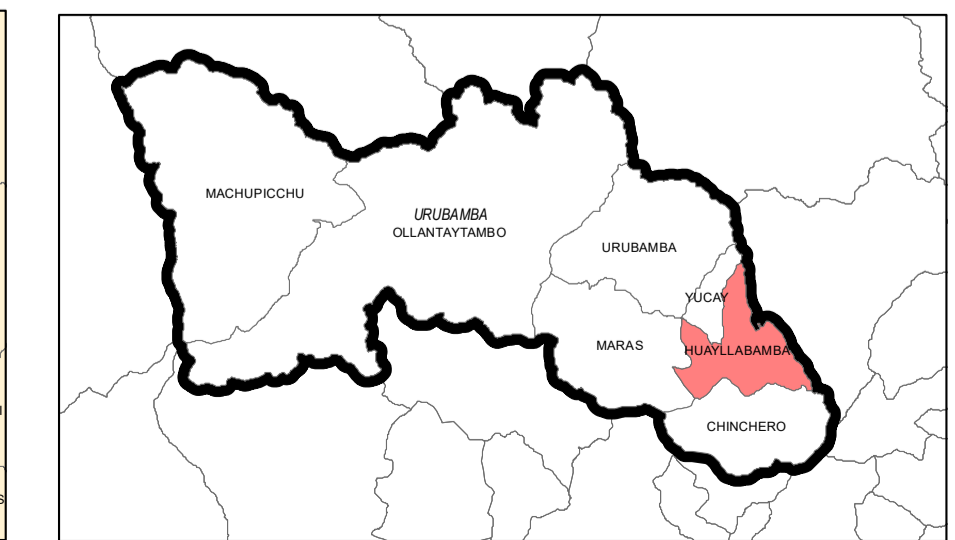
817967

818967

819967

820967

821967



LEYENDA GENERAL:

- Layer
- Condominio Inkaq kahuanan Pata
- URB
- AREA URBANA
- AREA DE INFLUENCIA A 1 KM

PLANEAMIENTO INTEGRAL C.P. HUAYOCCARI: SECTOR JAMANCCAYNIYOC "CONDominio DE VIVIENDA INKAQ KAHUANAN PATA"

Mapa: PLANO UBICACION Y TRAMA URBANA PROXIMA

Ubicación:	DEPARTAMENTO : CUSCO PROVINCIA : URUBAMBA DISTRITO : HUAYLLABAMBA SECTOR : HUAYOCCARI	Elaborado por:	EQUIPO TÉCNICO	Mapa N°:	AR: 01
Fuente:	Límites referenciales - INEI Límites referenciales - GORE Levantamiento Topográfico - ET	Escala:	INDICADA	Fecha:	MARZO - 2024
		Sistema de referencia:	Sist. coordenadas : UTM Datum : WGS84 Zona : 18S		