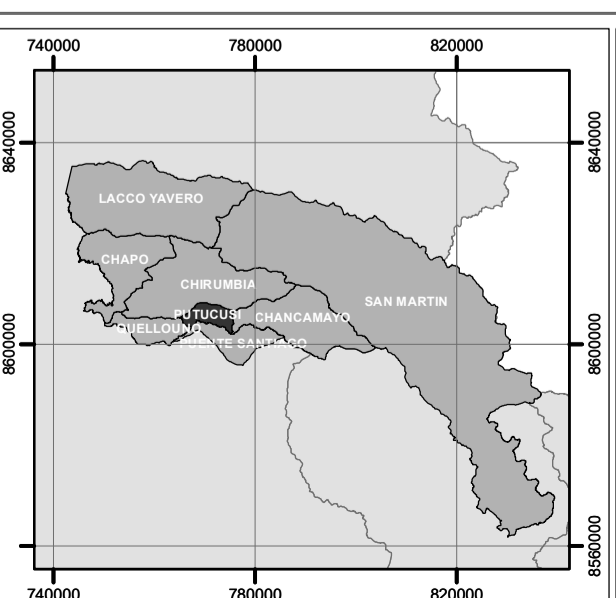
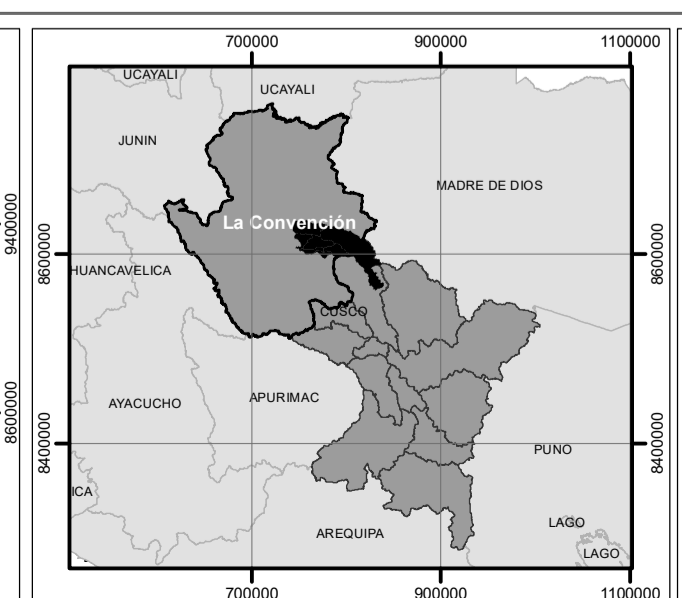
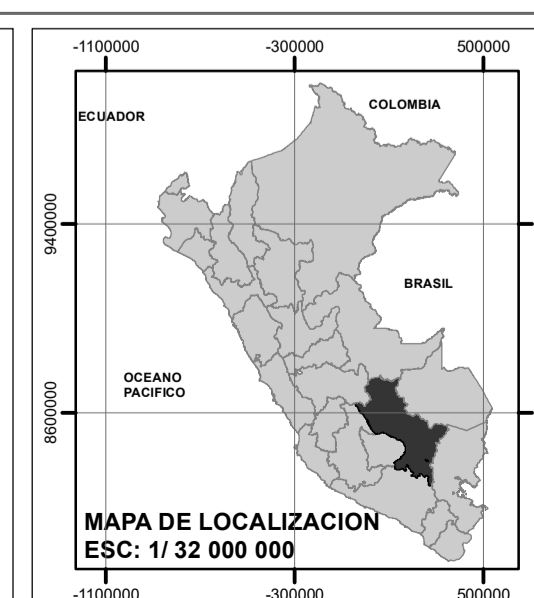


**LEYENDA**

	Centro Poblado		Regular
	Lotes		Mala
	Area de Intervencion Directa		Sección vial
	Area de Intervencion Indirecta		
	Via Local		
	Via Vecinal		
	Rio Chirumbia		
	Quebrada		
	Curvas de Nivel 5.00 ml		



Projection: Transverse\_Mercator  
 False Easting: 500000.0  
 False Northing: 10000000.0  
 Central Meridian: -75.0  
 Scale Factor: 0.9996  
 Latitude Of Origin: 0.0  
 Linear Unit: Meter (1.0)

<b>MUNICIPALIDAD</b> DISTRITAL DE QUELLOUNO GESTION 2023-2026		
<b>GERENCIA DE INFRAESTRUCTURA</b> DIVISION DE OBRAS PUBLICAS		
PROYECTO: MEJORAMIENTO DE LOS SERVICIOS DE GESTION TERRITORIAL PARA EL DESARROLLO URBANO RURAL DEL DISTRITO DE QUELLOUNO, PROVINCIA DE LA CONVENCIÓN, DEPARTAMENTO DEL CUSCO		
<b>ESTADO DE CONSERVACION VIAL</b>		
ELABORACION:	EQUIPO TECNICO EU. CP. SANTA MARIA	Lamina:
UBICACION	SISTEMA DE COORDENADAS WGS 1984 UTM ZONA 18L SUR	ESCALA:
Departamento: Cusco		1/3 000
Provincia: La Convencion		
Districto: Quelouno		
Centro Poblado: Cuenca del valle de Chirumbia		
Sector: Santa Rosa	FUENTE: EQUIPO TECNICO	FECHA: OCTUBRE 2024
		<b>MD-27</b>