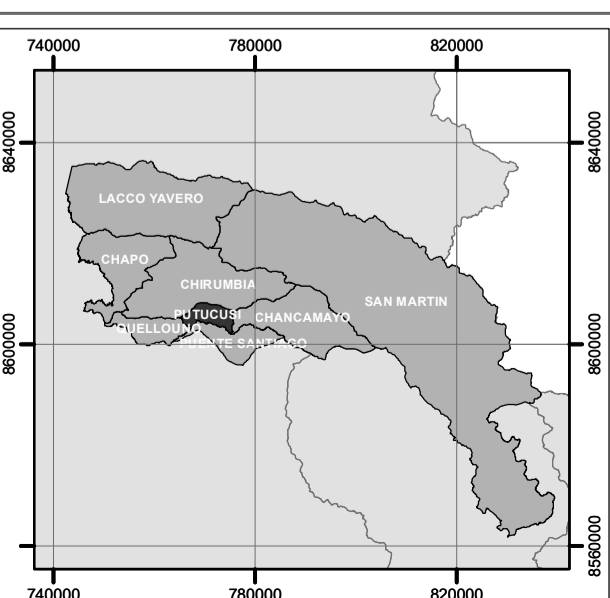
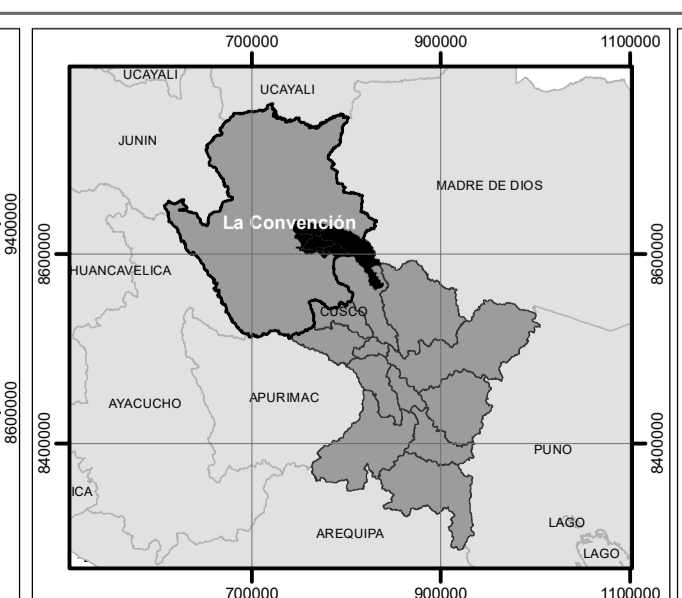
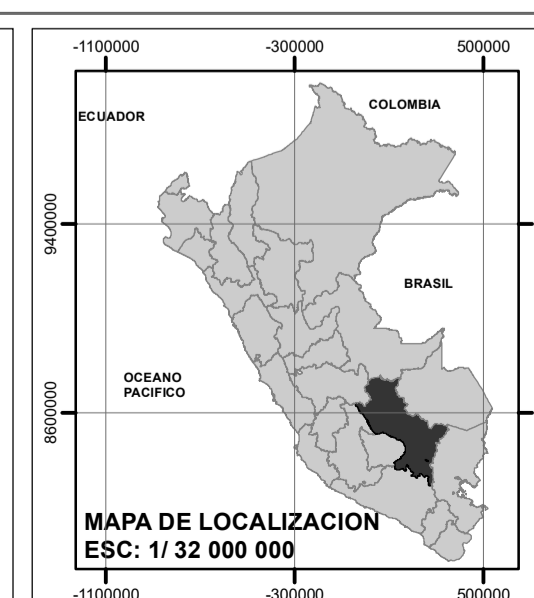


LEYENDA

	Centro Poblado		Lotes
	Area de Intervencion Directa		Area de Intervencion Indirecta
	Via Local		Via Vecinal
	Rio Chirumbia		Quebrada
	Curvas de Nivel 5.00 ml		

PROBLEMATICA VIAL

	Via Sin Pavimentar y Sin Veredas
	Camino Angosto y sin Tratamiento



Projection: Transverse_Mercator
 False Easting: 500000.0
 False Northing: 10000000.0
 Central Meridian: -75.0
 Scale Factor: 0.9996
 Latitude Of Origin: 0.0
 Linear Unit: Meter (1.0)



MUNICIPALIDAD DISTRITAL DE QUELLOUNO GESTION 2023-2026		
GERENCIA DE INFRAESTRUCTURA DIVISION DE OBRAS PUBLICAS		
PROYECTO: MEJORAMIENTO DE LOS SERVICIOS DE GESTION TERRITORIAL PARA EL DESARROLLO URBANO RURAL DEL DISTRITO DE QUELLOUNO, PROVINCIA DE LA CONVENCIÓN, DEPARTAMENTO DEL CUSCO		
MAPA: PROBLEMATICA VIAL		
ELABORACION:	EQUIPO TECNICO EU. CP. SANTA MARIA	Lamina:
UBICACION	SISTEMA DE COORDENADAS WGS 1984 UTM ZONA 18L SUR	ESCALA:
Departamento: Cusco		1/3 000
Provincia: La Convencion		
Distrito: Quelouno		
Centro Poblado: Cuenca del valle de Chirumbia		
Sector: Santa Rosa	FUENTE: EQUIPO TECNICO	FECHA: OCTUBRE 2024

MD-28