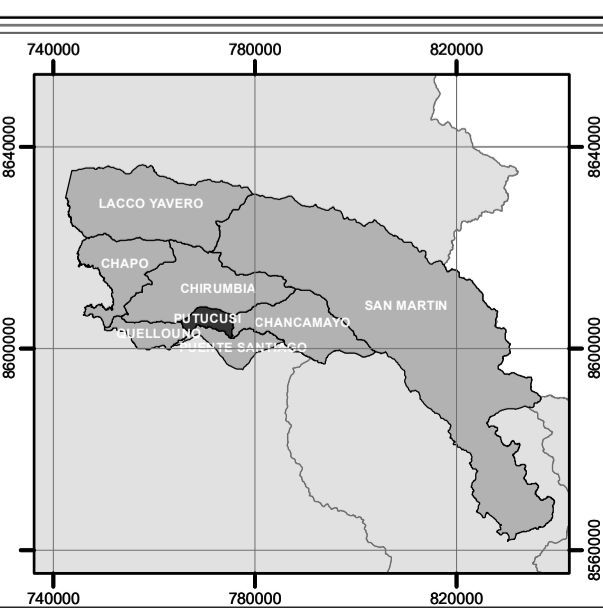
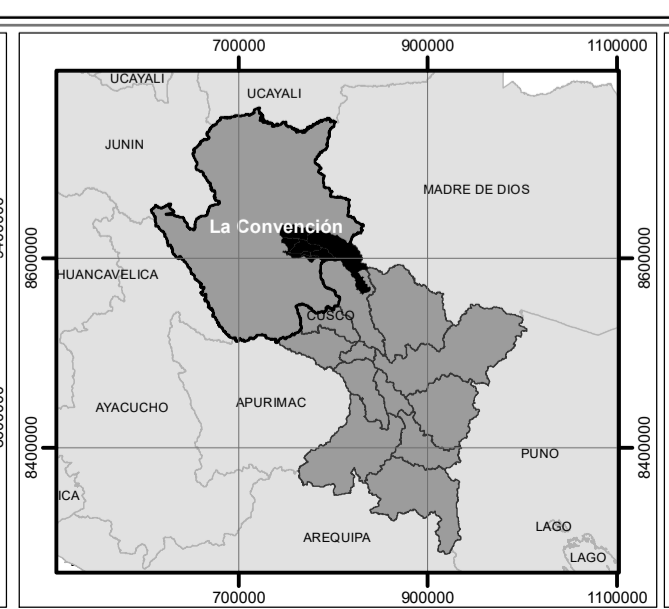
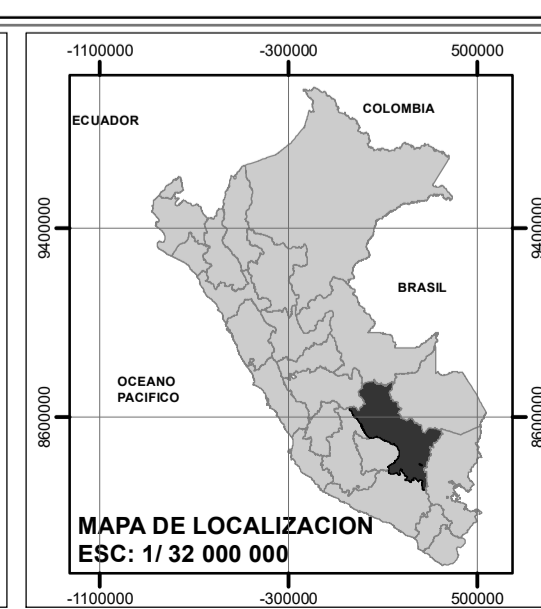


LEYENDA

| | | | |
|--|--------------------------------|--|----------------------------------|
| | Centro Poblado | | EQUIPAMIENTO URBANO |
| | Lotes | | I.E. Inicial N° 1291 |
| | Area de Intervencion Directa | | Caseta de Seguridad |
| | Area de Intervencion Indirecta | | Municipalidad del CP. Sana Maria |
| | Via Local | | Plaza Civica |
| | Via Vecinal | | |
| | Rio Yanatile | | |
| | Quebrada | | |
| | Curvas de Nivel 5.00 ml | | |



Projection: Transverse_Mercator
 False Easting: 500000.0
 False Northing: 10000000.0
 Central Meridian: -75.0
 Scale Factor: 0.9996
 Latitude Of Origin: 0.0
 Linear Unit: Meter (1.0)

| | | |
|--|------------------------------------|---------------------|
| MUNICIPALIDAD DISTRITO DE QUELLOUNO GESTION 2023-2026 | | |
| GERENCIA DE INFRAESTRUCTURA DIVISION DE OBRAS PUBLICAS | | |
| PROYECTO: MEJORAMIENTO DE LOS SERVICIOS DE GESTION TERRITORIAL PARA EL DESARROLLO URBANO RURAL DEL DISTRITO DE QUELLOUNO, PROVINCIA DE LA CONVENCIÓN, DEPARTAMENTO DEL CUSCO | | |
| MAPA: EQUIPAMIENTO URBANO | | |
| ELABORACION: | EQUIPO TECNICO EU. CP. SANTA MARIA | Lamina: |
| UBICACION | SISTEMA DE COORDENADAS | ESCALA: |
| Departamento: Cusco | WGS 1984 UTM ZONA 18L SUR | 1/3 000 |
| Provincia: La Convencion | | |
| Districto: Quechua | | |
| Centro Poblado: Cuenca del valle de Chirumbia | | |
| Sector: Santa Rosa | FUENTE: EQUIPO TECNICO | FECHA: OCTUBRE 2024 |
| | | MD-29 |