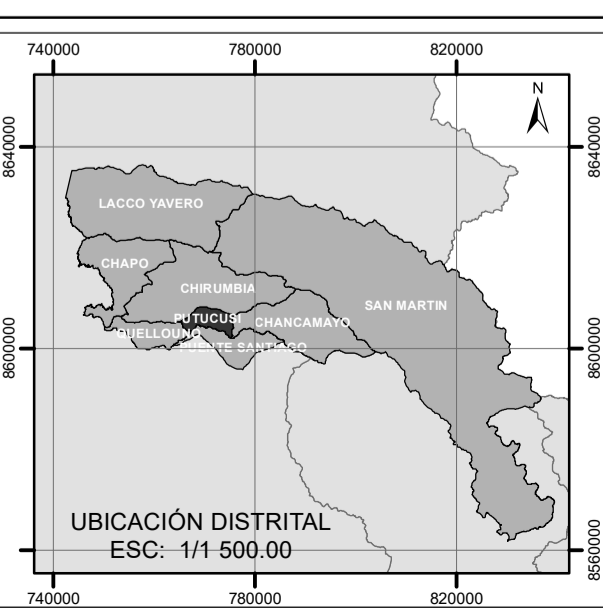
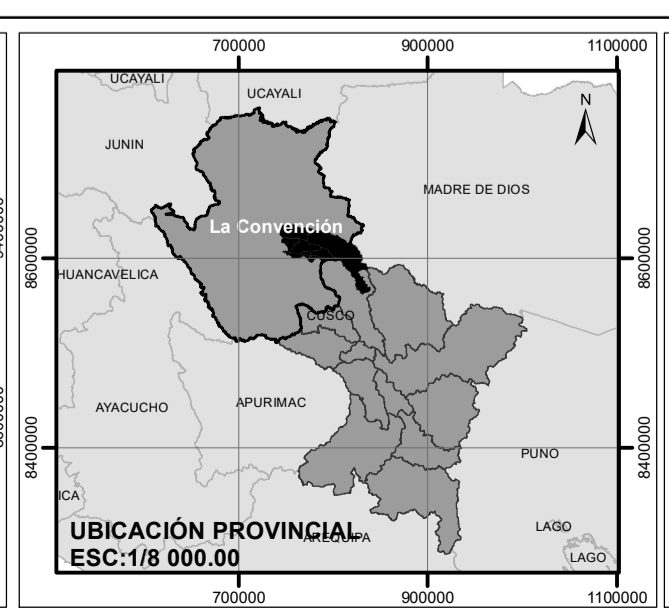
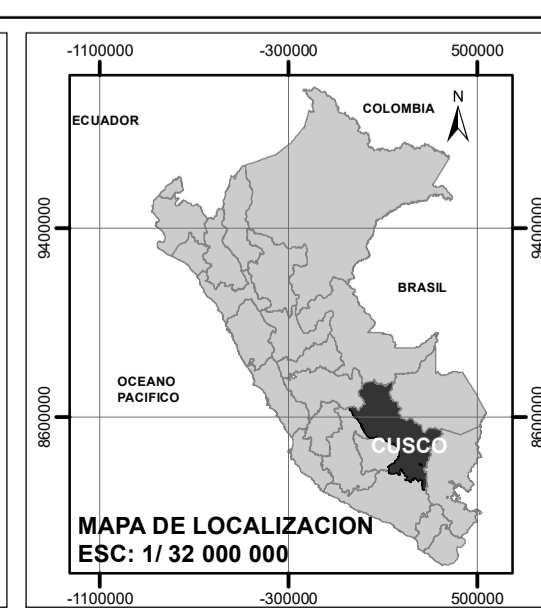


LEYENDA

- Centro Poblado
- Lotes
- Area de Intervencion Directa
- Area de Intervencion Indirecta
- Via Local
- Via Vecinal
- Rio Chirumbia
- Quebrada
- Curvas de Nivel 5.00 ml

GESTION AMBIENTAL

- SIN VEGETACION
- SUELO URBANO
- ZONA DE CONSERVACION DE CUERPOS HIDRICOS
- ZONA DE PROTECCION POR CONSERVACION ECOLOGICA
- ZONA DE USO SOSTENIBLE DE SUELOS



Proyeccion: Transverse_Mercator
False Easting: 500000.0
False Northing: 10000000.0
Central Meridian: -75.0
Scale Factor: 0.9996
Latitude Of Origin: 0.0
Linear Unit: Meter (1.0)

MUNICIPALIDAD DISTRITAL DE QUELLOUNO GESTION 2023-2026		
GERENCIA DE INFRAESTRUCTURA DIVISION DE OBRAS PUBLICAS		
PROYECTO: MEJORAMIENTO DE LOS SERVICIOS DE GESTION TERRITORIAL PARA EL DESARROLLO URBANO RURAL DEL DISTRITO DE QUELLOUNO, PROVINCIA DE LA CONVENCIÓN, DEPARTAMENTO DEL CUSCO		
MAPA: AMBIENTAL		
ELABORACION: EQUIPO TECNICO EU. CP. SANTA MARIA	SISTEMA DE COORDENADAS WGS 1984 UTM ZONA 18L SUR	ESCALA: 1/3 000
UBICACION Departamento: Cusco Provincia: La Convencion Distrito: Quelouno Centro Poblado: Cuenca del valle de Chirumbia Sector: Santa Rosa	FUENTE: EQUIPO TECNICO	FECHA: OCTUBRE 2024
		MD-02