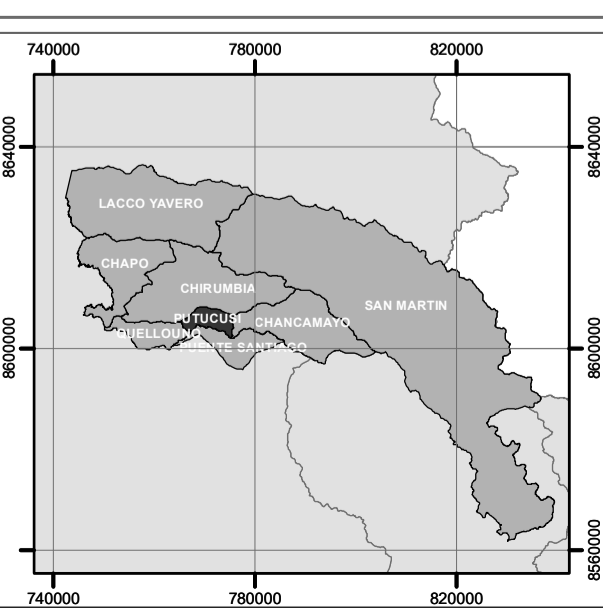
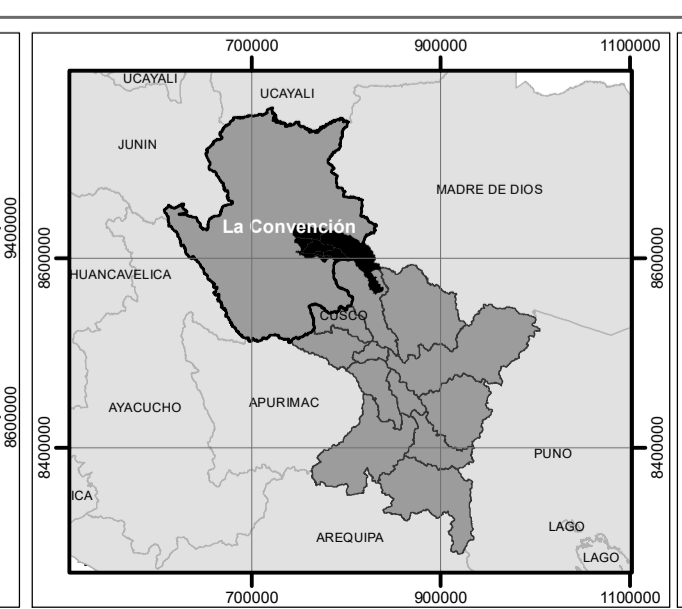
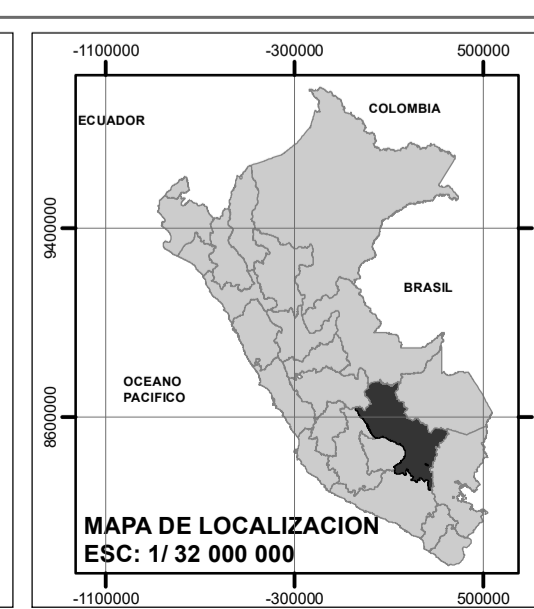


LEYENDA		RED DE ESPACIOS PUBLICOS	
	Centro Poblado		Plaza Cívica
	Lotes		Área Verde
	Área de Intervención Directa		
	Área de Intervención Indirecta		
	Vía Local		
	Vía Vecinal		
	Rio Yanatile		
	Quebrada		
	Curvas de Nivel 5.00 ml		



Projection: Transverse_Mercator
False Easting: 500000.0
False Northing: 10000000.0
Central Meridian: -75.0
Scale Factor: 0.9996
Latitude Of Origin: 0.0
Linear Unit: Meter (1.0)



MUNICIPALIDAD			
DISTRITAL DE QUELLOUNO GESTION 2023-2026			
GERENCIA DE INFRAESTRUCTURA DIVISION DE OBRAS PUBLICAS			
PROYECTO: MEJORAMIENTO DE LOS SERVICIOS DE GESTION TERRITORIAL PARA EL DESARROLLO URBANO RURAL DEL DISTRITO DE QUELLOUNO, PROVINCIA DE LA CONVENCIÓN, DEPARTAMENTO DEL CUSCO			
MAPA: RED DE ESPACIOS PUBLICOS			
ELABORACION:	EQUIPO TECNICO EU. CP. SANTA MARIA	ESCALA:	Lámina:
UBICACION	SISTEMA DE COORDENADAS	1/3 000	MP-13
Departamento: Cusco	WGS 1984 UTM ZONA 18L SUR		
Provincia: La Convención			
Distrito: Quelouno			
Centro Poblado: Cuenca del valle de Chirumbia			
Sector: Santa Rosa	FUENTE: EQUIPO TECNICO	FECHA: OCTUBRE 2024	