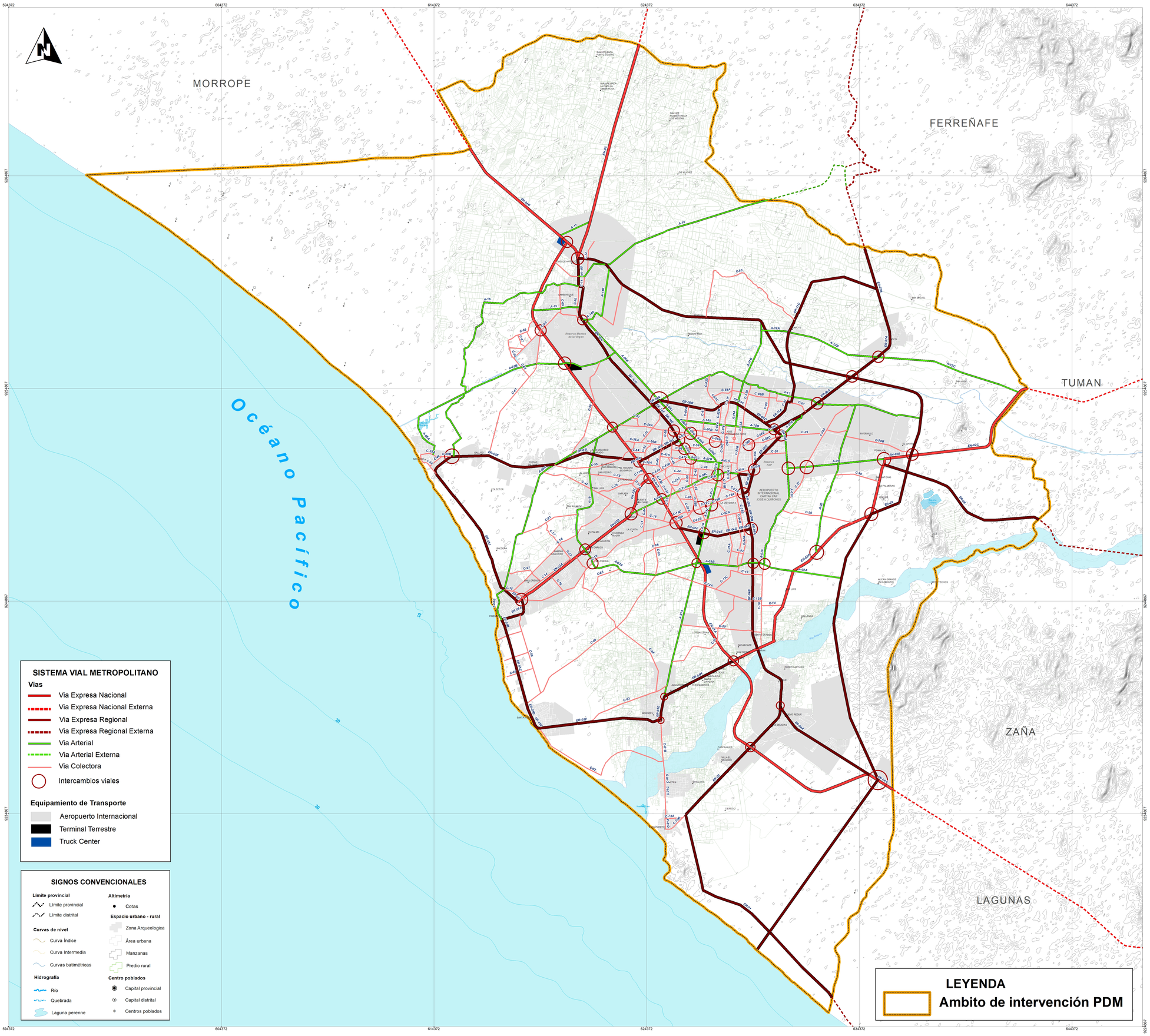


## MAPA DE UBICACIÓN

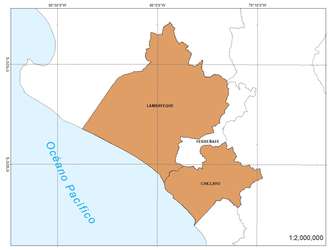


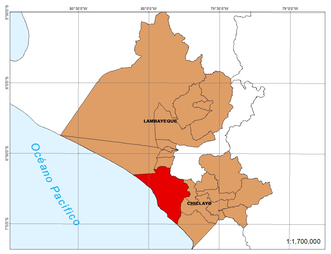


PERÚ Ministerio de Vivienda, Construcción y Saneamiento — Dirección General de Políticas y Regulación en Vivienda y Urbanismo

MUNICIPALIDAD PROVINCIAL DE CHICLAYO

MUNICIPALIDAD PROVINCIAL DE LAMBAYEQUE

**ACTUALIZACIÓN PLAN DE DESARROLLO METROPOLITANO CHICLAYO-LAMBAYEQUE 2022 - 2042**

**ELABORADO POR:**

DIRECCIÓN GENERAL DE POLÍTICAS Y REGULACIÓN EN VIVIENDA Y URBANISMO
**DIRECCIÓN DE URBANISMO Y DESARROLLO URBANO (DUDU)**

**ACTUALIZADO POR:**

MUNICIPALIDAD PROVINCIAL DE CHICLAYO
**INSTITUTO METROPOLITANO DE PLANIFICACIÓN TERRITORIAL Y GESTIÓN CATASTRAL**

**MAPA:**

**SISTEMA VIAL METROPOLITANO**

**UBICACIÓN:**

| | | | | |
|---|---|---|---|---|
| Región (Departamento) | : | LAMBAYEQUE | | |
| Provincias | : | CHICLAYO-LAMBAYEQUE | | |
| Distritos | : | Chiclayo | Picsi | Lambayeque |
| | | J.L.O | Pomalca | San José |
| | | La Victoria | Santa Rosa | Reque |
| | | Pimentel | Eten | |
| | | Monsefú | Puerto Eten | |

**PROYECCIÓN/DATUM/ZONA:**

| | | |
|---|---|---|
| Sistema de Coordenadas | : | UTM |
| Datum Horizontal | : | WGS 1984 |
| Zona o Huso Horario | : | 17 Sur |

**FUENTE:**
- MTC(2017)
- IGN (2017)
- EQUIPO TECNICO PDM (2024)

**ESCALA DE PRESENTACIÓN:** 1:60,000

**NOTA:** Los limites politico administrativos son referenciales, el PDM no define los mismos.

**FECHA:** NOVIEMBRE - 2024

**LÁMINA:** **PE-3.4.1**

**ESCALA GRÁFICA:**

0 1 2 3 4 5 Km