MONITOREO DE PRECIPITACIONES

Dirección Zonal 3
Oficina Enlace Trujillo La Libertad

Fecha de emisión:
8 de Noviembre de 2024

PROVINCIA	ESTACIÓN	ALTITUD (m s.n.m)	PRECIPITACIÓN (mm/día) (07/11/2024)*
Chepén	Chérrepe	51	0.0
Pacasmayo	Talla (Guadalupe)	117	0.0
Ascope	Casa Grande	145	0.0
	Salinar	346	0.0
Trujillo	Trujillo	44	0.0
Otuzco	La Fortuna	3290	0.0
	Capachique	2980	S/D
	Usquil	3123	0.0
	Puente Coina	1812	0.0
	Callancas	1501	0.0
	Salpo	3418	0.0
	Sinsicap	2315	0.0
Santiago de Chuco	Huangacocha	3763	0.0
	Cachicadan	2900	0.0
	Mollepata	2708	S/D
	Quiruvilca	4047	0.0
Gran Chimú	Lucma	2225	0.0
	Marmot	2925	S/D
	El Tambo	700	0.0
	Puente Palmira	647	0.0
	Cascas	1240	0.0
Sánchez Carrión	Huamachuco	3186	0.0
	Ticapampa	2819	0.1
Julcán	Julcán	3385	0.0

NOTA: S/D = Sin datos.

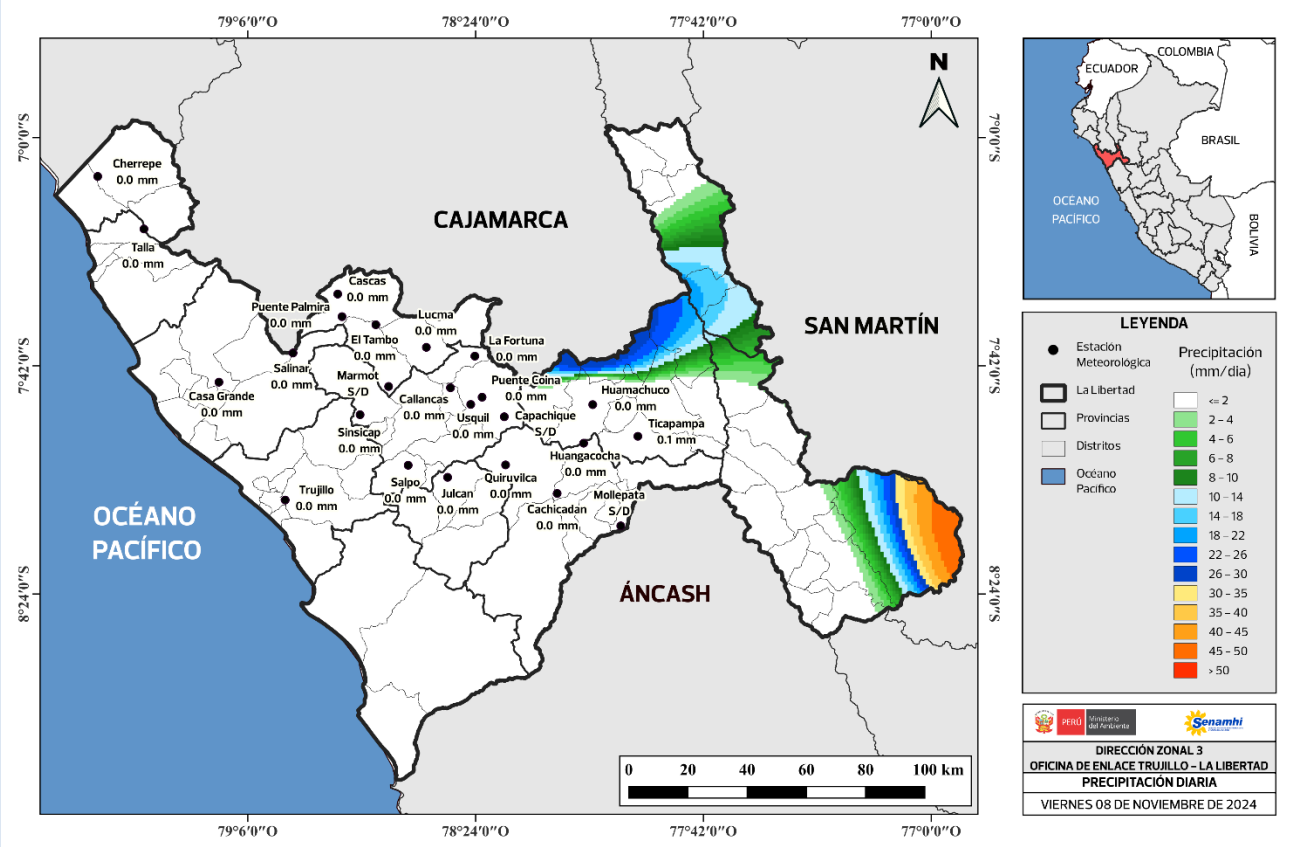

RESUMEN: En el monitoreo de hoy se observó que las estaciones meteorológicas en la costa de La Libertad no registraron lluvia o llovizna. Por otro lado, las estaciones en la sierra liberteña no presentaron precipitaciones, a excepción de Ticapampa que registró 0.1 mm. Es necesario destacar que, de acuerdo con las imágenes satelitales, se observó el desarrollo convectivo acompañado de descargas eléctricas en las provincias de Bolívar y Pataz, donde no se descarta la ocurrencia de precipitaciones en horas de la tarde y noche.
Considere de manera referencial la precipitación en las provincias de Virú, Bolívar y Pataz.

Frecuencia e intensidad

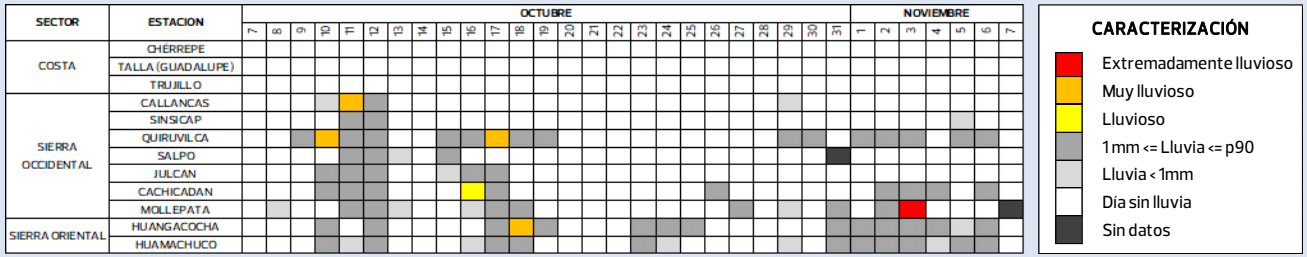

*La precipitación acumulada se registra entre las 7 a.m. de ayer y 7 a.m. de hoy

PERÚ Ministerio del Ambiente
Senamhi
Ponle Punche y ganemos todos Perú
BICENTENARIO PERÚ 2024

MONITOREO DE TEMPERATURAS MÁXIMAS

Dirección Zonal 3
Oficina Enlace Trujillo La Libertad

Fecha de emisión:
8 de Noviembre de 2024

PROVINCIA	ESTACIÓN	ALTITUD (m s.n.m)	TEMPERATURA MÁXIMA (°C) (07/11/2024)*
Chepén	Chérrepe	51	25.7
Pacasmayo	Talla (Guadalupe)	117	27.4
Ascope	Casa Grande	145	25.0
	Salinar	346	S/D
Trujillo	Trujillo	44	24.0
Otuzco	La Fortuna	3290	18.2
	Capachique	2980	19.1
	Usquil	3123	18.2
	Puente Coina	1812	24.8
	Callancas	1501	27.5
	Salpo	3418	17.3
	Sinsicap	2315	S/D
Santiago de Chuco	Huangacocha	3763	S/D
	Cachicadan	2900	21.0
	Mollepata	2708	S/D
	Quiruvilca	4047	13.9
Gran Chimú	Lucma	2225	22.5
	Marmot	2925	18.5
	El Tambo	700	29.6
	Puente Palmira	647	27.7
	Cascas	1240	26.0
Sánchez Carrión	Huamachuco	3186	21.8
	Ticapampa	2819	25.3
Julcán	Julcán	3385	S/D

NOTA: S/D = Sin datos.

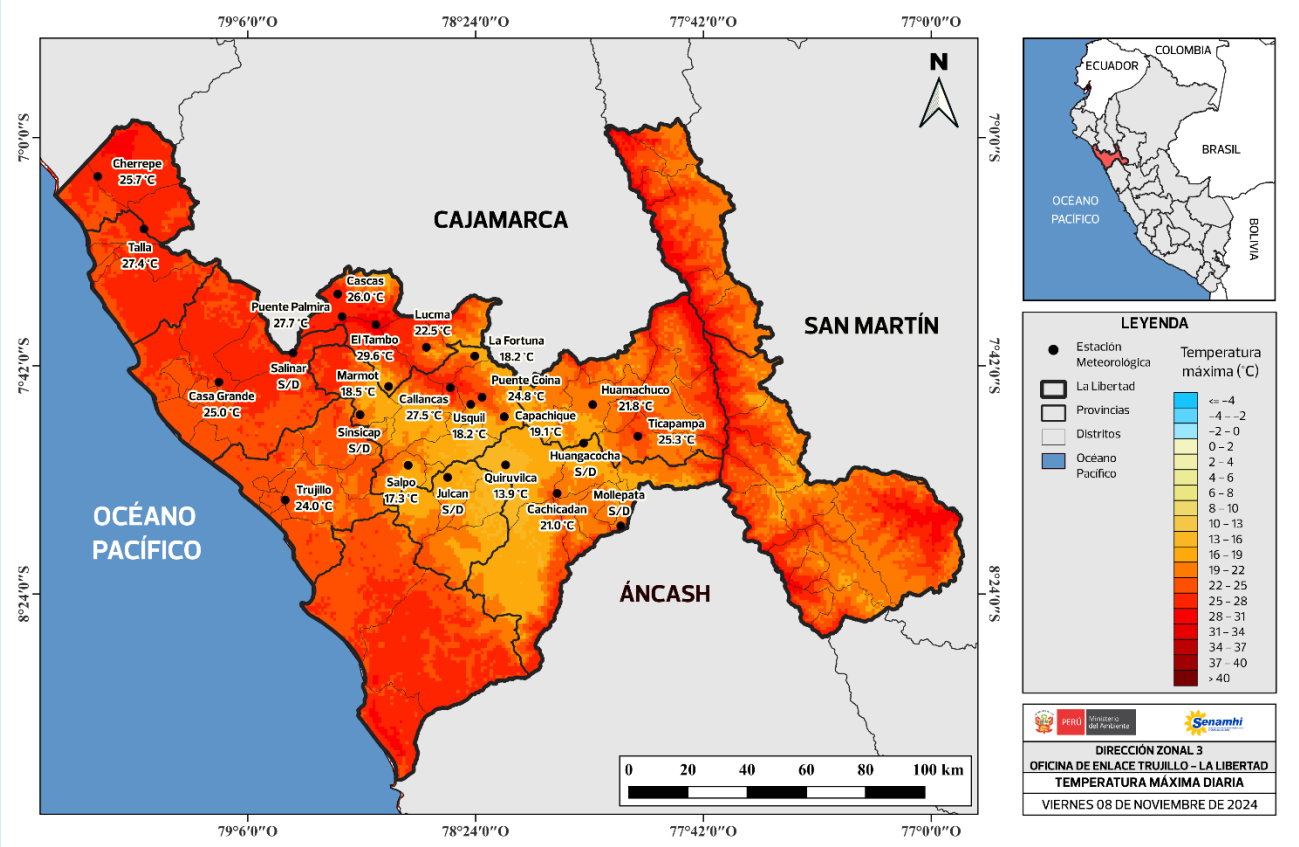

RESUMEN: En el monitoreo de hoy se observó que las estaciones meteorológicas en la costa de La Libertad presentaron temperaturas máximas dentro de sus valores normales para el mes de noviembre. Por otra parte, las estaciones en la sierra liberteña presentaron temperaturas máximas dentro de sus valores normales, a excepción de Huamachuco que tuvo un día muy cálido con 2.8°C por encima de su normal.
Considere de manera referencial la temperatura máxima en las provincias de Virú, Bolívar y Pataz.

Frecuencia e intensidad

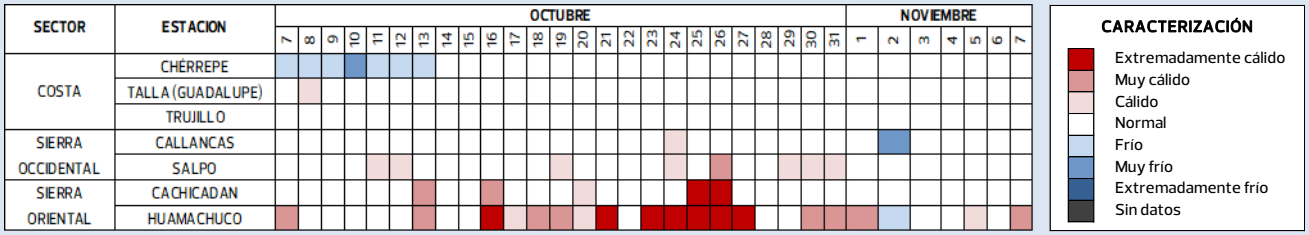

*La temperatura máxima suele alcanzarse entre las 11 a.m. y 3 p.m.

PERÚ Ministerio del Ambiente
Senamhi
Ponle Punche y ganamos todos PERÚ
BICENTENARIO PERÚ 2024

MONITOREO DE TEMPERATURAS MÍNIMAS

Dirección Zonal 3
Oficina Enlace Trujillo La Libertad

Fecha de emisión:
8 de Noviembre de 2024

PROVINCIA	ESTACIÓN	ALTITUD (m s.n.m)	TEMPERATURA MÍNIMA (°C) (08/11/2024)*
Chepén	Chérrepe	51	16.1
Pacasmayo	Talla (Guadalupe)	117	16.0
Ascope	Casa Grande	145	16.0
	Salinar	346	S/D
Trujillo	Trujillo	44	16.8
Otuzco	La Fortuna	3290	6.2
	Capachique	2980	7.0
	Usquil	3123	6.8
	Puente Coina	1812	13.2
	Callancas	1501	15.6
	Salpo	3418	3.0
	Sinsicap	2315	S/D
Santiago de Chuco	Huangacocha	3763	S/D
	Cachicadan	2900	5.9
	Mollepata	2708	S/D
	Quiruvilca	4047	1.7
Gran Chimú	Lucma	2225	12.8
	Marmot	2925	7.9
	El Tambo	700	15.7
	Puente Palmira	647	14.9
	Cascas	1240	16.4
Sánchez Carrión	Huamachuco	3186	7.2
	Ticapampa	2819	7.7
Julcán	Julcán	3385	S/D

NOTA: S/D = Sin datos.

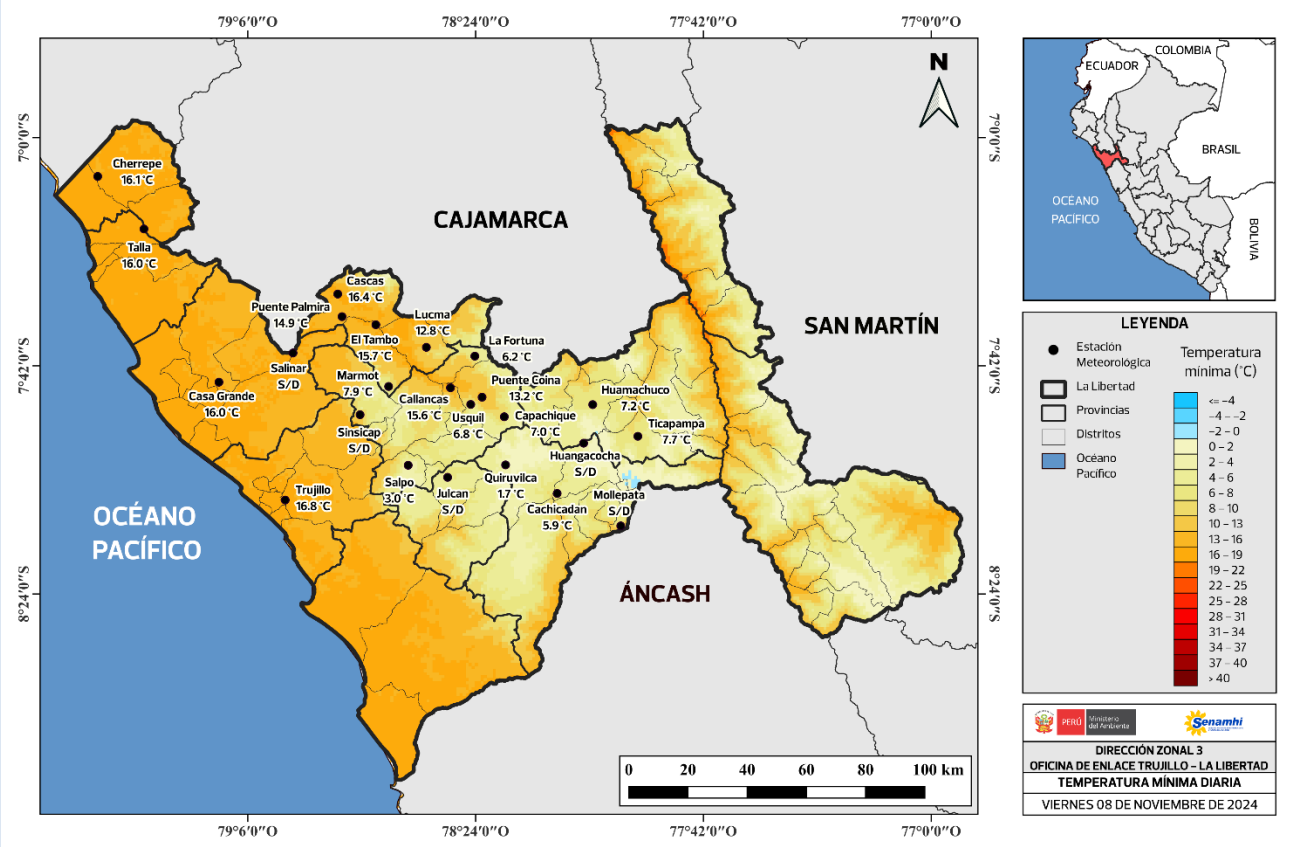

RESUMEN: En el monitoreo de hoy se observó que las estaciones meteorológicas en la costa de La Libertad presentaron temperaturas mínimas dentro de sus valores normales para el mes de noviembre. Por otra parte, las estaciones en la sierra liberteña presentaron temperaturas mínimas dentro de sus valores normales, a excepción de Salpo que tuvo una noche extremadamente fría con 2.9°C por debajo de su normal.
Considere de manera referencial la temperatura mínima en las provincias de Virú, Bolívar y Pataz.

Frecuencia e intensidad

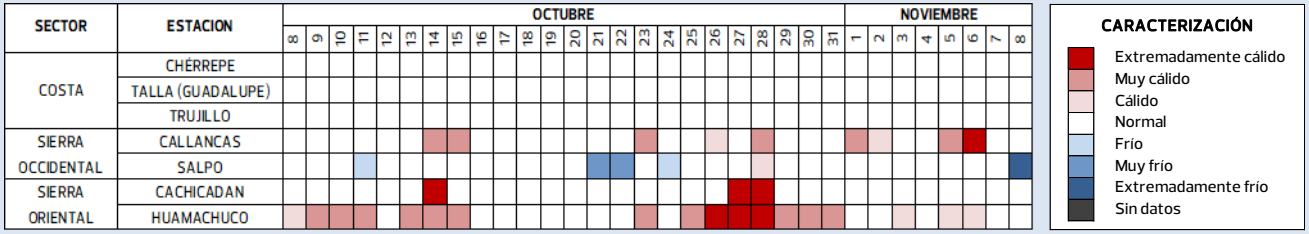

*La temperatura mínima suele alcanzarse entre la 1 a.m. y 7 a.m.

PERÚ Ministerio del Ambiente
Senamhi
Ponle Punche y ganamos todos PERÚ
BICENTENARIO PERÚ 2024