MONITOREO DE PRECIPITACIONES

Dirección Zonal 3
Oficina Enlace Trujillo La Libertad

Fecha de emisión:
22 de Noviembre de 2024

PROVINCIA	ESTACIÓN	ALTITUD (m s.n.m)	PRECIPITACIÓN (mm/día) (21/11/2024)*
Chepén	Chérrepe	51	0.0
Pacasmayo	Talla (Guadalupe)	117	0.0
Ascope	Casa Grande	145	0.0
	Salinar	346	0.0
Trujillo	Trujillo	44	0.0
Otuzco	La Fortuna	3290	0.2
	Capachique	2980	S/D
	Usquil	3123	0.0
	Puente Coina	1812	0.0
	Callancas	1501	0.0
	Salpo	3418	0.0
	Sinsicap	2315	0.0
Santiago de Chuco	Huangacocha	3763	3.6
	Cachicadan	2900	0.5
	Mollepata	2708	6.4
	Quiruvilca	4047	0.0
Gran Chimú	Lucma	2225	0.0
	Marmot	2925	S/D
	El Tambo	700	0.0
	Puente Palmira	647	0.0
	Cascas	1240	0.0
Sánchez Carrión	Huamachuco	3186	4.7
	Ticapampa	2819	7.2
Julcán	Julcán	3385	0.0

NOTA: S/D = Sin datos.

RESUMEN: En el monitoreo de hoy se observó que las estaciones meteorológicas en la costa de La Libertad no registraron lluvia o llovizna. Por otro lado, algunas estaciones en la sierra liberteña presentaron precipitaciones. La estación Ticapampa registró el mayor acumulado con 7.2 mm, sin alcanzar caracterización. En cuanto a provincias, la estación La Fortuna en Gran Chimú registró 0.2 mm, las estaciones en Santiago de Chuco hasta 6.4 mm y Sánchez Carrión hasta 7.2 mm. Además, de acuerdo con las imágenes satelitales no se descarta la ocurrencia de precipitaciones en las provincias de Bolívar y Pataz en horas de la tarde.
Considere de manera referencial la precipitación en las provincias de Virú, Bolívar y Pataz.

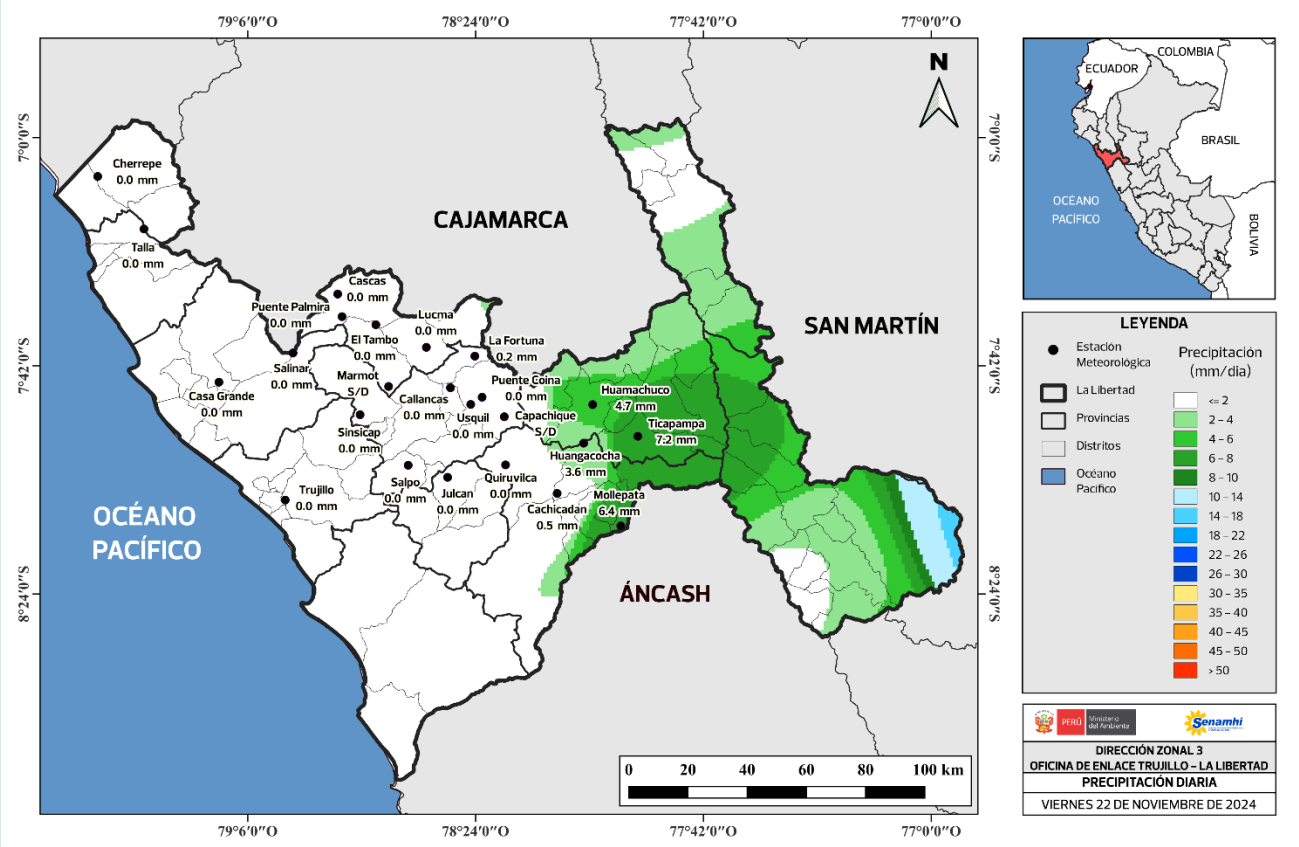

Frecuencia e intensidad

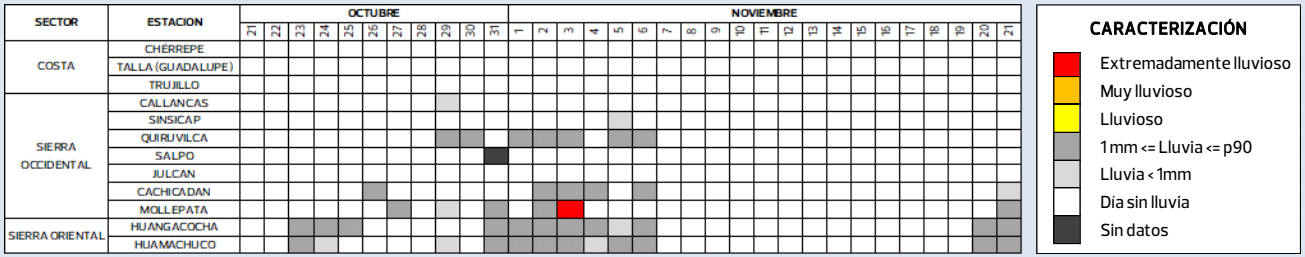

*La precipitación acumulada se registra entre las 7 a.m. de ayer y 7 a.m. de hoy

PERÚ Ministerio del Ambiente
Senamhi
Ponle Punche y ganemos todos PERÚ
BICENTENARIO PERÚ 2024

MONITOREO DE TEMPERATURAS MÁXIMAS

Dirección Zonal 3
Oficina Enlace Trujillo La Libertad

Fecha de emisión:
22 de Noviembre de 2024

PROVINCIA	ESTACIÓN	ALTITUD (m s.n.m)	TEMPERATURA MÁXIMA (°C) (21/11/2024)*
Chepén	Chérrepe	51	26.1
Pacasmayo	Talla (Guadalupe)	117	26.0
Ascope	Casa Grande	145	25.0
	Salinar	346	S/D
Trujillo	Trujillo	44	23.2
Otuzco	La Fortuna	3290	12.8
	Capachique	2980	15.6
	Usquil	3123	16.2
	Puente Coina	1812	22.6
	Callancas	1501	26.0
	Salpo	3418	15.3
	Sinsicap	2315	S/D
Santiago de Chuco	Huangacocha	3763	S/D
	Cachicadan	2900	16.0
	Mollepata	2708	18.3
	Quiruvilca	4047	11.6
Gran Chimú	Lucma	2225	20.3
	Marmot	2925	15.0
	El Tambo	700	29.4
	Puente Palmira	647	28.0
	Cascas	1240	23.6
Sánchez Carrión	Huamachuco	3186	16.6
	Ticapampa	2819	18.3
Julcán	Julcán	3385	S/D

NOTA: S/D = Sin datos.

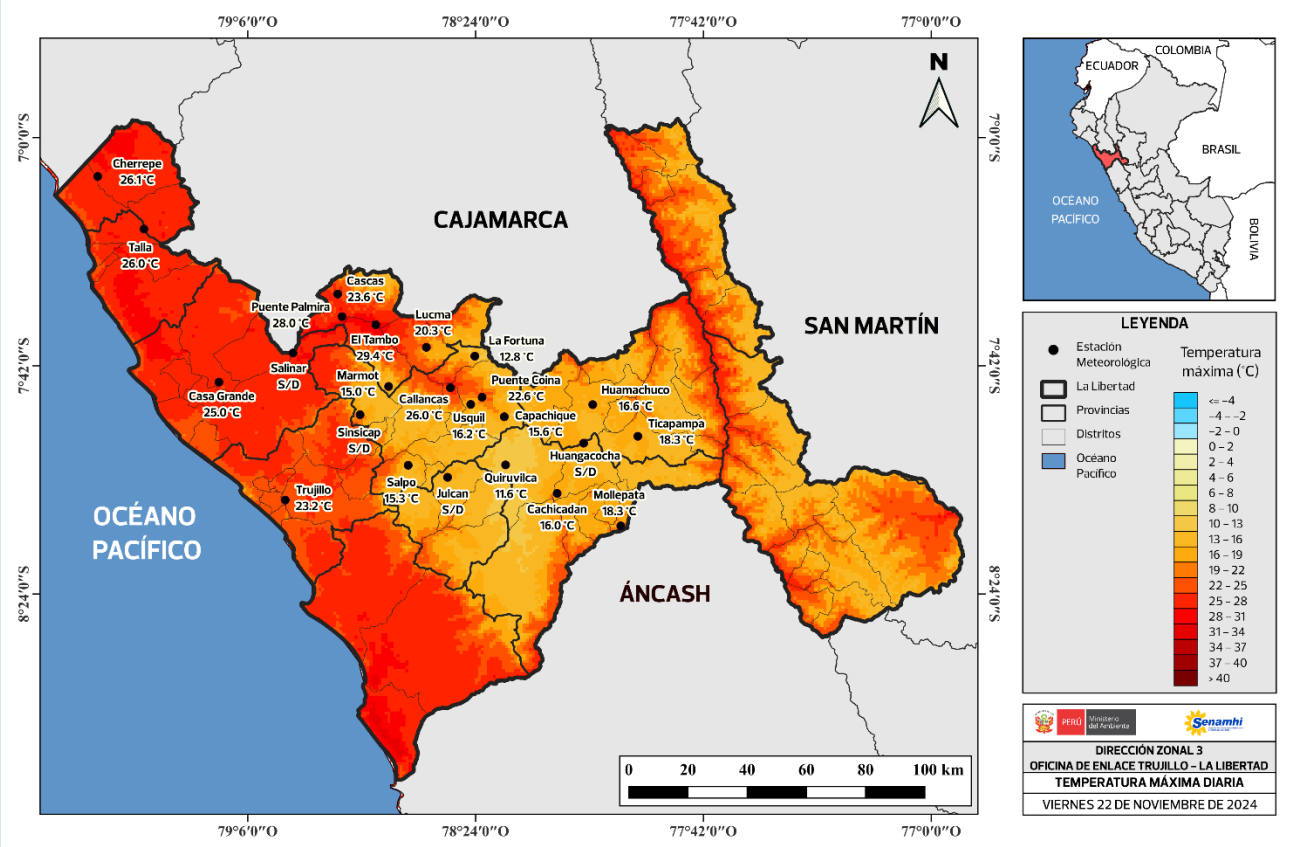

RESUMEN: En el monitoreo de hoy se observó que las estaciones meteorológicas en la costa de La Libertad presentaron temperaturas máximas dentro de sus valores normales para el mes de noviembre. Por otra parte, las estaciones en la sierra liberteña presentaron temperaturas máximas dentro de sus valores normales, a excepción de Cachicadán que tuvo un día extremadamente frío, con 5.7 °C por debajo de la normal.
Considere de manera referencial la temperatura máxima en las provincias de Virú, Bolívar y Pataz.

Frecuencia e intensidad

SECTOR	ESTACION	OCTUBRE 21	22	23	24	25	26	27	28	29	30	31	NOVIEMBRE 1	2	3	4	5	6	7	8	9	10	11	12	13	14	15	16	17	18	19	20	21
COSTA	CHÉRREPE																																
	TALLA (GUADALUPE)																																
	TRUJILLO																																
SIERRA OCCIDENTAL	CALLANCAS																																
	SALPO																																
SIERRA ORIENTAL	CACHICADAN																																
	HUAMACHUCO																																

CARACTERIZACIÓN
- Extremadamente cálido
- Muy cálido
- Cálido
- Normal
- Frío
- Muy frío
- Extremadamente frío
- Sin datos

*La temperatura máxima suele alcanzarse entre las 11 a.m. y 3 p.m.

PERÚ Ministerio del Ambiente
Senamhi
Ponle Punche y ganemos todos PERÚ
BICENTENARIO PERÚ 2024

MONITOREO DE TEMPERATURAS MÍNIMAS

Dirección Zonal 3
Oficina Enlace Trujillo La Libertad

Fecha de emisión:
22 de Noviembre de 2024

PROVINCIA	ESTACIÓN	ALTITUD (m s.n.m)	TEMPERATURA MÍNIMA (°C) (22/11/2024)*
Chepén	Chérrepe	51	15.8
Pacasmayo	Talla (Guadalupe)	117	17.2
Ascope	Casa Grande	145	14.7
	Salinar	346	S/D
Trujillo	Trujillo	44	14.6
Otuzco	La Fortuna	3290	6.8
	Capachique	2980	8.1
	Usquil	3123	7.7
	Puente Coina	1812	14.3
	Callancas	1501	16.0
	Salpo	3418	4.0
	Sinsicap	2315	S/D
Santiago de Chuco	Huangacocha	3763	S/D
	Cachicadan	2900	8.0
	Mollepata	2708	10.0
	Quiruvilca	4047	3.0
Gran Chimú	Lucma	2225	12.6
	Marmot	2925	8.9
	El Tambo	700	16.3
	Puente Palmira	647	15.5
	Cascas	1240	16.8
Sánchez Carrión	Huamachuco	3186	8.4
	Ticapampa	2819	8.9
Julcán	Julcán	3385	S/D

NOTA: S/D = Sin datos.

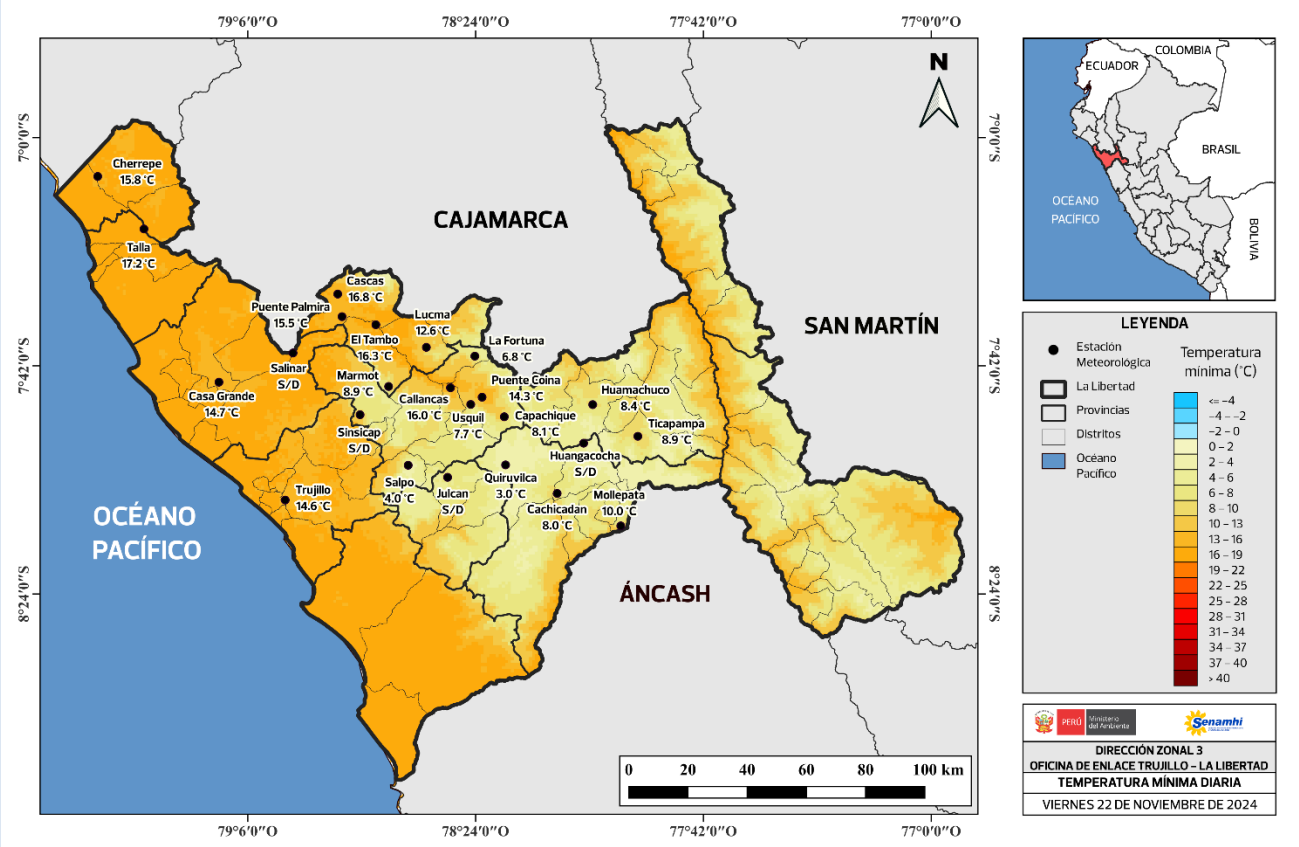

RESUMEN: En el monitoreo de hoy se observó que las estaciones meteorológicas en la costa de La Libertad presentaron temperaturas mínimas dentro de sus valores normales para el mes de noviembre. Por otra parte, las estaciones en la sierra liberteña también presentaron temperaturas mínimas dentro de lo normal, a excepción de Salpo que tuvo una noche fría, con 1.9 °C por debajo de la normal.
Considere de manera referencial la temperatura mínima en las provincias de Virú, Bolívar y Pataz.

Frecuencia e intensidad

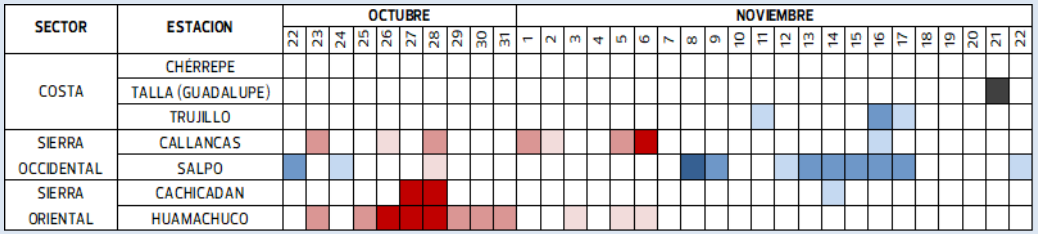

CARACTERIZACIÓN
- Extremadamente cálido
- Muy cálido
- Cálido
- Normal
- Frío
- Muy frío
- Extremadamente frío
- Sin datos

*La temperatura mínima suele alcanzarse entre la 1 a.m. y 7 a.m.

PERÚ Ministerio del Ambiente
Senamhi
Ponle Punche y ganamos todos PERÚ
BICENTENARIO PERÚ 2024