MONITOREO DE PRECIPITACIONES

Dirección Zonal 3
Oficina Enlace Trujillo La Libertad

Fecha de emisión:
27 de Noviembre de 2024

PROVINCIA	ESTACIÓN	ALTITUD (m s.n.m)	PRECIPITACIÓN (mm/día) (26/11/2024)*
Chepén	Chérrepe	51	0.0
Pacasmayo	Talla (Guadalupe)	117	0.0
Ascope	Casa Grande	145	0.0
	Salinar	346	0.3
Trujillo	Trujillo	44	0.0
Otuzco	La Fortuna	3290	3.3
	Capachique	2980	S/D
	Usquil	3123	0.4
	Puente Coina	1812	0.5
	Callancas	1501	0.0
	Salpo	3418	0.0
	Sinsicap	2315	0.0
Santiago de Chuco	Huangacocha	3763	13.6
	Cachicadan	2900	1.4
	Mollepata	2708	S/D
	Quiruvilca	4047	3.3
Gran Chimú	Lucma	2225	0.0
	Marmot	2925	S/D
	El Tambo	700	0.0
	Puente Palmira	647	0.0
	Cascas	1240	0.0
Sánchez Carrión	Huamachuco	3186	7.9
	Ticapampa	2819	3.3
Julcán	Julcán	3385	0.0

NOTA: S/D = Sin datos.

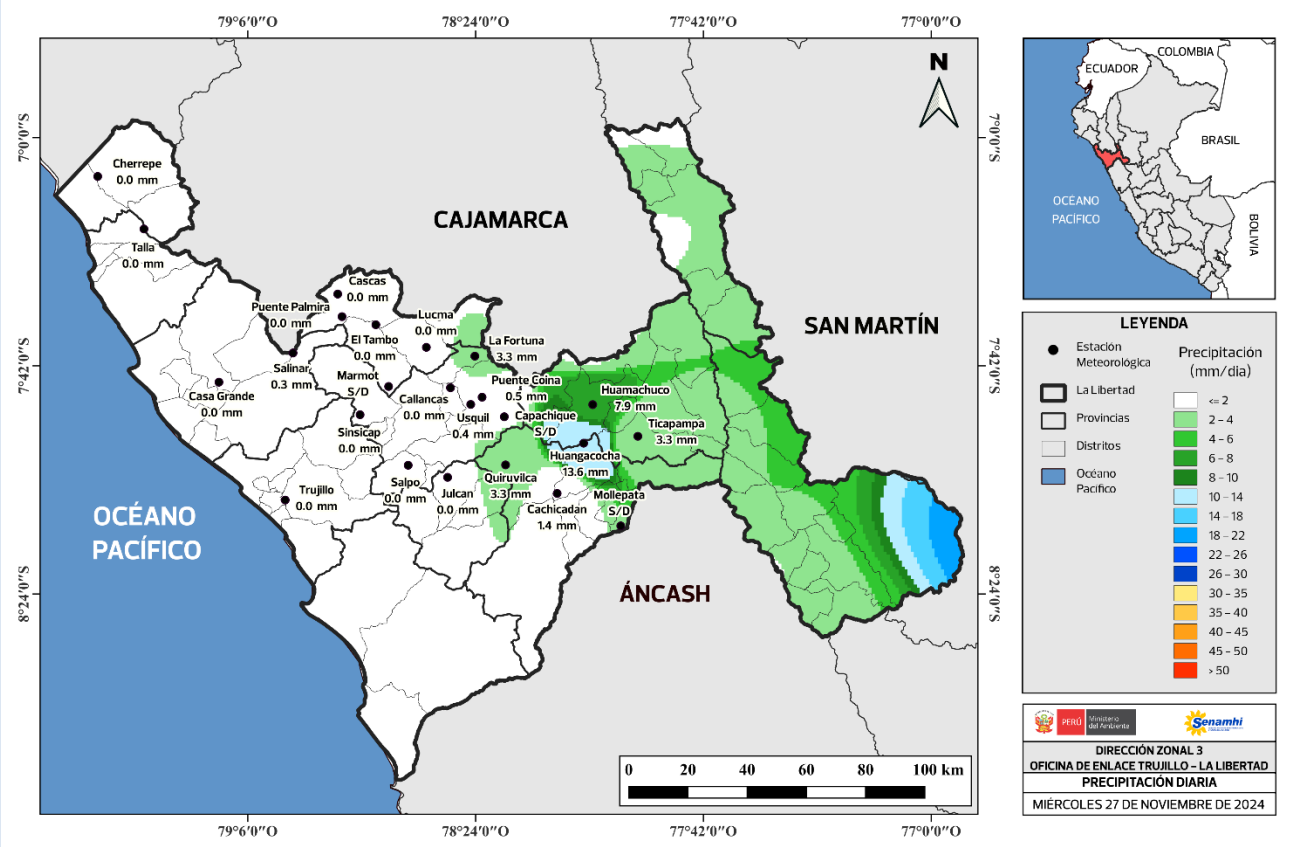

RESUMEN: En el monitoreo de hoy se observó que las estaciones meteorológicas en la costa de La Libertad no registraron lluvia o llovizna. Por otro lado, algunas estaciones en la sierra liberteña presentaron precipitaciones. La estación Huangacocha registró el mayor acumulado con 13.6 mm, sin alcanzar caracterización. En cuanto a provincias, las estaciones en Otuzco registraron hasta 3.3 mm, en Santiago de Chuco hasta 13.6 mm y Sánchez Carrión hasta 7.9 mm. Además, de acuerdo con las imágenes satelitales no se descarta la ocurrencia de precipitaciones en las provincias de Bolívar y Pataz en horas de la tarde y noche.
Considere de manera referencial la precipitación en las provincias de Virú, Bolívar y Pataz.

Frecuencia e intensidad

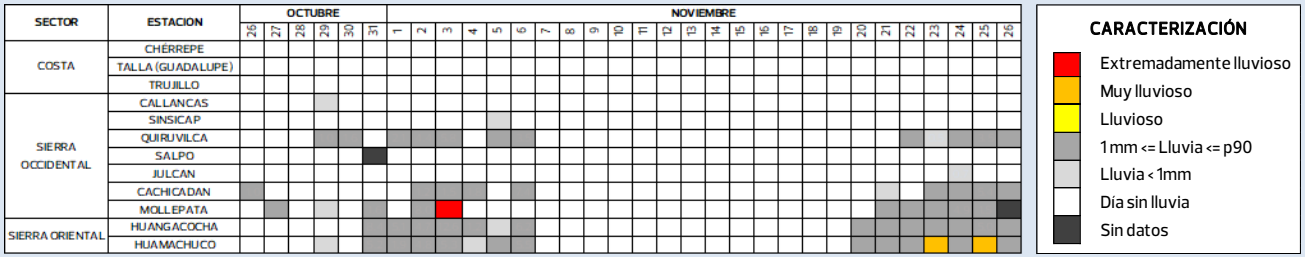

*La precipitación acumulada se registra entre las 7 a.m. de ayer y 7 a.m. de hoy

PERÚ Ministerio del Ambiente
Senamhi
Ponle Punche y ganemos todos Perú
BICENTENARIO PERÚ 2024

MONITOREO DE TEMPERATURAS MÁXIMAS

Dirección Zonal 3
Oficina Enlace Trujillo La Libertad

Fecha de emisión:
27 de Noviembre de 2024

PROVINCIA	ESTACIÓN	ALTITUD (m s.n.m)	TEMPERATURA MÁXIMA (°C) (26/11/2024)*
Chepén	Chérrepe	51	26.8
Pacasmayo	Talla (Guadalupe)	117	28.2
Ascope	Casa Grande	145	26.4
	Salinar	346	S/D
Trujillo	Trujillo	44	24.7
Otuzco	La Fortuna	3290	19.2
	Capachique	2980	19.5
	Usquil	3123	19.2
	Puente Coina	1812	25.5
	Callancas	1501	28.6
	Salpo	3418	18.0
	Sinsicap	2315	S/D
Santiago de Chuco	Huangacocha	3763	S/D
	Cachicadan	2900	20.8
	Mollepata	2708	S/D
	Quiruvilca	4047	15.8
Gran Chimú	Lucma	2225	22.7
	Marmot	2925	19.5
	El Tambo	700	32.8
	Puente Palmira	647	31.4
	Cascas	1240	28.0
Sánchez Carrión	Huamachuco	3186	21.0
	Ticapampa	2819	21.0
Julcán	Julcán	3385	S/D

NOTA: S/D = Sin datos.

RESUMEN: En el monitoreo de hoy se observó que las estaciones meteorológicas en la costa de La Libertad presentaron temperaturas máximas dentro de lo normal para el mes de noviembre, a excepción de Trujillo que tuvo un día cálido, con 1.7 °C superior a la normal. Por otra parte, las estaciones en la sierra liberteña presentaron temperaturas máximas dentro de lo normal. Considere de manera referencial la temperatura máxima en las provincias de Virú, Bolívar y Pataz.

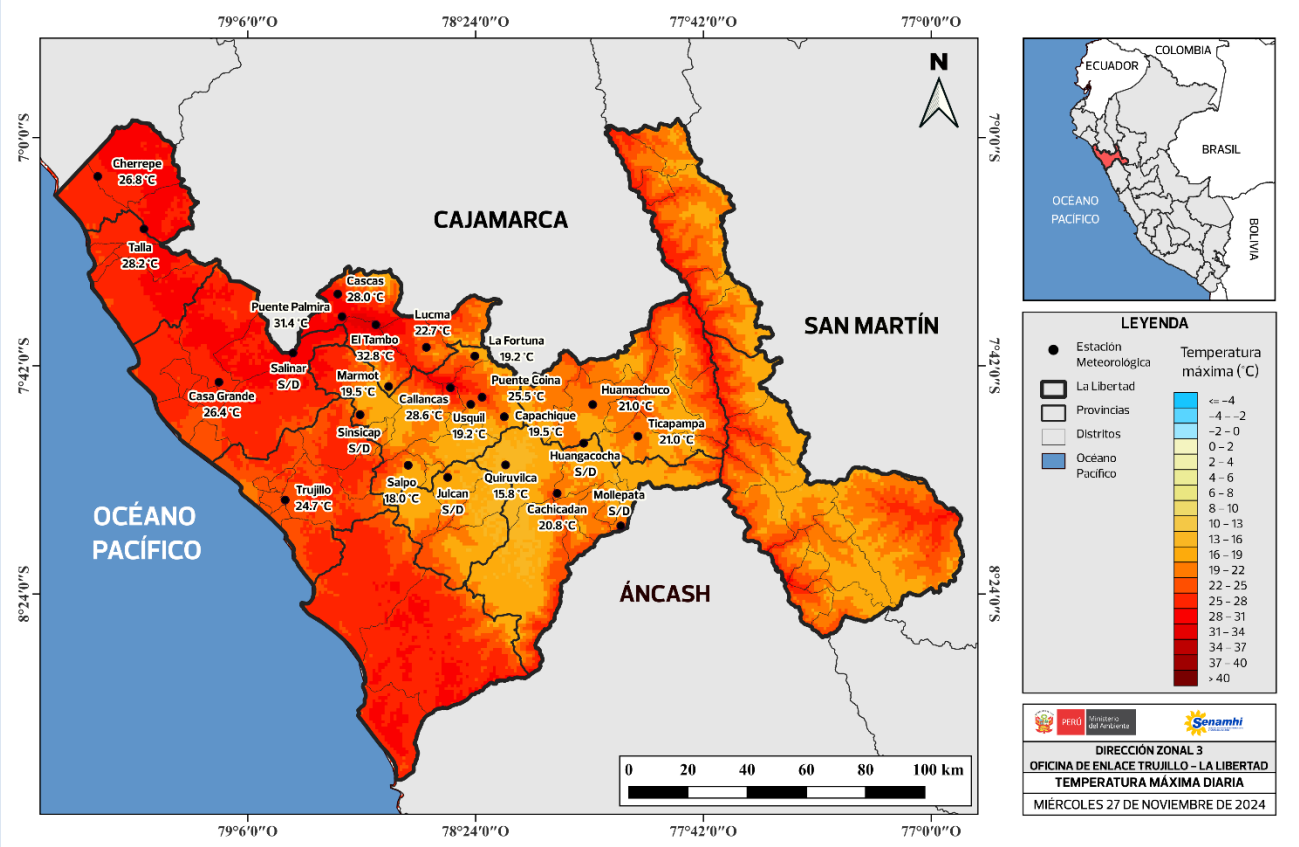

Frecuencia e intensidad

SECTOR	ESTACION	OCTUBRE 26	27	28	29	30	31	NOVIEMBRE 1	2	3	4	5	6	7	8	9	10	11	12	13	14	15	16	17	18	19	20	21	22	23	24	25	26
COSTA	CHÉRREPE																																
	TALLA (GUADALUPE)																																
	TRUJILLO																																
SIERRA OCCIDENTAL	CALLANCAS																																
	SALPO																																
SIERRA ORIENTAL	CACHICADAN																																
	HUAMACHUCO																																

CARACTERIZACIÓN
- Extremadamente cálido
- Muy cálido
- Cálido
- Normal
- Frío
- Muy frío
- Extremadamente frío
- Sin datos

*La temperatura máxima suele alcanzarse entre las 11 a.m. y 3 p.m.

PERÚ Ministerio del Ambiente
Senamhi
Ponle Punche y ganemos salud PERÚ
BICENTENARIO PERÚ 2024

MONITOREO DE TEMPERATURAS MÍNIMAS

Dirección Zonal 3
Oficina Enlace Trujillo La Libertad

Fecha de emisión:
27 de Noviembre de 2024

PROVINCIA	ESTACIÓN	ALTITUD (m s.n.m)	TEMPERATURA MÍNIMA (°C) (27/11/2024)*
Chepén	Chérrepe	51	17.0
Pacasmayo	Talla (Guadalupe)	117	19.2
Ascope	Casa Grande	145	17.7
	Salinar	346	S/D
Trujillo	Trujillo	44	17.0
Otuzco	La Fortuna	3290	8.4
	Capachique	2980	9.4
	Usquil	3123	8.9
	Puente Coina	1812	13.5
	Callancas	1501	16.0
	Salpo	3418	7.0
	Sinsicap	2315	S/D
Santiago de Chuco	Huangacocha	3763	S/D
	Cachicadan	2900	8.0
	Mollepata	2708	S/D
	Quiruvilca	4047	5.0
Gran Chimú	Lucma	2225	12.5
	Marmot	2925	10.0
	El Tambo	700	18.7
	Puente Palmira	647	18.0
	Cascas	1240	16.7
Sánchez Carrión	Huamachuco	3186	10.2
	Ticapampa	2819	10.6
Julcán	Julcán	3385	S/D

NOTA: S/D = Sin datos.

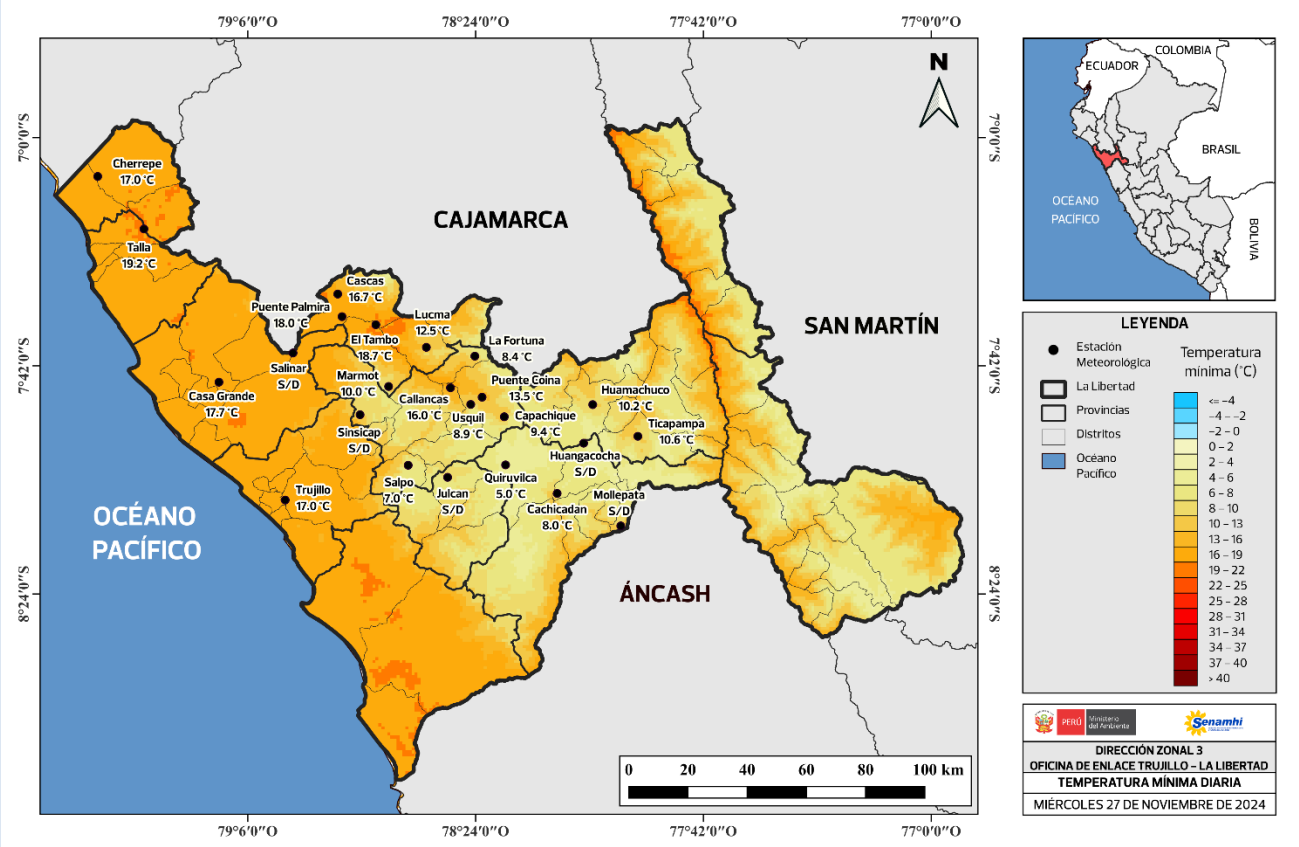

RESUMEN: En el monitoreo de hoy se observó que las estaciones meteorológicas en la costa de La Libertad presentaron temperaturas mínimas dentro de la normal para el mes de noviembre, a excepción de Talla que tuvo una noche muy cálida, con 3.1 °C por encima de lo normal. Por otra parte, las estaciones en la sierra liberteña presentaron temperaturas mínimas dentro de lo normal, a excepción de Huamachuco que tuvo una noche muy cálida con, 3.7 °C superior a lo normal.
Considere de manera referencial la temperatura mínima en las provincias de Virú, Bolívar y Pataz.

Frecuencia e intensidad

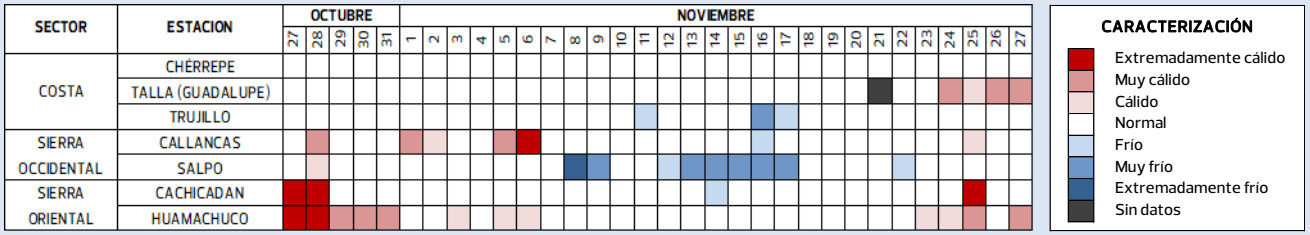

*La temperatura mínima suele alcanzarse entre la 1 a.m. y 7 a.m.

PERÚ Ministerio del Ambiente
Senamhi
Ponle Punche y ganamos todos PERÚ
BICENTENARIO PERÚ 2024