CUADRO DE DATOS TECNICOS - DATUM: WGS-84 "Parcelación Hipolito Unanue II Etapa - Parcela 02-B"					
VERTICE	LADO	DISTANCIA	ANG. INTERNO	ESTE (X)	NORTE (Y)
1	1–2	575.71	89°22'20"	540345.3263	9066815.7050
2	2–3	72.17	96°40'40"	540508.5970	9066263.6272
3	3–4	64.06	125°8'3"	540442.2378	9066235.2502
4	4–5	94.55	216°39'6"	540387.7437	9066268.9237
5	5–6	407.00	114°18'13"	540293.5446	9066260.7844
6	6–7	204.90	105°23'6"	540094.7257	9066615.9183
7	7–8	24.69	266°26'3"	540240.5522	9066759.8580
8	8–1	126.59	66°2'30"	540224.3328	9066778.4762
TOTAL		1569.67	1079°59'59"		

Suma de ángulos (real) = 1080°00'00"
Error acumulado = –00°00'01"





PLANO DE LOCALIZACIÓN
Esc. Grafica

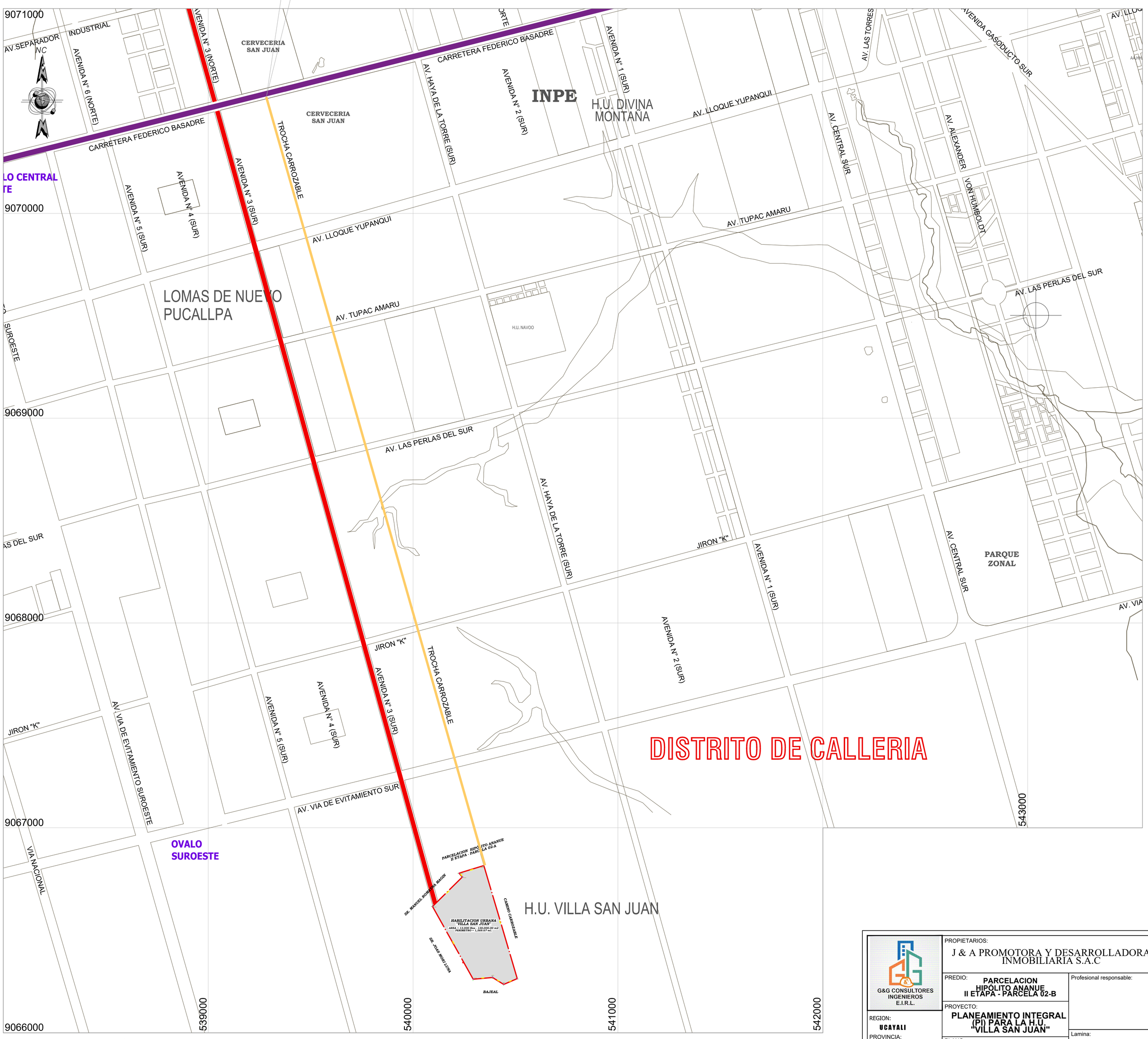

PLANO DE UBICACIÓN
Esc. 1/10,000

G&G CONSULTORES INGENIEROS E.I.R.L.

PROPIETARIOS: J & A PROMOTORA Y DESARROLLADORA INMOBILIARIA S.A.C

PREDIO: PARCELACION HIPÓLITO ANANUE II ETAPA - PARCELA 02-B

Profesional responsable:

PROYECTO: PLANEAMIENTO INTEGRAL (PI) PARA LA H.U. "VILLA SAN JUAN"

PLANO: UBICACION Y LOCALIZACION

Lamina: UL-01

REGION: UCAYALI
PROVINCIA: CORONEL PORTILLO
DISTRITO: CALLERIA
CIUDAD: PUCALLPA

Dibujante CAD:	Fecha:	Escala:	Codigo:
ggamarrah_25@h.	AGOSTO - 2024	INDICADA	1 de 1

DATUM: WGS-84 SISTEMA DE PROYECCION: UTM HEMISFERIO: SUR - ZONA : 18