



SALA DE CRISIS

MÓDULO DE ANÁLISIS

Del 20 de setiembre al 26 de setiembre del 2024

CONTENIDO

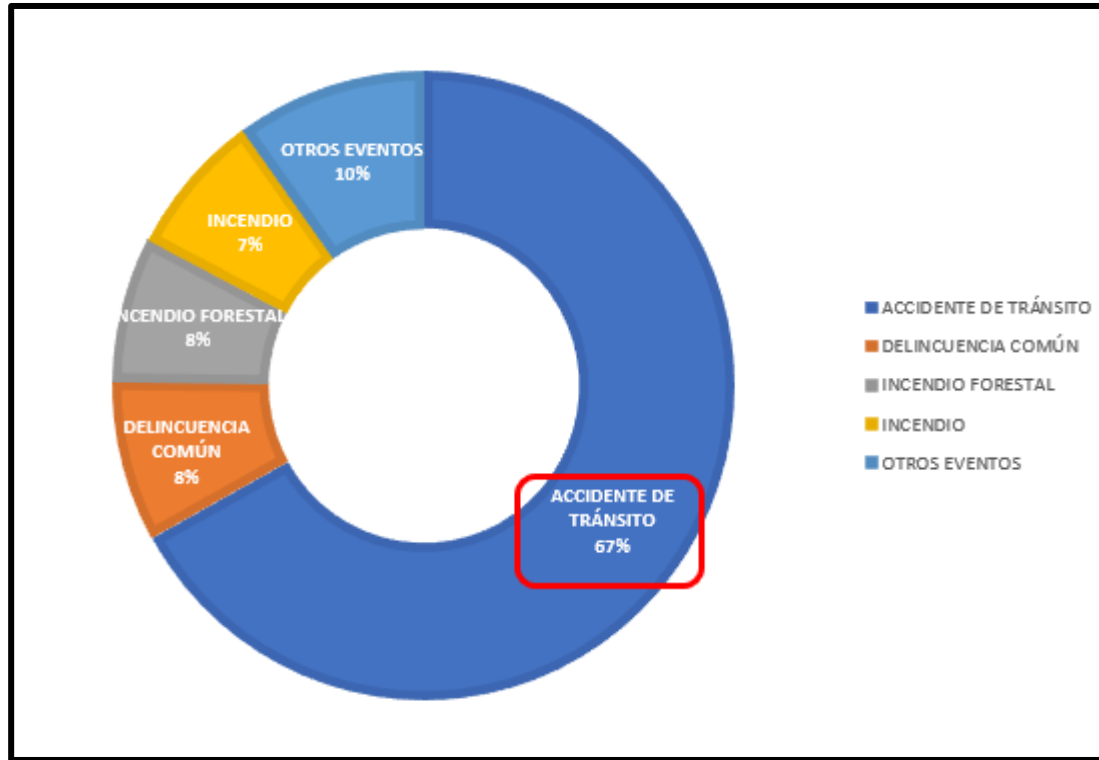
- ANÁLISIS DE DAÑOS A LA SALUD
- MONITOREO DE INSTITUCIONES TÉCNICO CIENTÍFICAS
- TEMPORADA DE BAJAS TEMPERATURAS 2024
- DOCUMENTOS NORMATIVOS
- INDICADOR COES SALUD



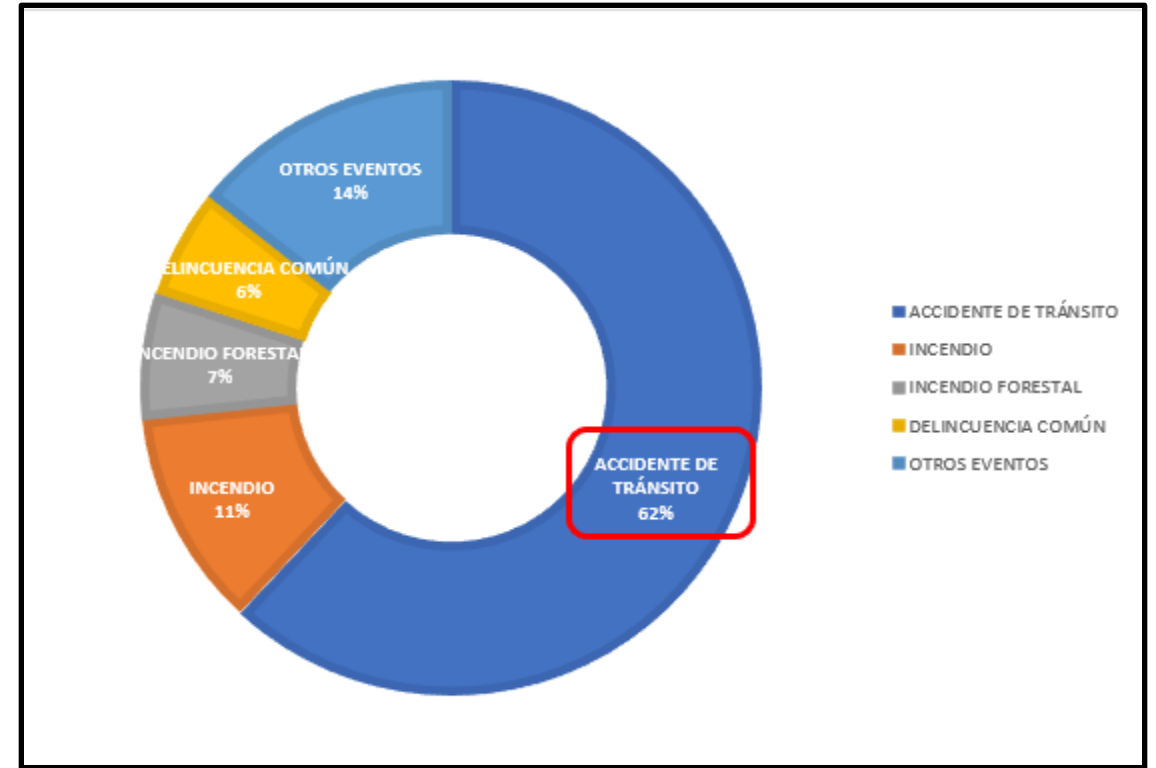
ANÁLISIS DE EVENTOS CON REPERCUSIÓN A LA SALUD

EVENTOS DE EMERGENCIAS Y DESASTRES A NIVEL NACIONAL

GRÁFICA N°01 EVENTOS REGISTRADOS A NIVEL NACIONAL DEL 13 DE SETIEMBRE AL 19 DE SETIEMBRE 2024



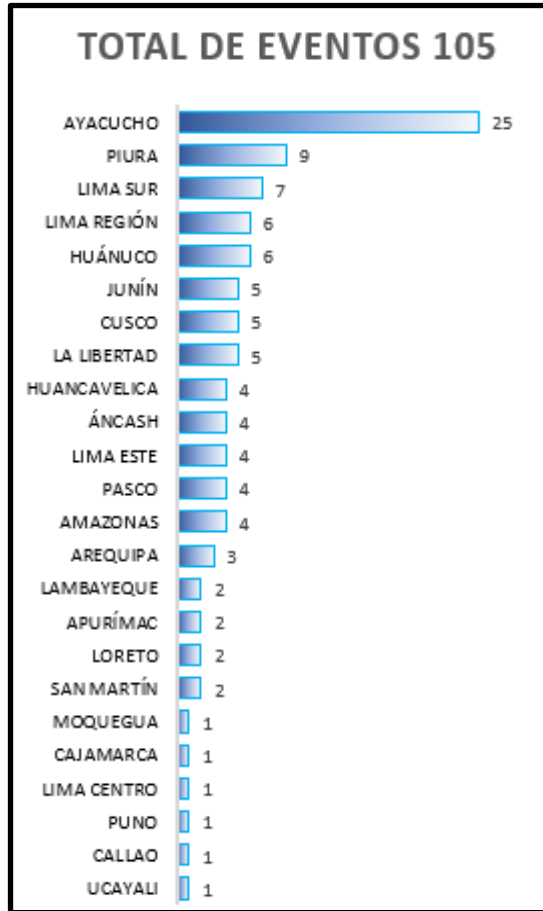
GRÁFICA N°02 EVENTOS REGISTRADOS A NIVEL NACIONAL DEL 20 DE SETIEMBRE AL 26 DE SETIEMBRE 2024



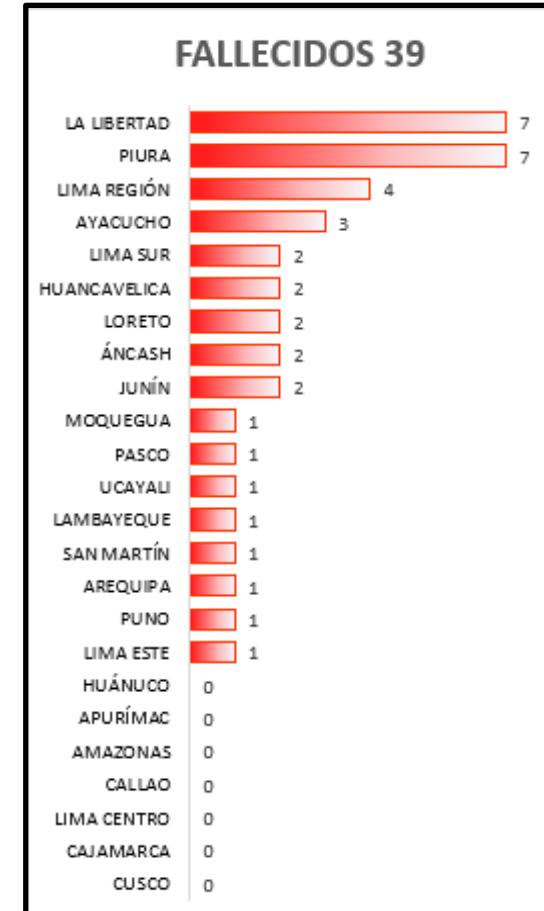
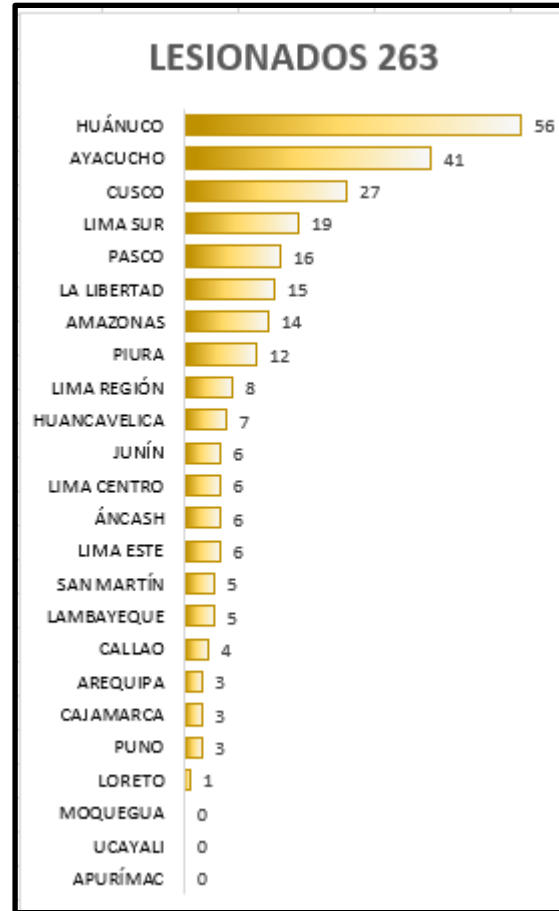
FUENTE: SIREED

DAÑOS A LA SALUD DE LAS PERSONAS

GRÁFICA N°3- CANTIDAD DE EVENTOS EN SIREED



GRÁFICA N°4 y N°5 - CANTIDAD DE DAÑOS A LA SALUD DE LAS PERSONAS POR REGIÓN



FUENTE: SIREED

DAÑOS A LA SALUD DE LAS PERSONAS

GRÁFICO N°6- DISTRIBUCIÓN DEL IMPACTO A LA SALUD DE LAS PERSONAS POR EVENTOS DE EMERGENCIAS Y DESASTRES

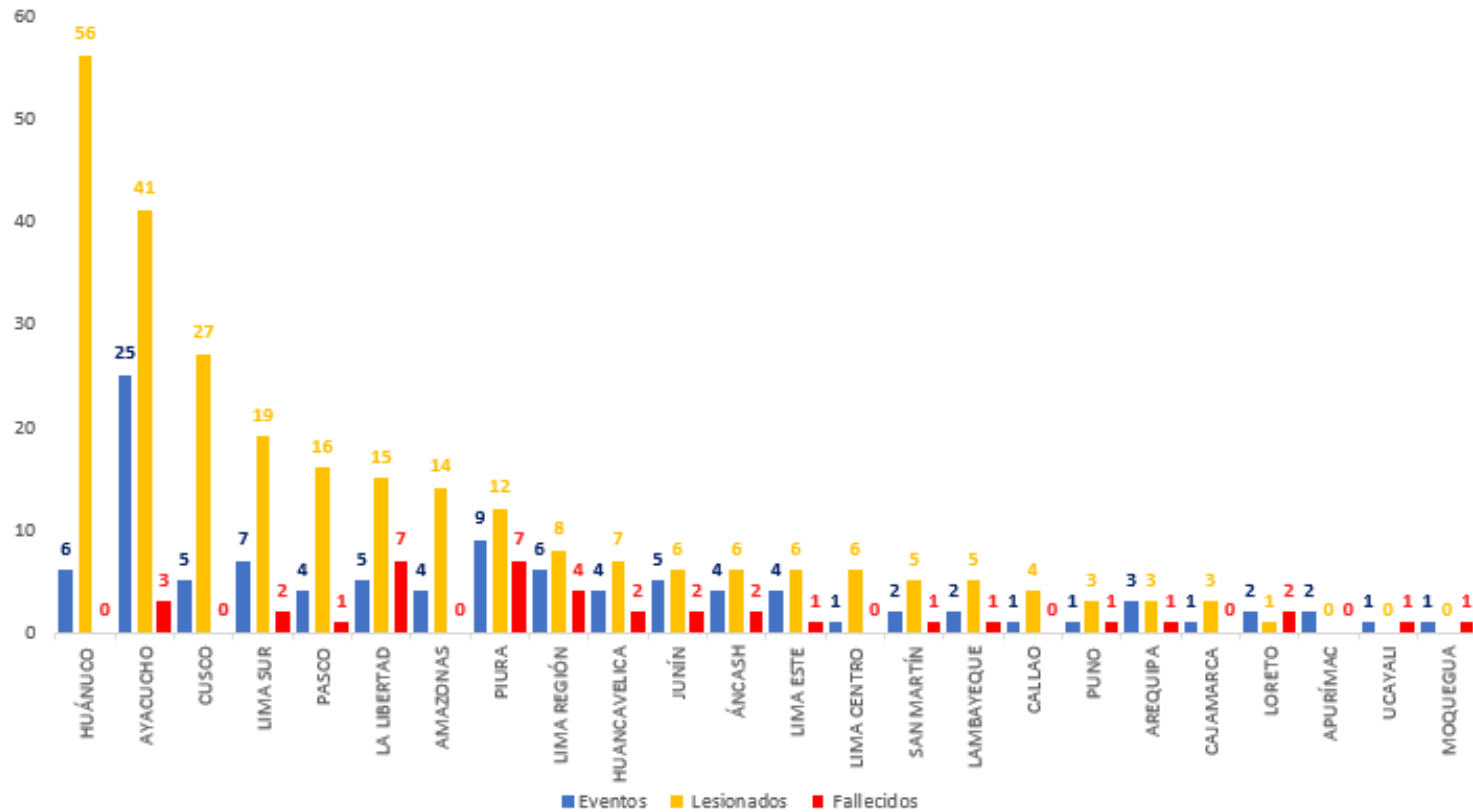
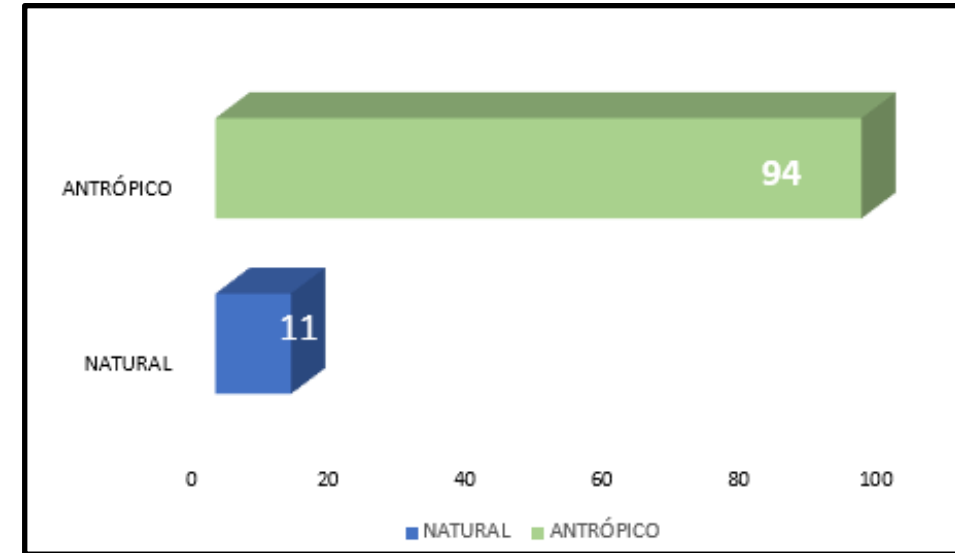


GRÁFICO N°7 – TIPO DE EVENTOS



FUENTE: SIREED

EVENTOS EMERGENCIAS Y DESASTRES

PERÚ Ministerio de Salud Viceministerio de Salud Pública Dirección General de Gestión del Riesgo de Desastres y Defensa Nacional en Salud

AÑO DEL BICENTENARIO, DE LA CONSOLIDACIÓN DE NUESTRA INDEPENDENCIA, Y DE LA CONMEMORACIÓN DE LAS HEROICAS BATALLAS DE JUNÍN Y AYACUCHO

REPORTE DE EVENTO N° 8175 - 2024 - COES SALUD - DIGERD

FECHA DE ACTUALIZACIÓN: 26/09/2024 15:07 HORAS
 COMPLEMENTARIO: EVENTO PROGRAMADO CON VÍCTIMAS - HUÁNUCO
 FECHA DE EVENTO: 25 DE SEPTIEMBRE DEL 2024, A LAS 17:30 HORAS
 NIVEL 1

I. DESCRIPCIÓN

HOY EN LA TARDE, EN PLENA TARDE TAURINA, SE HABRÍA DESPLOMADO UN PALCO REPLETO DE ESPECTADORES, LA MISMA QUE HABRÍA OCASIONADO GRAVES LESIONES ENTRE LOS CONCURRENTES.

II. UBICACIÓN

DEPARTAMENTO	PROVINCIA	DISTRITO
HUÁNUCO	HUACAYBAMBA	HUACAYBAMBA
LUGAR: QUICHIRAGRA		

III. DAÑOS A LA SALUD

LESIONADOS	:37
- HOSPITALIZADO	:9
- ALTA	:27
FALLECIDOS	:0
DESAPARECIDOS	:0
IPRESS AFECTADAS OPERATIVAS	:0
IPRESS AFECTADAS INOPERATIVAS	:0
SEDES ADMINISTRATIVAS AFECTADAS OPERATIVAS	:0
SEDES ADMINISTRATIVAS AFECTADAS INOPERATIVAS	:0
OFERTA MÓVIL AFECTADAS OPERATIVAS	:0
OFERTA MÓVIL AFECTADAS INOPERATIVAS	:0

PERÚ Ministerio de Salud Viceministerio de Salud Pública Dirección General de Gestión del Riesgo de Desastres y Defensa Nacional en Salud

AÑO DEL BICENTENARIO, DE LA CONSOLIDACIÓN DE NUESTRA INDEPENDENCIA, Y DE LA CONMEMORACIÓN DE LAS HEROICAS BATALLAS DE JUNÍN Y AYACUCHO

REPORTE DE EVENTO N° 8088 - 2024 - COES SALUD - DIGERD

FECHA DE ACTUALIZACIÓN: 26/09/2024 12:36 HORAS
 COMPLEMENTARIO: ACCIDENTE DE TRÁNSITO - PASCO
 FECHA DE EVENTO: 23 DE SEPTIEMBRE DEL 2024, A LAS 07:30 HORAS
 NIVEL 1

I. DESCRIPCIÓN

SE REPORTA UN ACCIDENTE DE TRÁNSITO CHOQUE FRONTAL ENTRE UNA MINIVAN Y UN AUTO, DEJANDO COMO CONSECUENCIA 14 PERSONAS HERIDAS ENTRE ELLOS 02 MENORES DE EDAD, AL LUGAR DEL EVENTO ACUDIERON PERSONAL DE SALUD DE SHELBY, CENTRO DE SALUD COLQUIJRCA PARA LA ATENCIÓN INMEDIATA DE LOS HERIDOS.

II. UBICACIÓN




DEPARTAMENTO	PROVINCIA	DISTRITO
PASCO	PASCO	TINYAHUARCO
LUGAR: CARRETERA CENTRAL - CENTRO POBLADO DE SHELBY		

III. DAÑOS A LA SALUD

LESIONADOS	:14
- HOSPITALIZADO	:2
- ALTA	:12
FALLECIDOS	:0
DESAPARECIDOS	:0
IPRESS AFECTADAS OPERATIVAS	:0
IPRESS AFECTADAS INOPERATIVAS	:0
SEDES ADMINISTRATIVAS AFECTADAS OPERATIVAS	:0
SEDES ADMINISTRATIVAS AFECTADAS INOPERATIVAS	:0
OFERTA MÓVIL AFECTADAS OPERATIVAS	:0
OFERTA MÓVIL AFECTADAS INOPERATIVAS	:0

FUENTE: SIREED

EVENTOS EMERGENCIAS Y DESASTRES

AÑO DEL BICENTENARIO, DE LA CONSOLIDACIÓN DE NUESTRA INDEPENDENCIA, Y DE LA
 CONMEMORACIÓN DE LAS HEROICAS BATALLAS DE JUNÍN Y AYACUCHO

REPORTE DE EVENTO N° 8122 - 2024 - COES SALUD - DIGERD


FECHA DE ACTUALIZACIÓN: 24/09/2024 10:13 HORAS
 COMPLEMENTARIO: INCENDIO - AMAZONAS
 FECHA DE EVENTO: 19 DE SEPTIEMBRE DEL 2024, A LAS 10:07 HORAS
 NIVEL 2

I. DESCRIPCIÓN

INCENDIO FORESTAL DE GRAN MAGNITUD OCACIONANDO DAÑOS A LA SALUD DE PERSONAL VOLUNTARIO.

II. UBICACIÓN




DEPARTAMENTO	PROVINCIA	DISTRITO
AMAZONAS	LUYA	INGULPATA
LUGAR: HUAYLLABELÉN		



III. DAÑOS A LA SALUD

LESIONADOS	:10
- HOSPITALIZADO	:0
- ALTA	:0
FALLECIDOS	:0
DESAPARECIDOS	:0
IPRESS AFECTADAS OPERATIVAS	:0
IPRESS AFECTADAS INOPERATIVAS	:0
SEDES ADMINISTRATIVAS AFECTADAS OPERATIVAS	:0
SEDES ADMINISTRATIVAS AFECTADAS INOPERATIVAS	:0
OFERTA MÓVIL AFECTADAS OPERATIVAS	:0
OFERTA MÓVIL AFECTADAS INOPERATIVAS	:0

COE SALUD: 611 9933

AÑO DEL BICENTENARIO, DE LA CONSOLIDACIÓN DE NUESTRA INDEPENDENCIA, Y DE LA
 CONMEMORACIÓN DE LAS HEROICAS BATALLAS DE JUNÍN Y AYACUCHO

REPORTE DE EVENTO N° 8189 - 2024 - COES SALUD - DIGERD


FECHA DE ACTUALIZACIÓN: 26/09/2024 21:47 HORAS
 COMPLEMENTARIO: ACCIDENTE DE TRÁNSITO - LA LIBERTAD
 FECHA DE EVENTO: 26 DE SEPTIEMBRE DEL 2024, A LAS 18:00 HORAS
 NIVEL 1

I. DESCRIPCIÓN

EMED SALUD SÁNCHEZ CARRIÓN REPORTA ACCIDENTE DE TRÁNSITO DONDE CAMIONETA SUFRE DESPISTE OCACIONANDO DAÑOS A LA VIDA Y A LA SALUD.

II. UBICACIÓN

DEPARTAMENTO	PROVINCIA	DISTRITO
LA LIBERTAD	SÁNCHEZ CARRIÓN	SARTIMBAMBA
LUGAR: CASERIO DE MARCABAL GRANDE		



III. DAÑOS A LA SALUD

LESIONADOS	:10
- HOSPITALIZADO	:10
- ALTA	:0
FALLECIDOS	:1
DESAPARECIDOS	:0
IPRESS AFECTADAS OPERATIVAS	:0
IPRESS AFECTADAS INOPERATIVAS	:0
SEDES ADMINISTRATIVAS AFECTADAS OPERATIVAS	:0
SEDES ADMINISTRATIVAS AFECTADAS INOPERATIVAS	:0
OFERTA MÓVIL AFECTADAS OPERATIVAS	:0
OFERTA MÓVIL AFECTADAS INOPERATIVAS	:0

FUENTE: SIREED

MONITOREO DE INSTITUCIONES TÉCNICO CIENTÍFICAS

ESTUDIO NACIONAL DEL FENÓMENO “EL NIÑO”

COMISIÓN MULTISECTORIAL ENCARGADA
DEL ESTUDIO NACIONAL DEL FENÓMENO “EL NIÑO” – ENFEN
Decreto Supremo N° 007-2017-PRODUCE



“Año del Bicentenario, de la consolidación de nuestra Independencia, y de la conmemoración de las heroicas batallas de Junín y Ayacucho”

COMUNICADO OFICIAL ENFEN N°12-2024
13 de septiembre de 2024

Estado del sistema de alerta: **No activo**¹

RESUMEN EJECUTIVO



ENFEN mantiene el “Estado del sistema de alerta” de “No Activo”. Es más probable la condición de La Niña débil desde octubre de 2024 hasta marzo de 2025. Por otro lado, en la región Niño 1+2 predominaría la condición neutra hasta abril de 2025, no obstante, se presenten anomalías negativas dentro de esta condición.



Para el verano (diciembre 2024 - marzo 2025) en el Pacífico central, es más probable que La Niña tenga magnitud débil. Para la región Niño 1+2 se esperan condiciones normales.



El pronóstico estacional para los meses de setiembre a noviembre de 2024, indica valores de temperaturas mínimas de normal a inferiores a lo normal en la costa peruana. Las perspectivas de lluvias en la costa se mantienen dentro de lo normal.



En la Región Hidrográfica del Pacífico, el pronóstico hidrológico para los meses entre setiembre y noviembre de 2024, prevé que predominen caudales entre normales y debajo de lo normal en la zona norte, mientras que en la zona centro y sur predominarían caudales normales y debajo de lo normal, respectivamente.



En cuanto a los recursos pesqueros, en las siguientes semanas, se espera que la anchoveta del stock norte-centro continúe intensificando su actividad desovante. Se espera que la disponibilidad del recurso merluza para la flota artesanal e industrial se mantenga en niveles similares a los observados durante agosto y los primeros días de setiembre, desde el extremo norte del país hasta frente a Secura. El calamar gigante o pota mantendría su disponibilidad a la pesquería frente a la costa central.



Se recomienda a los tomadores de decisiones y población en general tener en cuenta los escenarios de riesgo basados tanto en los pronósticos estacionales en relación a la primavera 2024, como en los escenarios del verano 2025. Esto con la finalidad que se adopten las acciones que correspondan para la preparación y reducción del riesgo de desastres.

“Año del Bicentenario, de la consolidación de nuestra Independencia, y de la conmemoración de las heroicas batallas de Junín y Ayacucho”

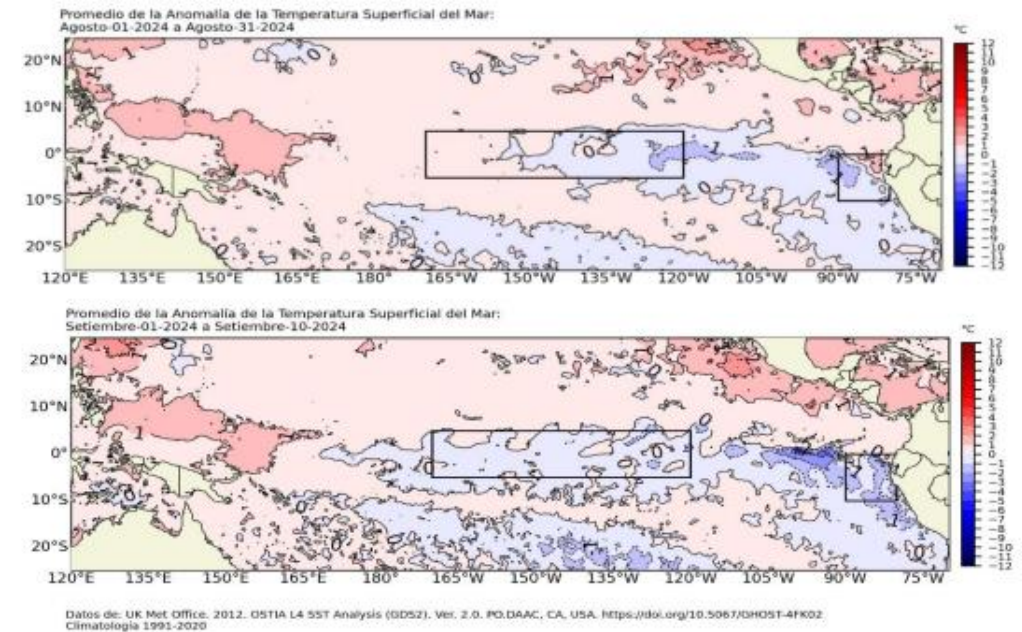


Figura 1. Arriba: promedio de las anomalías de la temperatura superficial del mar (TSM) en el Pacífico tropical para agosto 2024; Abajo: promedio de las anomalías de la TSM para el 1-10 de setiembre de 2024. Las regiones Niño 3.4, en el centro del Pacífico, y Niño 1+2, frente a la costa peruana, están delimitadas con recuadros de color negro. Fuente: OSTIA.

FUENTE: ENFEN

SERVICIO NACIONAL DE METEOROLOGÍA E HIDROLOGÍA - SENAMHI

DIRECCIÓN GENERAL DE GESTIÓN DEL RIESGO DE DESASTRES Y DEFENSA NACIONAL EN SALUD

AVISO N° 909 – 2024 – COES SALUD – DIGERD – MINSALUD

LLUVIA EN LA SELVA - DÉCIMO SEXTO FRIAJE

NIVEL NARANJA

AVISO METEOROLÓGICO N° 276 – 2024 - SENAMHI

Fecha de emisión	Miércoles, 25 de septiembre de 2024
Fecha de inicio	Viernes, 27 de septiembre de 2024 a las 00:00 horas
Fecha de final	Sábado, 28 de septiembre de 2024 a las 23:59 horas
Duración	47 horas

El Senamhi informa que, entre la madrugada del viernes 27 y el sábado 28 de septiembre, se presentarán lluvias de moderada a fuerte intensidad en la selva. Estas precipitaciones estarán acompañadas de descargas eléctricas y ráfagas de viento con velocidades próximas a los 50 km/h, debido al ingreso del décimo sexto friaje del año.

Viernes 27	Sábado 28
El viernes 27 de septiembre se prevén acumulados de lluvia próximos a los 55 mm/día en la selva sur, alrededor de los 30 mm/día en la selva centro y valores cercanos a los 40 mm/día en la selva norte.	El sábado 28 de septiembre se prevén acumulados de lluvia próximos a los 40 mm/día en la selva sur, alrededor de los 35 mm/día en la selva centro y valores cercanos a los 45 mm/día en la selva norte.

ZONAS ALERTADAS

NIVEL NARANJA

AMAZONAS, AYACUCHO, CUSCO, HUANCANELICA, HUANUCO, JUNIN, LORETO, MADRE DE DIOS, PASCO, PUNO, SAN MARTIN, UCAYALI	-----
--	-------

NIVEL AMARILLO

AMAZONAS, AYACUCHO, CUSCO, HUANCANELICA, HUANUCO, JUNIN, LORETO, MADRE DE DIOS, PASCO, PUNO, SAN MARTIN, UCAYALI	AMAZONAS, AYACUCHO, CAJAMARCA, CUSCO, HUANCANELICA, HUANUCO, JUNIN, LORETO, MADRE DE DIOS, PASCO, PUNO, SAN MARTIN, UCAYALI
--	---

DIRECCIÓN GENERAL DE GESTIÓN DEL RIESGO DE DESASTRES Y DEFENSA NACIONAL EN SALUD

AVISO N° 913– 2024 – COES SALUD – DIGERD – MINSALUD

INCREMENTO DE TEMPERATURA DIURNA EN LA SIERRA (EXTENSIÓN DEL AVISO 270)

NIVEL NARANJA

AVISO METEOROLÓGICO N° 274 – 2024 - SENAMHI

Fecha de emisión	Martes, 24 de septiembre de 2024
Fecha de inicio	Jueves, 26 de septiembre de 2024 a las 00:00 horas
Fecha de final	Viernes, 27 de septiembre de 2024 a las 23:59 horas
Duración	47 horas

El Senamhi informa que, del jueves 26 al viernes 27 de septiembre, continuará el incremento de la temperatura diurna, de moderada a fuerte intensidad, en la sierra. Además, se espera el incremento de la radiación ultravioleta (UV), especialmente hacia el mediodía, la ocurrencia de chubascos de forma aislada y ráfagas de viento con velocidades cercanas a los 45 km/h.

Jueves 26	Viernes 27
El jueves 26 de septiembre se prevén temperaturas máximas entre 22 °C y 31 °C en la sierra norte, entre 16 °C y 29 °C en la sierra centro, y valores entre los 18 °C y 28 °C en la sierra sur.	El viernes 27 de septiembre se prevén temperaturas máximas entre 20 °C y 28 °C en la sierra norte, entre 14 °C y 29 °C en la sierra centro, y valores entre los 18 °C y 29 °C en la sierra sur.

ZONAS ALERTADAS

NIVEL NARANJA



AMAZONAS, ANCASH, APURIMAC, AREQUIPA, AYACUCHO, CAJAMARCA, CUSCO, HUANCANELICA, HUANUCO, ICA, LA LIBERTAD, LAMBAYEQUE, LIMA, MOQUEGUA, PASCO, PIURA, PUNO, SAN MARTIN, TACNA	AMAZONAS, ANCASH, APURIMAC, AREQUIPA, AYACUCHO, CAJAMARCA, CUSCO, HUANCANELICA, HUANUCO, JUNIN, LA LIBERTAD, LIMA, MOQUEGUA, PASCO, PUNO, SAN MARTIN, TACNA
--	---

NIVEL AMARILLO

AMAZONAS, ANCASH, APURIMAC, AREQUIPA, AYACUCHO, CAJAMARCA, CUSCO, HUANCANELICA, HUANUCO, ICA, JUNIN, LA LIBERTAD, LAMBAYEQUE, LIMA, MOQUEGUA, PASCO, PIURA, PUNO, SAN MARTIN, TACNA	AMAZONAS, ANCASH, APURIMAC, AREQUIPA, AYACUCHO, CAJAMARCA, CUSCO, HUANCANELICA, HUANUCO, JUNIN, LA LIBERTAD, LIMA, MOQUEGUA, PASCO, PUNO, SAN MARTIN, TACNA
---	---

FUENTE: SENAMHI

SERVICIO NACIONAL DE METEOROLOGÍA E HIDROLOGÍA - SENAMHI

 DIRECCIÓN GENERAL DE GESTIÓN DEL RIESGO DE DESASTRES Y DEFENSA NACIONAL EN SALUD 


AVISO N° 911 – 2024 – COES SALUD – DIGERD – MINSA

AVISO DE CORTO PLAZO ANTE LLUVIAS INTENSAS

NIVEL AMARILLO

AVISO N° 269- 2024 - SENAMHI

Fecha de inicio	Jueves 26 de septiembre del 2024 - 13:00 horas
Duración	Corto plazo – 24 horas



Estos avisos indican la posibilidad de ocurrencia de lluvias intensas para las siguientes 24 horas.




Peligro:
Pronóstico de precipitaciones acumuladas en 24 horas de intensidad moderada.

Recomendación:
Tomar precauciones y estar atentos a la información oficial.

ZONAS ALERTADAS

NIVEL AMARILLO

AMAZONAS, ÁNCASH, APURÍMAC, AYACUCHO, CAJAMARCA, CUSCO, HUANCAMELICA, HUÁNUCO, JUNÍN, LA LIBERTAD, LIMA, LORETO, MADRE DE DIOS, PASCO, PUNO, SAN MARTÍN, UCAYALI

FUENTE: SENAMHI

EVENTOS SÍSMICOS A NIVEL NACIONAL

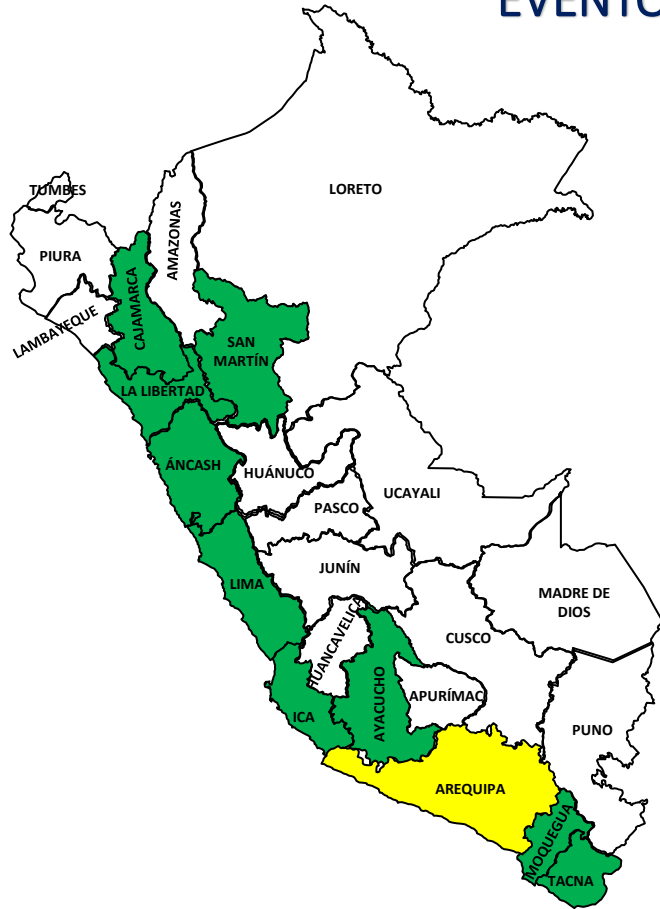
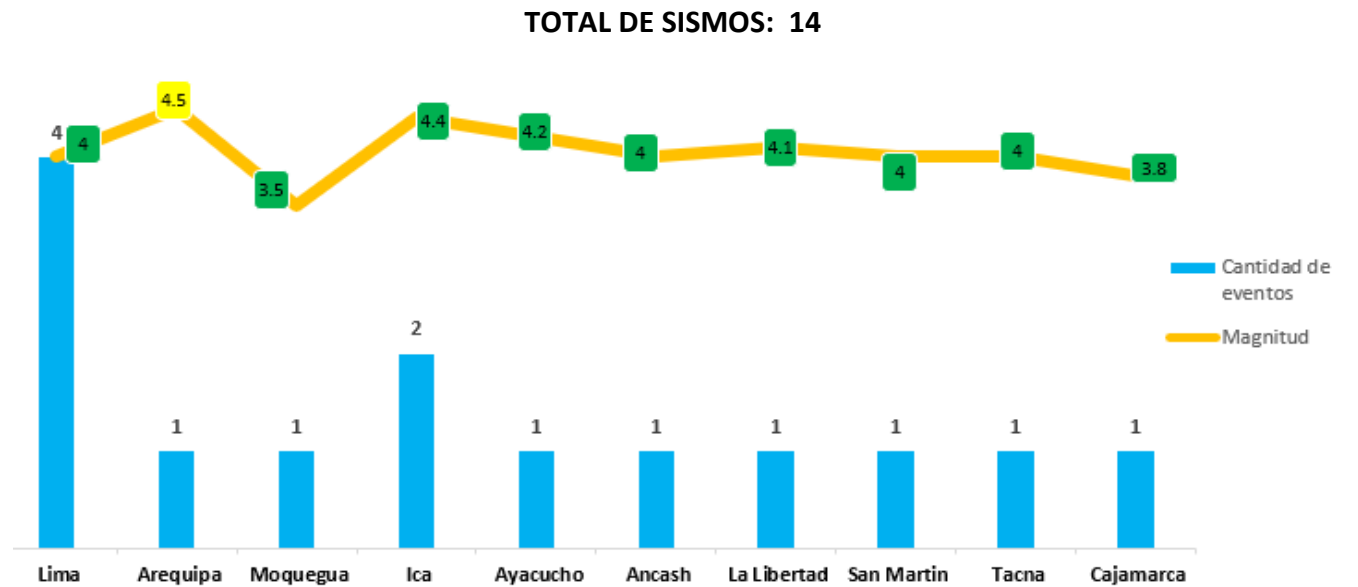


GRÁFICO N°08- CANTIDAD DE EVENTOS SÍSMICOS A NIVEL NACIONAL

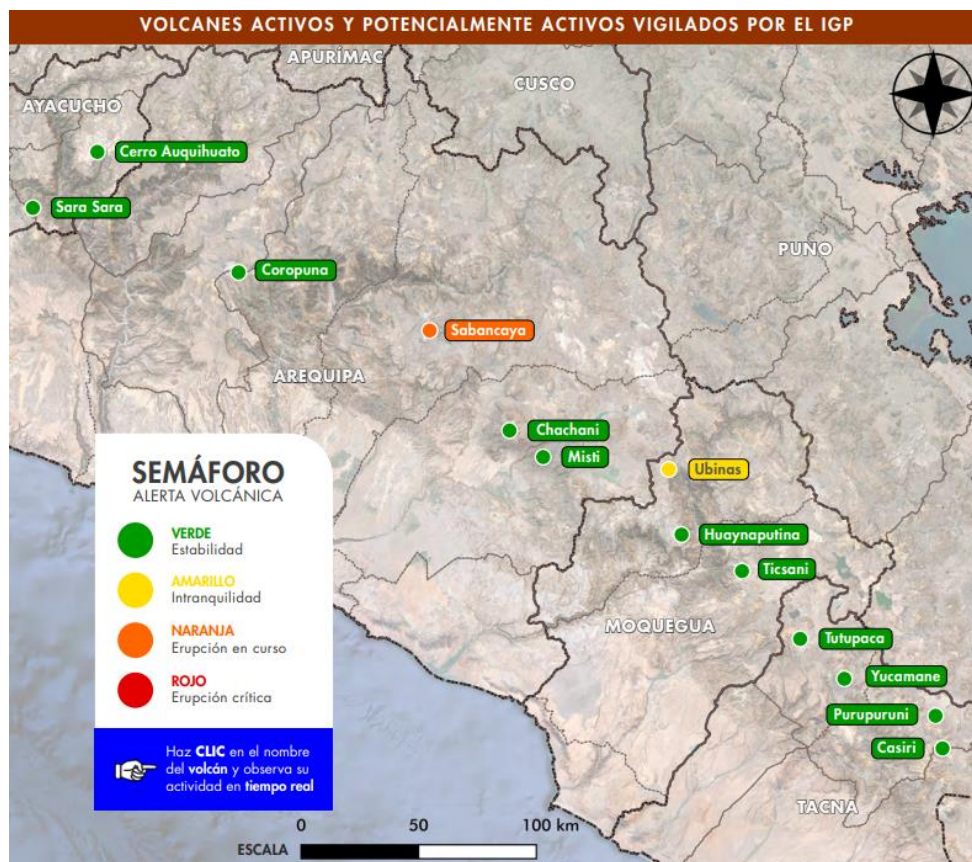
Rango de alerta: ● < M4.5 ● de M4.5 a M6.0 ● > M6.0



FUENTE: IGP

Del 20 de setiembre al 26 de setiembre del 2024

MONITOREO VULCANOLÓGICO




FUENTE: IGP

VOLCANES EN NIVEL DE ALERTA NARANJA


VOLCANES EN NIVEL DE ALERTA AMARILLA

Sabancaya Región Arequipa

 En proceso eruptivo desde el 6 de noviembre de 2016.

Ubina

Región Moquegua

 En proceso eruptivo desde el 22 de junio de 2023.

MONITOREO VULCANOLÓGICO



BOLETÍN VULCANOLÓGICO SABANCAYA

IGP/CENVULSAB/BV 2024-0039

Análisis: 16-22 de septiembre de 2024

Fecha de emisión: 23 de septiembre de 2024

NIVEL DE ALERTA: Naranja



Resumen: El IGP informa que el proceso eruptivo del volcán Sabancaya continúa. En este periodo se detectó la ocurrencia promedio de 19 explosiones volcánicas diarias que generaron columnas de ceniza y gases de hasta 2000 m de altura sobre la cima del volcán. **En consecuencia, el nivel de alerta volcánica se mantiene en color naranja.**

1. SABANCAYA

NIVEL DE ALERTA: NARANJA



Elevación
5960 m s. n. m.



Provincia
Caylloma



Población en un radio de 30 km
10 204 personas



Región
Arequipa



Última erupción
2016-actualidad

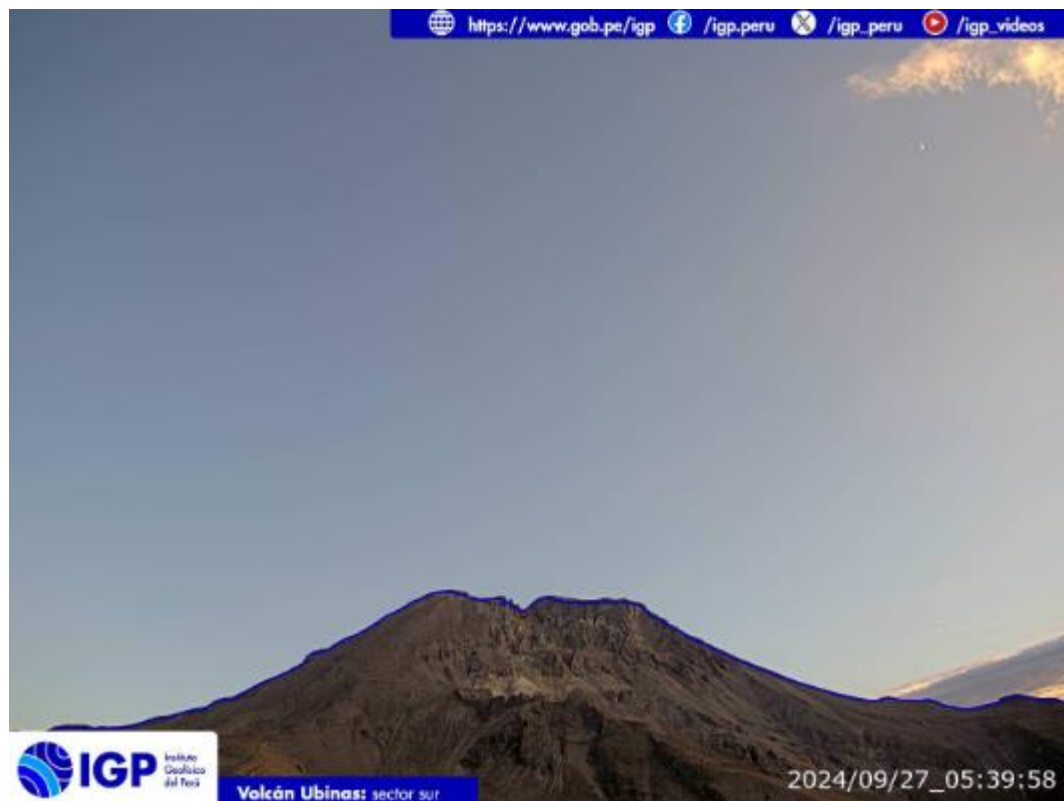


Inicio de vigilancia permanente
2013

FUENTE: IGP

<https://www.igp.gob.pe/servicios/centro-vulcanologico-nacional/productos-boletines>

MONITOREO VULCANOLÓGICO



BOLETÍN VULCANOLÓGICO UBINAS

IGP/CENVULUBI/BV 2024-0019

Análisis: 1-15 de septiembre de 2024

Fecha de emisión: 16 de septiembre de 2024

NIVEL DE ALERTA: Amarillo



Resumen: El Instituto Geofísico del Perú (IGP) informa que el proceso eruptivo del volcán Ubinas (región Moquegua) continúa. En este periodo, no se observaron emisiones de ceniza; sin embargo, la probabilidad de ocurrencia de actividad explosiva o emisiones de ceniza se mantiene. **En consecuencia, el nivel de alerta volcánica se mantiene en color amarillo.**

2. UBINAS

NIVEL DE ALERTA: AMARILLO



Elevación
5672 m s. n. m.



Provincia
General Sánchez Cerro



Población en un radio de 30 km
5354 personas aprox.



Región
Moquegua



Última erupción
2023-actualidad



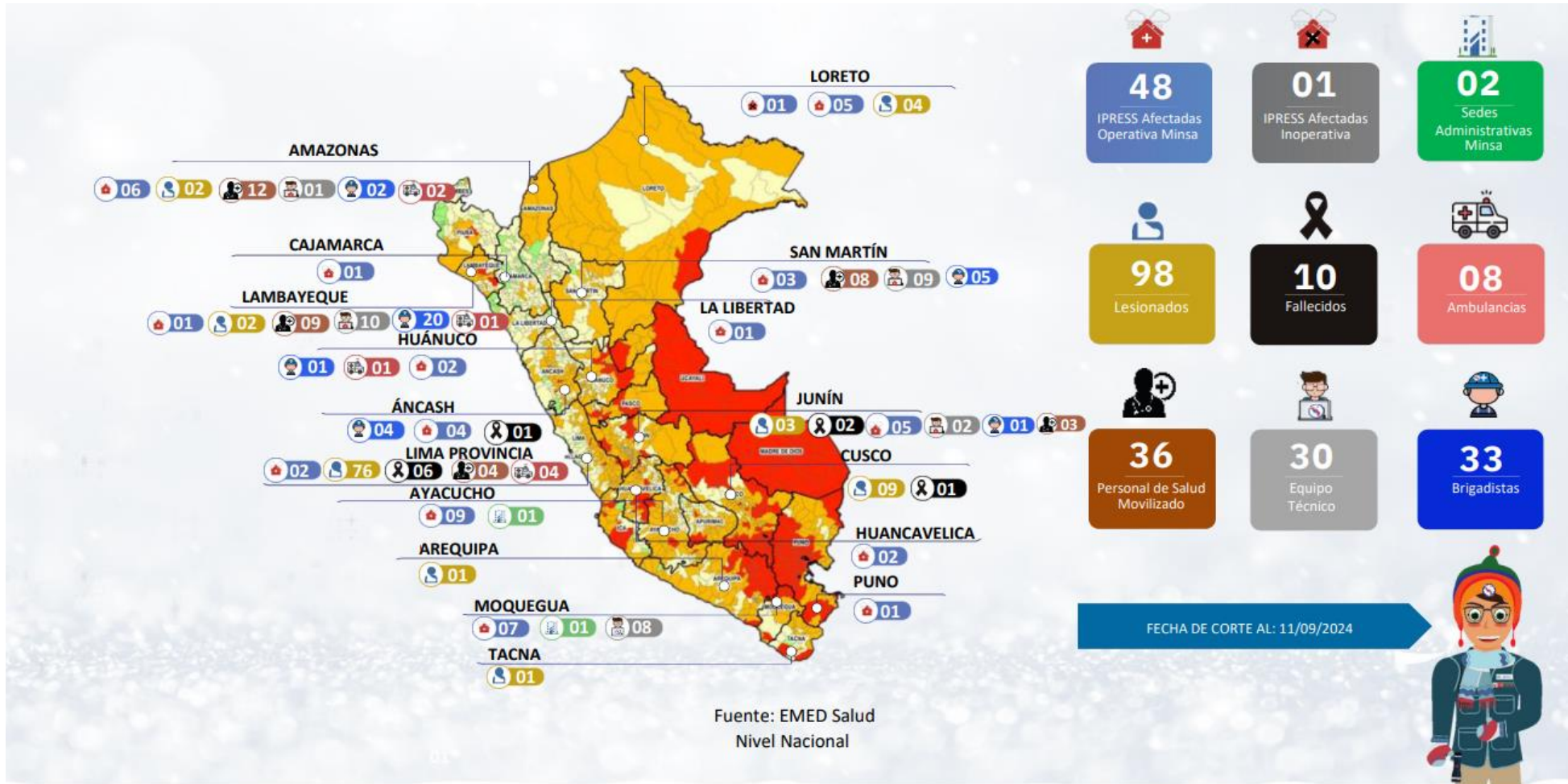
Inicio de vigilancia permanente
2006

FUENTE: IGP

<https://www.igp.gob.pe/servicios/centro-vulcanologico-nacional/productos-boletines>

TEMPORADA DE BAJAS TEMPERATURAS 2024

MONITOREO DE DAÑOS EN TEMPORADA DE BAJAS TEMPERATURAS



FUENTE: EMED SALUD A NIVEL NACIONAL

DEL 14/04/24 AL 11/09/24

DOCUMENTOS NORMATIVOS VIGENTES



PERÚ

Ministerio
de Salud



DIGERD

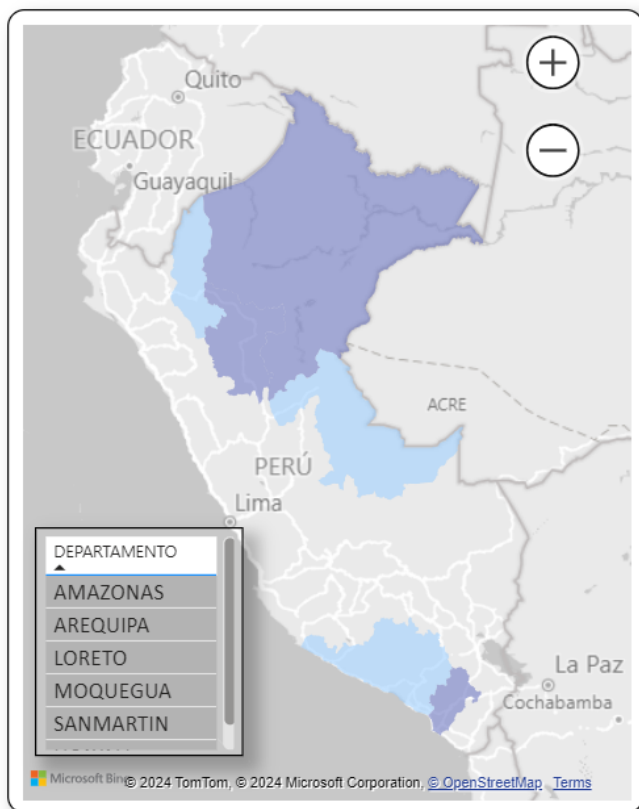
Dirección General de Gestión del Riesgo
de Desastres y Defensa Nacional en Salud



BICENTENARIO
DEL PERÚ
2021 - 2024

DECLARATORIAS DE ESTADO DE EMERGENCIA

DECLARATORIAS DE ESTADO DE EMERGENCIA VIGENTES



NORMAS LEGALES

DECRETO SUPREMO	MOTIVO	FECHA INICIO	FECHA FIN
D.S.N°097-2024-PCM	POR IMPACTO DE DAÑOS A CONSECUENCIAS DE INCENDIOS FORESTALES	19/09/2024	17/11/2024
D.S.N°095-2024-PCM	POR PELIGRO INMINENTE ANTE DÉFICIT HÍDRICO	14/09/2024	12/11/2024
D.S.N°077-2024-PCM	POR PELIGRO INMINENTE ANTE CONTAMINACIÓN HÍDRICA	02/08/2024	30/09/2024

6 Regiones
19 Provincias
88 distritos

PRORROGA
 NO REGISTRA

POR IMPACTO DE DAÑOS	POR PELIGRO INMINENTE
----------------------	-----------------------

REGIÓN	PROVINCIAS	DISTRITOS
LORETO	8	53
AMAZONAS	4	14
AREQUIPA	1	6
MOQUEGUA	1	6
SANMARTIN	4	5
UCAVALI	1	4
Total	19	88

Actualizado al 23/09/2024 16:00 Horas

FUENTE: Normas Legales

INDICADOR DE COES SALUD



PERÚ

Ministerio
de Salud



DIGERD

Dirección General de Gestión del Riesgo
de Desastres y Defensa Nacional en Salud



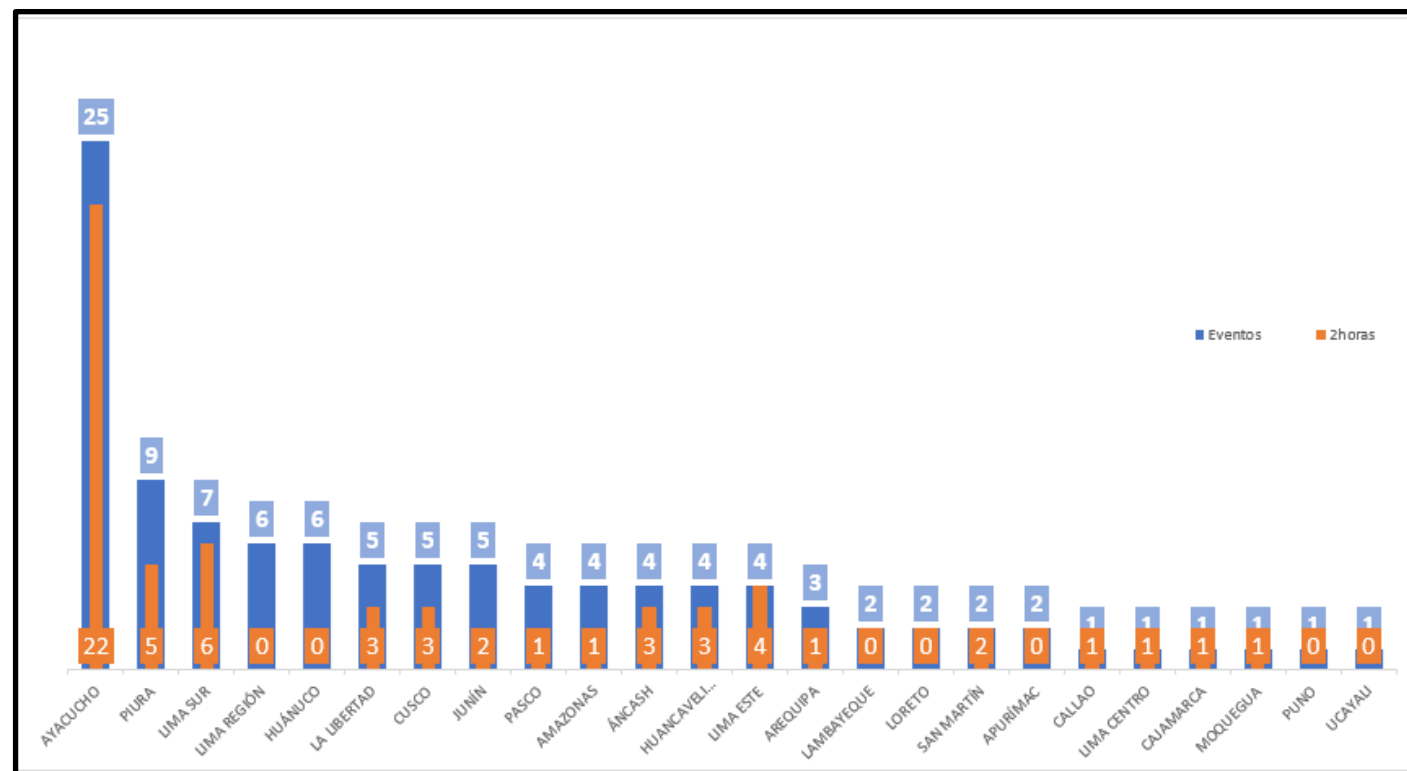
BICENTENARIO
DEL PERÚ
2021 - 2024

INDICADOR COES SALUD: OPORTUNIDAD

TABLA N°1- DETALLE DEL IMPACTO A LA SALUD POR EVENTOS DE EMERGENCIAS Y DESASTRES REGISTRADOS

REGIONES	EVENTOS	A LAS 2 HORAS	% CUMPLIMIENTO
AYACUCHO	25	22	88%
PIURA	9	5	56%
LIMA SUR	7	6	86%
LIMA REGIÓN	6	0	0%
HUÁNUCO	6	0	0%
LA LIBERTAD	5	3	60%
CUSCO	5	3	60%
JUNÍN	5	2	40%
PASCO	4	1	25%
AMAZONAS	4	1	25%
ÁNCASH	4	3	75%
HUANCAVELICA	4	3	75%
LIMA ESTE	4	4	100%
AREQUIPA	3	1	33%
LAMBAYEQUE	2	0	0%
LORETO	2	0	0%
SAN MARTÍN	2	2	100%
APURÍMAC	2	0	0%
CALLAO	1	1	100%
LIMA CENTRO	1	1	100%
CAJAMARCA	1	1	100%
MOQUEGUA	1	1	100%
PUNO	1	0	0%
UCAYALI	1	0	0%
TOTAL	105	60	57%

GRÁFICO N°09- DISTRIBUCIÓN DEL IMPACTO A LA SALUD POR EVENTOS DE EMERGENCIAS Y DESASTRES REGISTRADOS DENTRO DE LAS 02 HORAS POST EVENTO



FUENTE: SIREED

CONSOLIDADO DE SALA DE CRISIS A NIVEL NACIONAL

SALA DE CRISIS - EMED SALUD - REGIONES

1. LA LIBERTAD
2. HUÁNUCO
3. AYACUCHO
4. ÁNCASH
5. LAMBAYEQUE
6. CAJAMARCA
7. HUANCAVELICA
8. MOQUEGUA
9. LIMA
10. PASCO
11. UCAYALI
12. JUNIN
13. CALLAO
14. PUNO



SALA DE CRISIS - EMED SALUD - LIMA METROPOLITANA

EMED SALUD DIRIS LIMA SUR



Sala de Crisis
Emergencias y Desastres de Salud
EMED Salud - DIRIS Lima Sur

Periodo comprendido: Del 15 al 21 SET del 2024 - SE N°38

Elaborado por el Módulo de Análisis

Espacio de Monitoreo de Emergencias y Desastres de Salud EMED Salud - DIRIS Lima Sur - Módulo de Análisis

EMED SALUD DIRIS LIMA NORTE



DIRIS LIMA NORTE
SALA DE CRISIS DE
EMERGENCIAS Y DESASTRES
SEMANA 39

945-256-004
35-00-205
(01) 201-1340
Anexo 149

oficinagestionriesgo@dirislimanorte.gob.pe
ameddirisnorte@gmail.com


EMED SALUD DIRIS LIMA CENTRO



SALA DE CRISIS DE
EMERGENCIAS Y
DESASTRES

Espacio de Monitoreo de
Emergencias y Desastres del
Sector Salud - DIRIS Lima Centro

DEL 19 AL 25 DE
SETIEMBRE DEL
2024



GRACIAS



PERÚ

Ministerio de Salud



DIGERD

Dirección General de Gestión del Riesgo de Desastres y Defensa Nacional en Salud



BICENTENARIO DEL PERÚ
2021 - 2024