



# SALA DE CRISIS

## MÓDULO DE ANÁLISIS

*Del 03 al 09 de mayo del 2024*

# ÍNDICE

- ANÁLISIS DE DAÑOS A LA SALUD
- MONITOREO DE INSTITUCIONES TÉCNICO CIENTÍFICAS
- TEMPORADA DE BAJAS TEMPERATURAS 2024
- DOCUMENTOS NORMATIVOS
- INDICADOR COES SALUD



# ANÁLISIS DE EVENTOS CON REPERCUSIÓN A LA SALUD

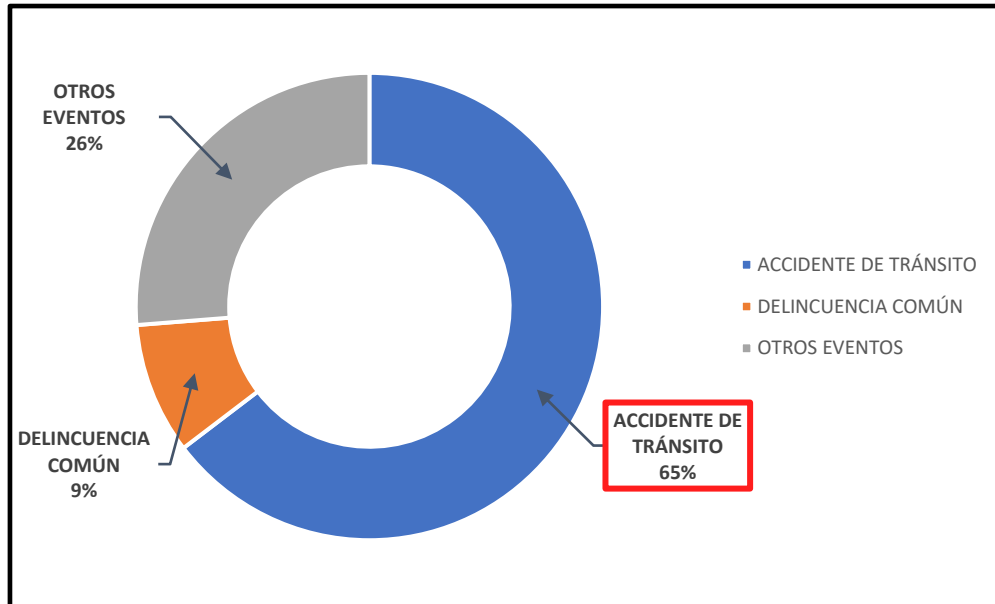
# EVENTOS DE EMERGENCIAS Y DESASTRES A NIVEL NACIONAL

#33MillonesUnidos

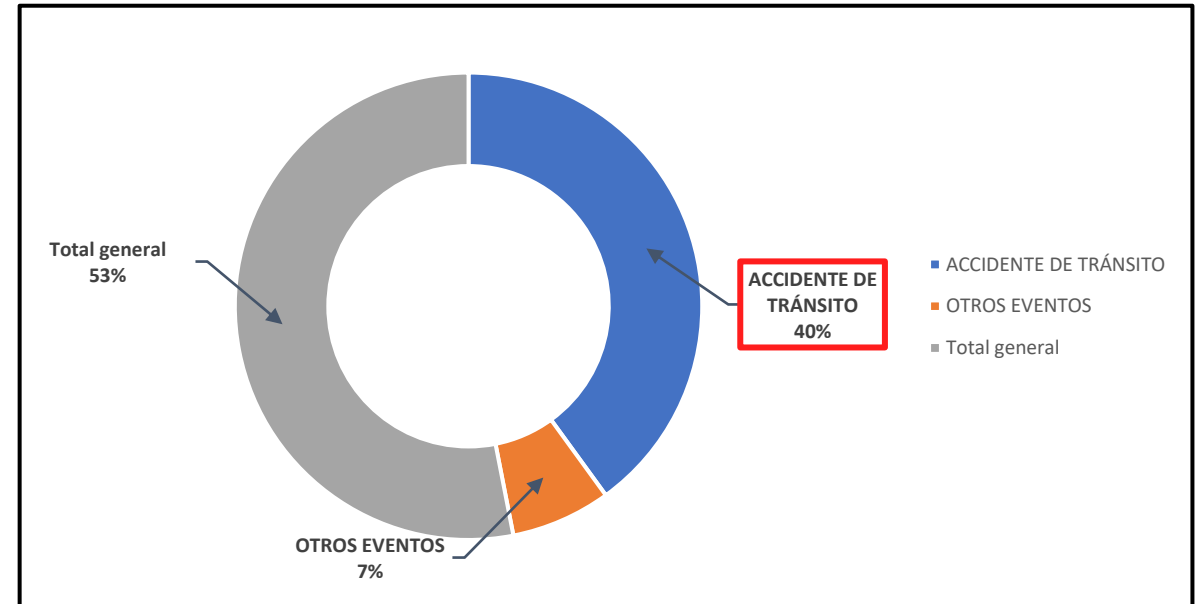
Ante el fenómeno de El Niño

Protege tu salud

GRÁFICA N°01 EVENTOS REGISTRADOS A NIVEL NACIONAL  
DEL 26 al ABRIL al 02 DE MAYO 2024



GRÁFICA N°02 EVENTOS REGISTRADOS A NIVEL NACIONAL  
DEL 03 AL 09 DE MAYO 2024



FUENTE: SIREED

# DAÑOS A LA SALUD DE LAS PERSONAS

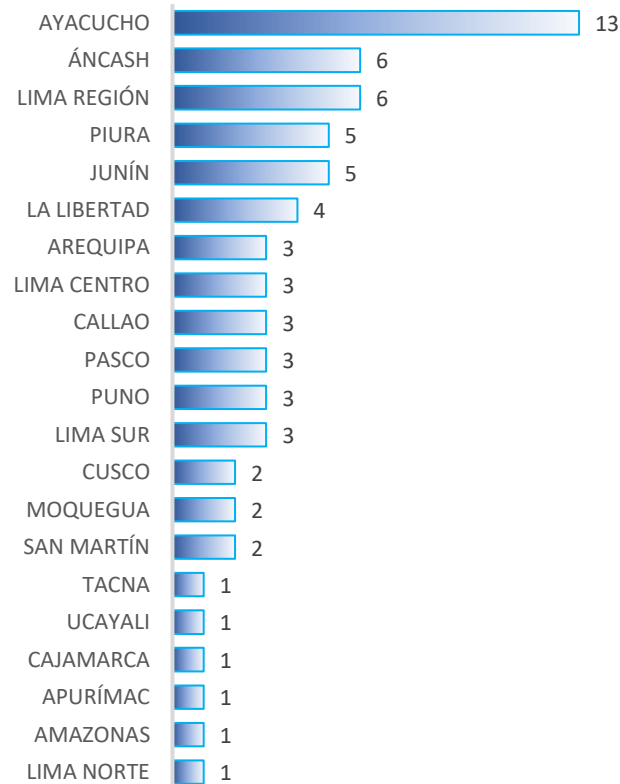
#33MillonesUnidos

Ante el fenómeno de El Niño

Protege tu salud

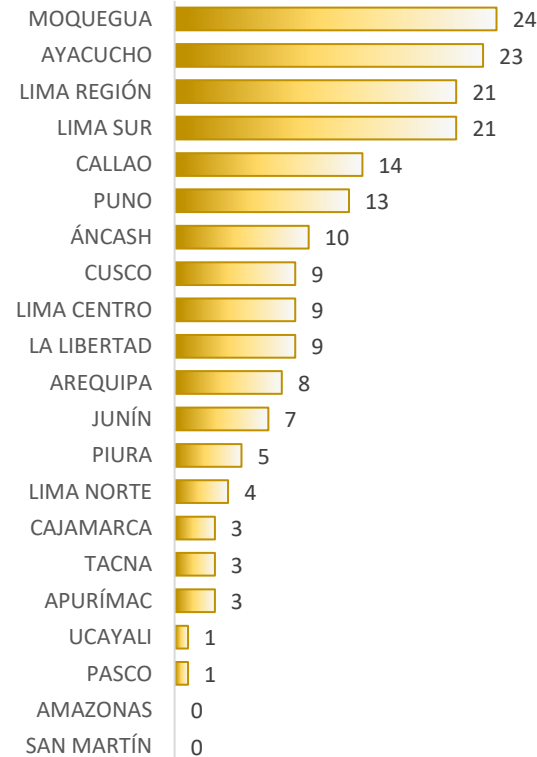
GRÁFICA N°3- CANTIDAD DE EVENTOS SIREED

## TOTAL DE EVENTOS 69

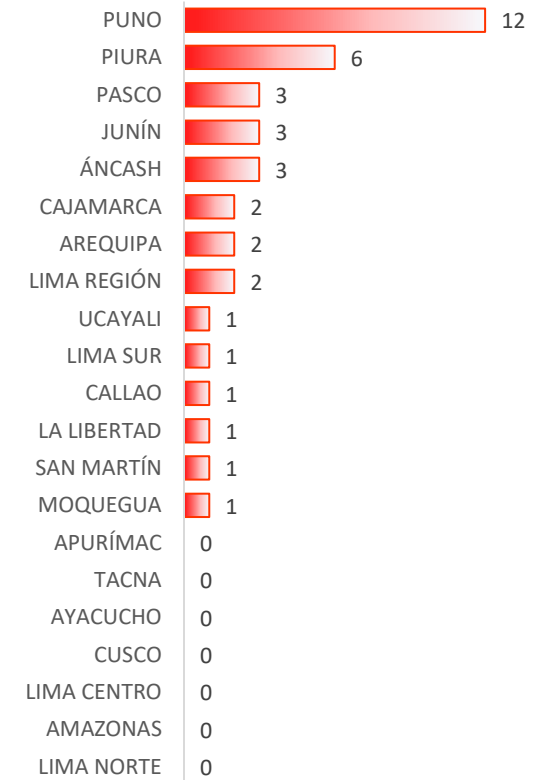


GRÁFICA N°4 y N°5 - CANTIDAD DE DAÑOS A LA SALUD DE LAS PERSONAS POR REGIÓN

## LESIONADOS 188



## FALLECIDOS 39



FUENTE: SIREED

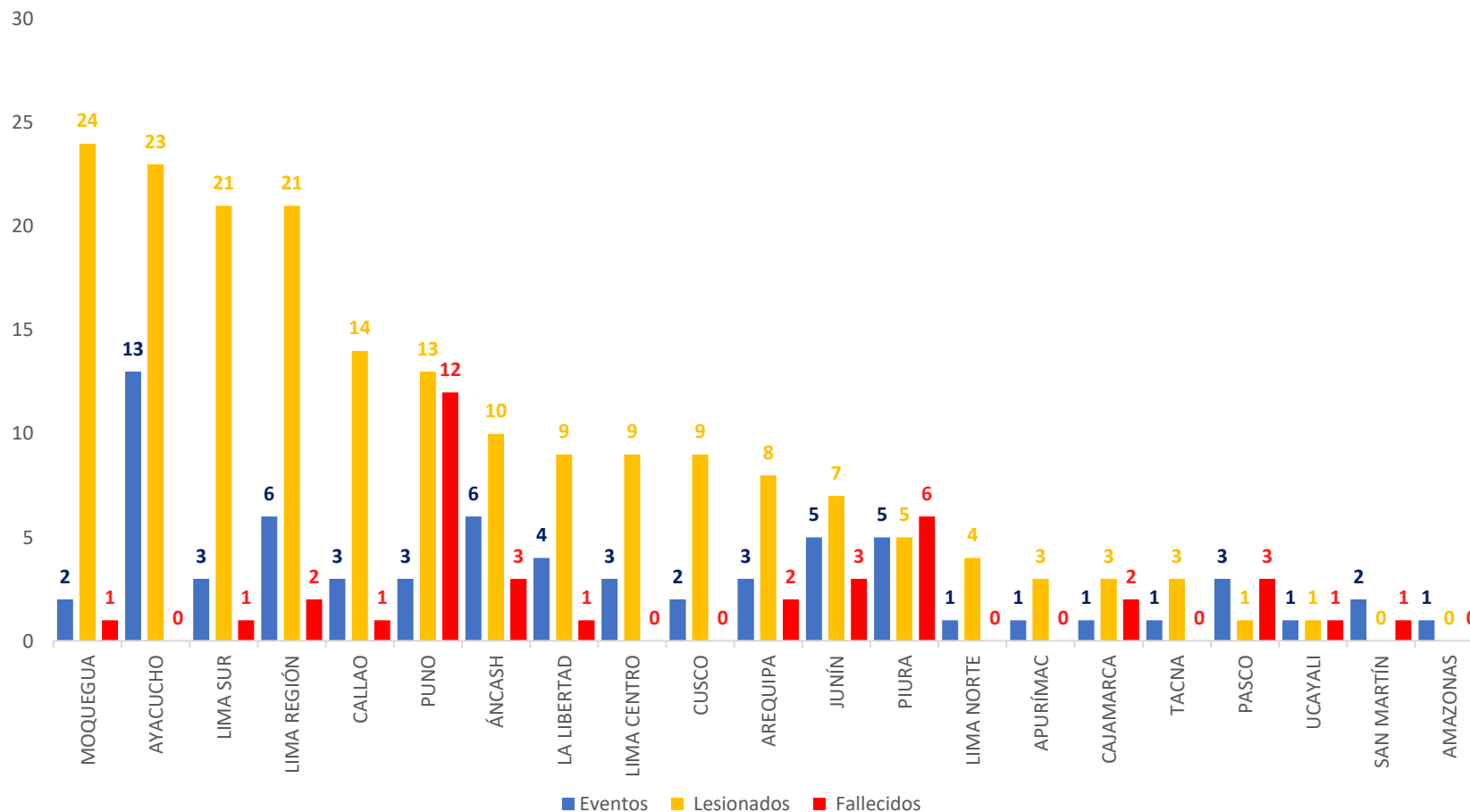
# DAÑOS A LA SALUD DE LAS PERSONAS

#33MillonesUnidos

Ante el fenómeno de El Niño

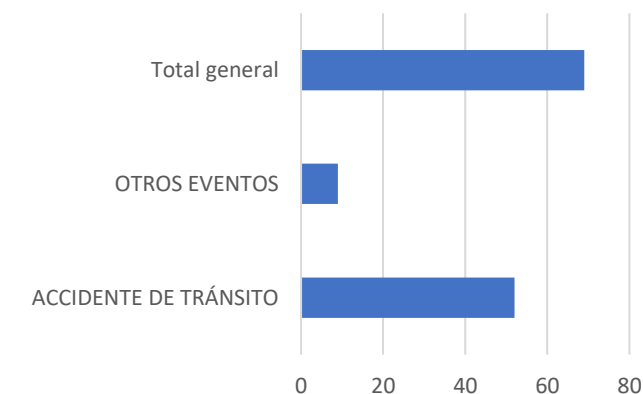
Protege tu salud

GRÁFICO N°6- DISTRIBUCIÓN DEL IMPACTO A LA SALUD DE LAS PERSONAS POR EVENTOS DE EMERGENCIAS Y DESASTRES



FUENTE: SIREED

GRÁFICA N°7 – TIPO DE EVENTOS



# EVENTOS EMERGENCIAS Y DESASTRES

## REPORTE DE EVENTO N° 4451 - 2024 - COES SALUD - DIGERD

FECHA DE ACTUALIZACIÓN: 07/05/2024 18:01 HORAS  
COMPLEMENTARIO: ACCIDENTE DE TRÁNSITO - PUNO  
FECHA DE EVENTO: 06 DE MAYO DEL 2024, A LAS 01:50 HORAS  
NIVEL 1

### I. DESCRIPCIÓN

EL DÍA LUNES 06 DE MAYO DEL PRESENTE AÑO AL PROMEDIAR LA 01:55 HORAS APROXIMADAMENTE, SE REPORTÓ UN ACCIDENTE DE TRÁNSITO (VOLCADURA) PRODUCTO DEL EXCESO DE VELOCIDAD FRENTE A UNA CURVA PELIGROSA EN LA CARRETERA PANAMERICANA SUR, SECTOR DE JATUN CHACA PERTENECIENTE A LA COMUNIDAD KUNURANA BAJO, EL CUAL DEJA DAÑOS A LA SALUD DE ONCE PERSONAS (11) FALLECIDOS Y TRECE (13) HERIDOS DE GRAVEDAD LOS CUALES FUERON TRASLADADOS POR PERSONAL DEL CENTRO DE SALUD SANTA ROSA Y LA PNP AL HOSPITAL SAN JUAN DE DIOS AYAVIRI.

### II. UBICACIÓN

DEPARTAMENTO	PROVINCIA	DISTRITO
PUNO	MELGAR	SANTA ROSA
LUGAR: KUNURANA ALTO - CARRETERA CUSCO A JULIACA		



### III. DAÑOS A LA SALUD

LESIONADOS	:13
- HOSPITALIZADO	:7
- ALTA	:3
FALLECIDOS	:11
DESAPARECIDOS	:0

FUENTE: SIREED

## REPORTE DE EVENTO N° 4422 - 2024 - COES SALUD - DIGERD


FECHA DE ACTUALIZACIÓN: 06/05/2024 15:23 HORAS  
COMPLEMENTARIO: ACCIDENTE DE TRÁNSITO - MOQUEGUA  
FECHA DE EVENTO: 04 DE MAYO DEL 2024, A LAS 05:45 HORAS  
NIVEL 1

### I. DESCRIPCIÓN

DESPISTE DE BUS INTERPROVINCIAL QUE PARTIÓ DE ILAVE HACIA TACNA DE LA EMPRESA EXPRESO SAN MARTIN NOBLEZA, CAYÓ EN UN DESNIVEL DE LA VÍA DEL MALECON RIVERENO, PRESUNTAMENTE DEBIDO A UN DESPERFECTO EN LOS FRENOS, FALLA MECANICA SE INICIO DESDE EL LOCAL DEL EDUCENTRO LLEVANDOSE DE ENCUENTRO UN POSTE DE ALTA TENSION A LA ALTURA DEL PUENTE LA VILLA Y ALGUNOS VEHICULOS DEACUERDO A LA VERSION DE ALGUNOS TESTIGOS, EN ESTA ESCENA ACUDIERON LA MUNICIPALIDAD DE MARISCAL NIETO, PERSONAL DEL GORE MOQUEGUA, LA COMPAÑIA DE BOMBEROS Y EL SAMU, PARA TRASLADAR A LOS LESIONADOS.

### II. UBICACIÓN

DEPARTAMENTO	PROVINCIA	DISTRITO
MOQUEGUA	MARISCAL NIETO	MOQUEGUA
LUGAR: AVENIDA LOS CHIRINOS, MALECON RIBEREÑO, ALTURA DEL PODER JUDICIAL		



### III. DAÑOS A LA SALUD

LESIONADOS	:24
- HOSPITALIZADO	:3
- ALTA	:21
FALLECIDOS	:0
DESAPARECIDOS	:0

**#33MillonesUnidos**

*Ante el fenómeno de El Niño*

*Protege tu salud*

# MONITOREO DE INSTITUCIONES TÉCNICO CIENTÍFICAS

# ESTUDIO NACIONAL DEL FENÓMENO “EL NIÑO”

#33MillonesUnidos

Ante el fenómeno de El Niño

Protege tu salud

COMISIÓN MULTISECTORIAL ENCARGADA  
DEL ESTUDIO NACIONAL DEL FENÓMENO “EL NIÑO” – ENFEN  
Decreto Supremo N° 007-2017-PRODUCE



ESTUDIO NACIONAL DEL  
FENÓMENO “EL NIÑO”

“Año del Bicentenario, de la consolidación de nuestra Independencia, y de la conmemoración de las heroicas batallas de Junín y Ayacucho”

COMUNICADO OFICIAL ENFEN N°07-2024  
19 de abril de 2024

Estado del sistema de alerta: **No Activo<sup>1</sup>**

## RESUMEN EJECUTIVO



Se espera que los valores de la temperatura superficial del mar en la región Niño 1+2, se mantengan en promedio dentro de las condiciones neutras en los siguientes meses. En la región Niño 1+2 son más probables las condiciones neutras en mayo, seguida de condiciones frías sólo entre junio y julio. A partir de agosto y hasta noviembre, las condiciones neutras son más probables.



En el Pacífico central (región Niño 3.4) es más probable que en mayo prevailezcan las condiciones neutras; mientras que entre junio y noviembre son más probables las condiciones frías. Esto implica la probable presencia de La Niña en el Pacífico central.



El pronóstico estacional vigente para abril-junio de 2024 indica valores de temperaturas del aire en promedio dentro de lo normal en la costa peruana. Las lluvias en la costa y sierra norte registrarán valores entre normales e inferiores a lo normal acorde con la estacionalidad del periodo de estiaje.



De acuerdo con el pronóstico hidrológico, entre abril y junio, en la región hidrográfica del Pacífico se prevén caudales bajo lo normal en los ríos Tumbes, Chira y Piura; dentro del rango normal a sobre lo normal en los ríos Rímac y Chillón, Chancay-Huaral y Mala, respectivamente, y sobre lo normal en el río Ocoña. En la región hidrográfica del Títicaca se prevén caudales sobre lo normal, principalmente, en abril, para luego, en los siguientes meses, presentar condiciones entre normales y bajo lo normal.

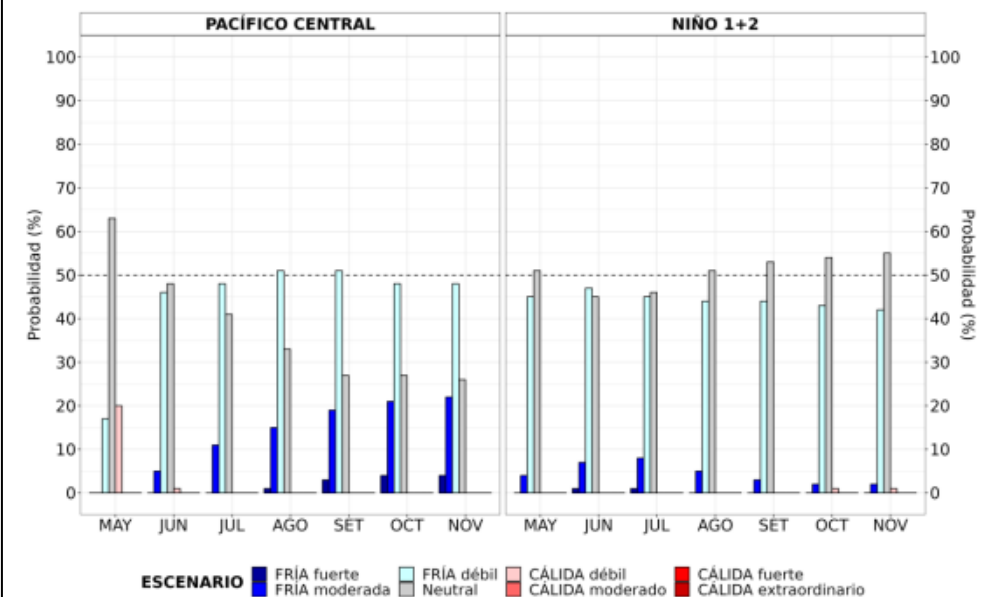


En cuanto a los recursos pesqueros dadas las condiciones oceanográficas proyectadas, se espera que la anchoveta del stock norte-centro amplíe su distribución frente a la costa. Por otro lado, se mantendrá la disponibilidad del bonito y continuará disminuyendo la del perico. En relación a la merluza, se espera que la disponibilidad del recurso se mantenga en la misma área de distribución observada en marzo frente a la costa norte.



Se recomienda a los tomadores de decisiones tener en cuenta los posibles escenarios de riesgo, de acuerdo con los pronósticos estacionales, con la finalidad de que se adopten las acciones que correspondan para la prevención del riesgo.

## PROBABILIDADES MENSUALES DE LAS CONDICIONES CÁLIDAS, FRÍAS Y NEUTRAS



FUENTE: ENFEN

**INCREMENTO DE TEMPERATURA EN LA SELVA (EXTENSIÓN DEL AVISO 112)**

**NIVEL NARANJA**

AVISO METEOROLÓGICO N° 114 – 2024 – SENAMHI

Fecha de emisión	Martes 07 de mayo de 2024
Fecha de inicio	Miércoles 08 de mayo de 2024 a las 00:00 horas
Fecha de final	Miércoles 08 de mayo de 2024 a las 23:59 horas
Duración	23 horas

El Senamhi informa que, el miércoles 8 de mayo continuará el incremento de la temperatura diurna en la selva. Además, se espera el incremento de la radiación ultravioleta (UV), especialmente hacia el mediodía, y no se descarta la ocurrencia de chubascos de forma aislada.



Miercoles 08

El miércoles 8 de mayo, se prevén temperaturas máximas superiores a los 34°C en la selva norte, cercanas a los 35°C en selva centro y valores por encima de los 33 °C en la selva sur.

**ZONAS ALERTADAS**

**NIVEL NARANJA**

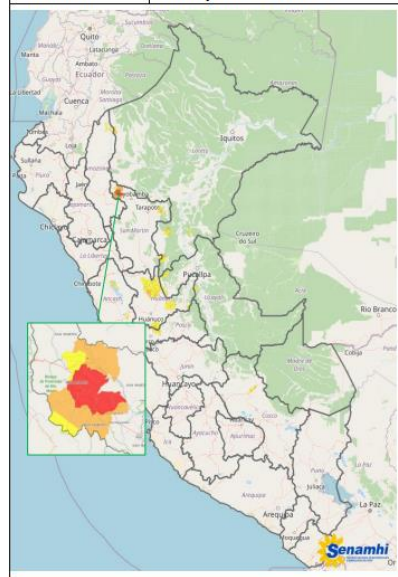
CUSCO, HUÁNUCO, JUNÍN, LORETO, MADRE DE DIOS, PASCO, SAN MARTÍN, UCAYALI

**AVISO DE CORTO PLAZO ANTE POSIBLE ACTIVACIÓN DE QUEBRADAS**

**NIVEL ROJO**

AVISO N° 125 - 2024 - SENAMHI

Fecha de inicio	Sábado 04 de mayo de 2024 - 13:00 horas
Duración	Corto plazo – 24 horas



Estos avisos indican la posibilidad de ocurrencia de lluvias intensas para las siguientes 24 horas.

**Peligro:**  
 Posibilidad de activación de quebradas de severidad extrema ocasionado por lluvias intensas en áreas inestables.

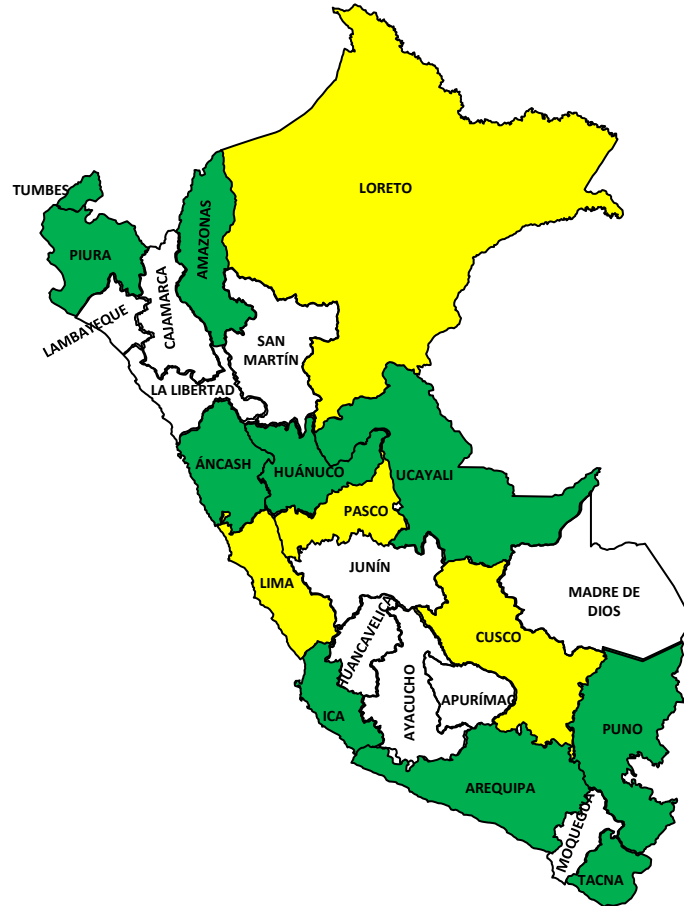
**Recomendación:**  
 Revisar procedimientos de emergencia.  
 Reprogramar actividades en áreas expuestas al impacto de activación de quebradas. Proteger bienes y viviendas.  
 Estar atentos a la información oficial y seguir instrucciones de las autoridades competentes.

**ZONAS ALERTADAS**

**NIVEL ROJO**

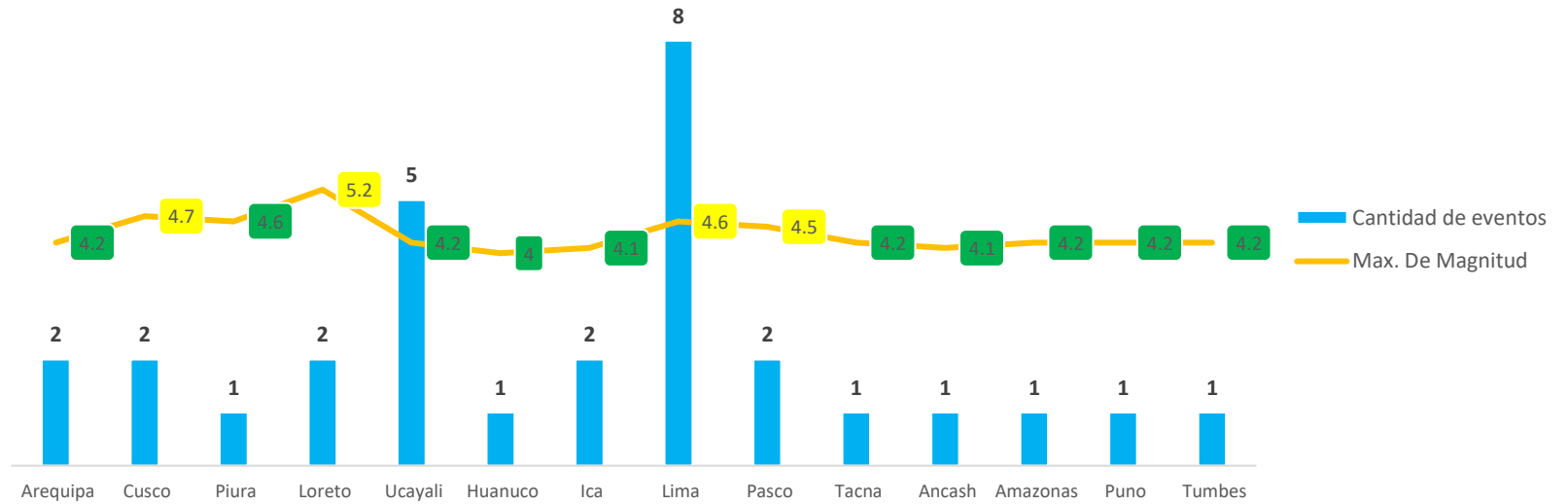
SAN MARTÍN

FUENTE: SENAMHI



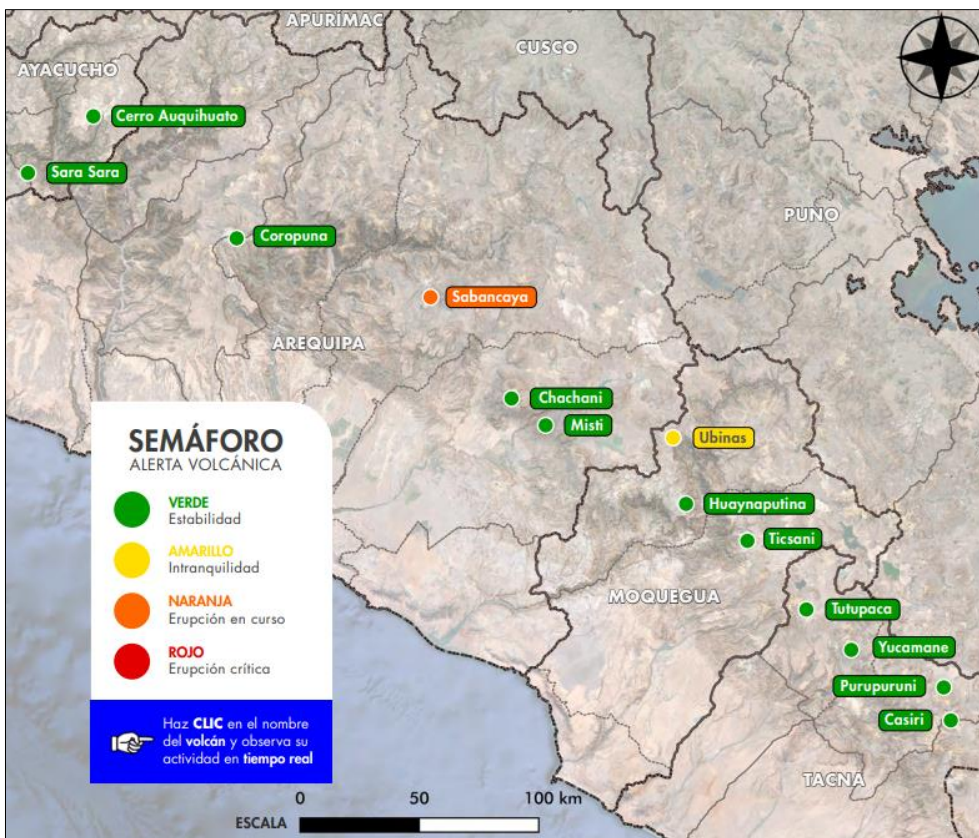
## EVENTOS SÍSMICOS A NIVEL NACIONAL (30)

Rango de alerta: ● < M4.5 ● de M4.5 a M6.0 ● > M6.0



FUENTE: IGP

## MONITOREO VULCANOLÓGICO



### Sabancaya

Región Arequipa



En proceso eruptivo desde el 6 de noviembre de 2016.

### Ubinas


Región Moquegua



En proceso eruptivo desde el 22 de junio de 2023.

FUENTE: IGP

## MONITOREO VULCANOLÓGICO



PERÚ Ministerio del Ambiente IGP Instituto Geofísico del Perú

### BOLETÍN VULCANOLÓGICO SABANCAYA

IGP/CENVUL-SAB/BV 2024-0019  
**Análisis:** 29 de abril-5 de mayo de 2024  
**Fecha de emisión:** 6 de mayo de 2024

**NIVEL DE ALERTA:** Naranja

**Resumen:** El IGP informa que el proceso eruptivo del volcán Sabancaya continúa. En este periodo se detectó la ocurrencia promedio de 36 explosiones volcánicas diarias que generaron columnas de ceniza y gases de hasta 2500 m de altura sobre la cima del volcán. **En consecuencia, el nivel de alerta volcánica se mantiene en color naranja.**

### 1. SABANCAYA


**NIVEL DE ALERTA: NARANJA**

<b>Elevación</b> 5960 m s. n. m.	<b>Provincia</b> Caylloma	<b>Población en un radio de 30 km</b> 10 204 personas
<b>Región</b> Arequipa	<b>Última erupción</b> 2016-actualidad	<b>Inicio de vigilancia permanente</b> 2013

FUENTE: IGP

<https://www.igp.gob.pe/servicios/centro-vulcanologico-nacional/productos-boletines>

## MONITOREO VULCANOLÓGICO



PERÚ Ministerio del Ambiente

IGP Instituto Geofísico del Perú

### BOLETÍN VULCANOLÓGICO UBINAS

IGP/CENVULUBI/BV 2024-0010  
**Análisis:** 16-30 de abril de 2024  
**Fecha de emisión:** 2 de mayo de 2024

**NIVEL DE ALERTA:** Amarillo

**Resumen:** El Instituto Geofísico del Perú (IGP) informa que el proceso eruptivo del volcán Ubinas (región Moquegua) continúa. En este periodo, se observaron señales sísmicas y anomalías térmicas que indicarían, en el corto plazo, el reinicio de la actividad explosiva y emisiones de ceniza. **En consecuencia, el nivel de alerta volcánica se mantiene en color amarillo.**

### 2. UBINAS

**NIVEL DE ALERTA: AMARILLO**

<b>Elevación</b> 5672 m s. n. m.	<b>Provincia</b> General Sánchez Cerro	<b>Población en un radio de 30 km</b> 5354 personas aprox.
<b>Región</b> Moquegua	<b>Última erupción</b> 2023-actualidad	<b>Inicio de vigilancia permanente</b> 2006

FUENTE: IGP

<https://www.igp.gob.pe/servicios/centro-vulcanologico-nacional/productos-boletines>

**#33MillonesUnidos**

*Ante el fenómeno de El Niño*

*Protege tu salud*

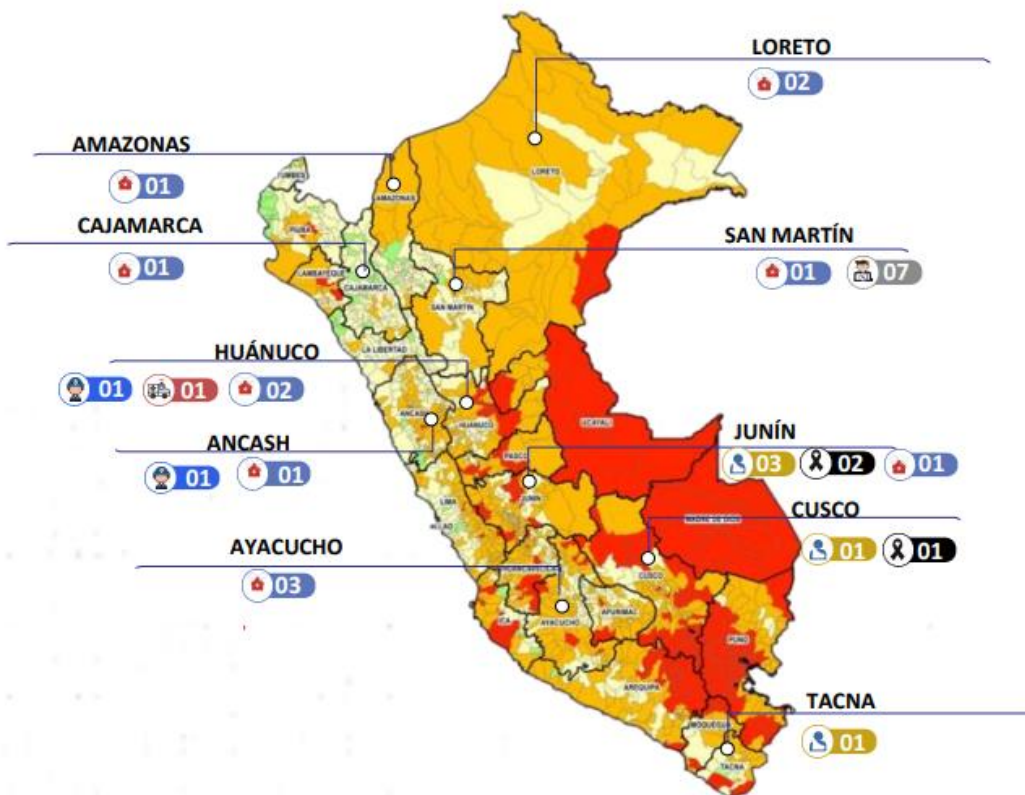
# TEMPORADA DE BAJAS TEMPERATURAS 2024

# MONITOREO DE DAÑOS EN TEMPORADA DE BAJAS TEMPERATURAS

#33MillonesUnidos

Ante el fenómeno de El Niño

Protege tu salud



Fuente: EMED Salud  
Nivel Nacional



FECHA DE CORTE AL: 08/05/2024



FUENTE: EMED SALUD A NIVEL NACIONAL

DEL 14/04/24 AL 08/05/24

# MONITOREO DE DAÑOS EN TEMPORADA DE BAJAS TEMPERATURAS

#33MillonesUnidos

Ante el fenómeno de El Niño

Protege tu salud



## IPRESS AFECTADAS OPERATIVAS MINSA

N°	REGIÓN	PROVINCIA	DISTRITO	NOMBRE IPRESS	DESCRIPCIÓN DEL EVENTO	TIPO DE EVENTO	FECHA DE OCURRENCIA
1	AYACUCHO	HUANTA	SIVIA	HOSPITAL DE APOYO DE SIVIA	FILTRACIÓN DE AGUA POR LLUVIAS EN TECHOS DE CALAMINA EN LOS AMBIENTES DE LABORATORIO, MEDICINA Y CONSULTORIO	LLUVIAS INTENSAS	18/04/2024
2	AYACUCHO	LA MAR	SANTA ROSA	CENTRO DE SALUD SANTA ROSA	FILTRACIÓN DE AGUA POR LLUVIAS EN LOS AMBIENTES DE CRE1, CRED2, ESTADÍSTICA, GERENCIA Y SIS.	LLUVIAS INTENSAS	19/04/2024
3	HUANUCO	DOS DE MAYO	LA UNION	LA UNION	COLAPSO DE CERCO PERIMETICO, APROXIMADAMENTE SEIS METROS QUE COLINDAN CON LA VIA PUBLICA	LLUVIAS INTENSAS	17/04/2024
4	LORETO	MAYNAS	IQUITOS	SANTA RITA DE NANAY	VIETOS FUERTES PRODUCEN CAIDA DE TANQUE ELEVADO DE AGUA, AFECTANDO LA RED DE DISTRIBUCION DE AGUA DENTRO DEL ESTABLECIMIENTO DE SALUD	VIENTOS FUERTES	19/04/2024
5	LORETO	MAYNAS	IQUITOS	SAN JOSE DE LUPUNA	AFECTACION DEL CIELO RASO, AREA DE ODONTOLOGIA, AREA NIÑA, FARMACIA	LLUVIAS INTENSAS	19/04/2024
6	SAN MARTIN	TOCACHE	NUEVO PROGESO	RIO UCHIZA	AFECTACIÓN DEL TECHO DE CALAMINA DE LOS CONSULTORIOS Y CADENA DE FRIO.	VIENTOS FUERTES	19/04/2024
7	ANCASH	RECUJAY	TICAPAMPA	PUESTO DE SALUD TICAPAMPA	INUNDACION EN LOS AMBIENTES DE MEDICINA Y OBSTETRICIA	LLUVIAS INTENSAS	23/04/2024
8	HUANUCO	HUAMALIES	MONZON	CACHICOTO	INGRESO DE AGUA EN LAS AREAS DE ADMISION, SALA DE ESPERA, FARMACIA, TOPICO, CAUSANDO DAÑOS MATERIALES E INSUMOS.	LLUVIAS INTENSAS	24/04/2024
9	AYACUCHO	HUANTA	SIVIA	CHUVIVANA	LLUVIAS INTENSAS ACOMPAÑADO DE TORMENTAS ELECTRICAS AFECTAN INSTALACION ELECTRICA DE LOS AMBIENTES DE TRIAJE Y RESIDENCIA DE PERSONAL DE SALUD	LLUVIAS INTENSAS	27/04/2024
10	CAJAMARCA	CHOTA	QUEROCOTO	P.S SEÑOR DE LOS MILAGROS - LA GRANJA	CORTE DE ENERGIA ELECTRICA E INGRESO DE AGUA CAUSANDO INUNDACION DEL ESTABLECIMIENTO PRODUCTO DEL DESNIVEL DEL PISO DEL ESTABLECIMIENTO	LLUVIAS INTENSAS	28/04/2024
11	AMAZONAS	CONDORCANQUI	NIEVA	CIRO ALEGRIA	SERVICIO DE TRIAJE, TOPICO, ENFERMERIA, FARMACIA, SALA DE PARTOS INUNDADOS, PAREDES HUMEDECIDAS, EQUIPAMIENTO Y MOBILIARIO HUMEDECIDO	LLUVIAS INTENSAS	27/04/2024
12	JUNIN	SATIPO	RIO TAMBO	PUERTO OCOPA	LLUVIAS INTENSAS PRODUCEN INUNDACION EN LOS AMBIENTES DE LAS AREAS DE ODONTOLOGIA, TOPICO Y ESNI.	LLUVIAS INTENSAS	3/05/2024

FUENTE: EMED SALUD A NIVEL NACIONAL

DEL 14/04/24 AL 08/05/24

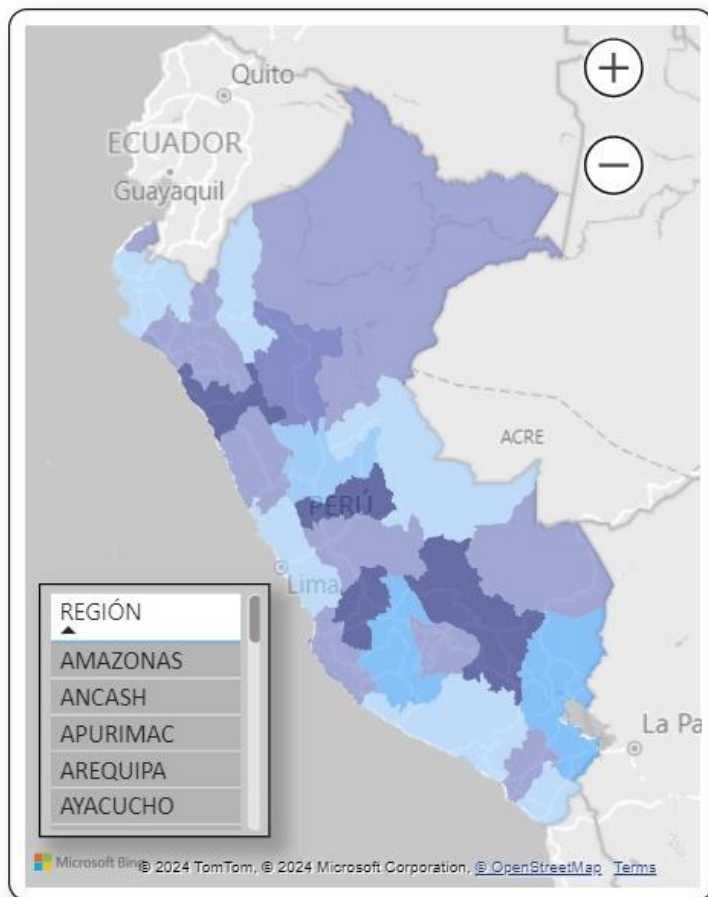
# DOCUMENTOS NORMATIVOS VIGENTES

# DECLARATORIAS DE ESTADO DE EMERGENCIA

#33MillonesUnidos

Ante el fenómeno de El Niño

Protege tu salud



NORMAS LEGALES

DECRETO SUPREMO	MOTIVO	FECHA INICIO	FECHA FIN
D.S.N°050-2024-PCM	POR IMPACTO DE DAÑOS ANTE OCURRENCIA DE MOVIMIENTO SISMICO	09/05/2024	07/07/2024
D.S.N°049-2024-PCM	POR IMPACTO DE DAÑOS A CONSECUENCIA DE INTENSAS PRECIPITACIONES PLUVIALES	02/05/2024	30/06/2024
D.S.N°046-2024-PCM	POR IMPACTO DE DAÑOS A CONSECUENCIA DE INTENSAS PRECIPITACIONES PLUVIALES	08/05/2024	06/07/2024
D.S.N°045-2024-PCM	POR IMPACTO DE DAÑOS A CONSECUENCIA DE INTENSAS PRECIPITACIONES PLUVIALES	29/04/2024	27/06/2024
D.S.N°044-2024-PCM	POR IMPACTO DE DAÑOS A CONSECUENCIA DE INTENSAS PRECIPITACIONES PLUVIALES	27/04/2024	25/06/2024
D.S.N°039-2024-PCM	POR IMPACTO DE DAÑOS A CONSECUENCIA DE INTENSAS PRECIPITACIONES PLUVIALES	11/04/2024	09/06/2024

24 Regiones      148 Provincias      631 distritos

#### PRORROGA

- D.S.N°004-2024-PCM
- D.S.N°005-2024-PCM
- D.S.N°012-2024-PCM
- D.S.N°016-2024-PCM

PELIGRO INMINENTE

POR IMPACTO DE DAÑOS

REGIÓN	PROVINCIAS	DISTRITOS
AMAZONAS	7	65
AYACUCHO	11	64
HUANCAVELICA	7	60
LA LIBERTAD	12	59
PIURA	7	50
SAN MARTIN	10	48
LIMA	8	35
HUANUCO	9	30
<b>Total</b>	<b>148</b>	<b>631</b>

ACTUALIZADO AL 10/05/2024

FUENTE: Normas Legales

<https://app.powerbi.com/view?r=eyJrjoiYWRjNzY1ZGYtYTI3Yy00YmM1LTIOTEtMTY2N2I2YmIwMGZlIiwidCI6Jm5MDVjMWZjLTkzM2MtNDUyYS04YjgzLWlyZTU2NDU1ZDE2YSIsImMiOjR9>



# INDICADOR DE COES SALUD



PERÚ

Ministerio  
de Salud



**DIGERD**

Dirección General de Gestión del Riesgo  
de Desastres y Defensa Nacional en Salud



BICENTENARIO  
DEL PERÚ  
2021 - 2024

# INDICADOR COES SALUD: OPORTUNIDAD

#33MillonesUnidos

Ante el fenómeno de El Niño

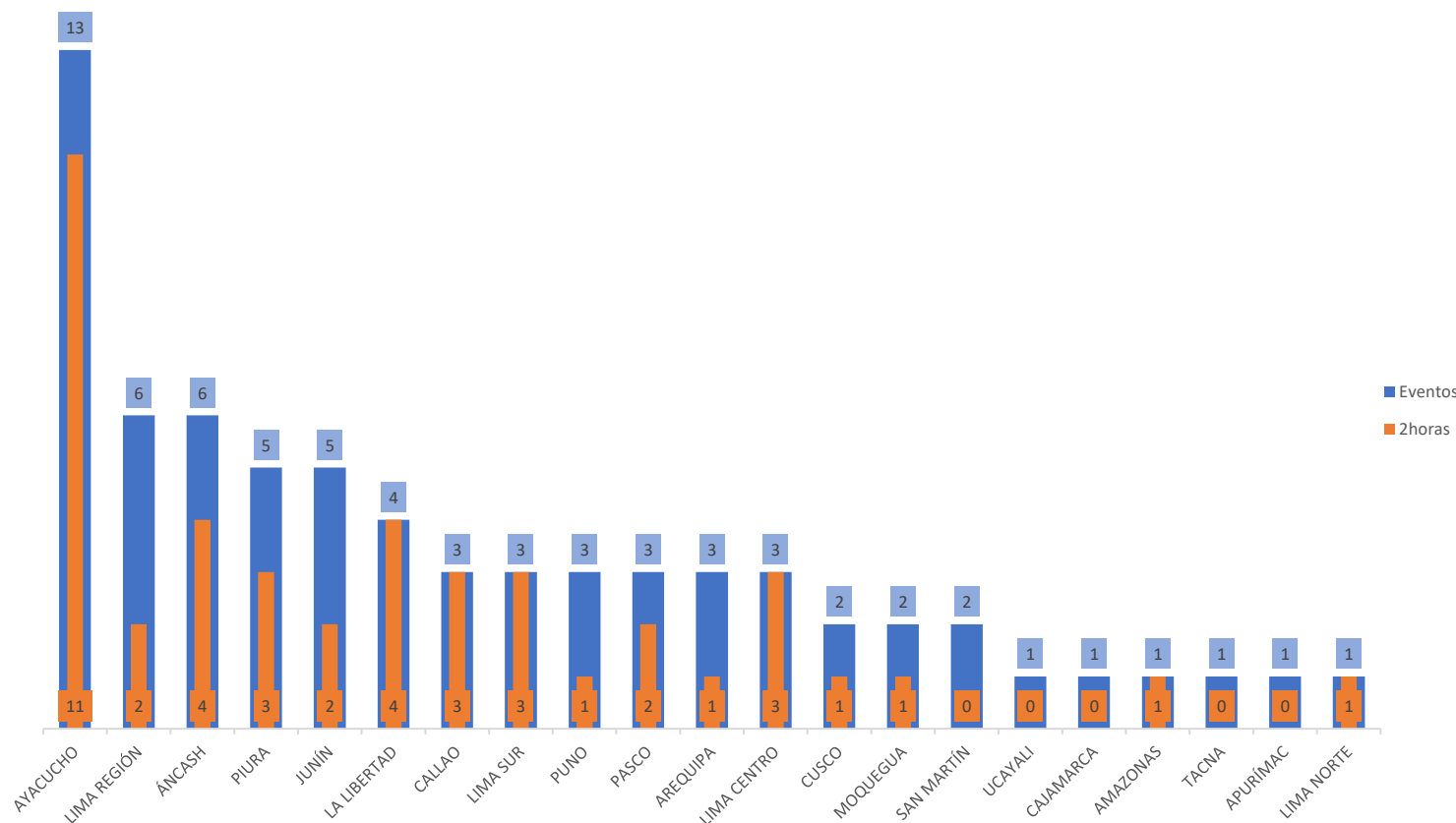
Protege tu salud

TABLA N°1- DETALLE DEL IMPACTO A LA SALUD POR EVENTOS DE EMERGENCIAS Y DESASTRES REGISTRADOS

REGIONES	EVENTOS	A LAS 2 HORAS	% CUMPLIMIENTO
AYACUCHO	13	11	85%
LIMA REGIÓN	6	2	33%
ÁNCASH	6	4	67%
PIURA	5	3	60%
JUNÍN	5	2	40%
LA LIBERTAD	4	4	100%
CALLAO	3	3	100%
LIMA SUR	3	3	100%
PUNO	3	1	33%
PASCO	3	2	67%
AREQUIPA	3	1	33%
LIMA CENTRO	3	3	100%
CUSCO	2	1	50%
MOQUEGUA	2	1	50%
SAN MARTÍN	2	0	0%
UCAYALI	1	0	0%
CAJAMARCA	1	0	0%
AMAZONAS	1	1	100%
TACNA	1	0	0%
APURÍMAC	1	0	0%
LIMA NORTE	1	1	100%
<b>LIMA NORTE</b>	<b>1</b>	<b>1</b>	<b>100%</b>

FUENTE: SIREED

GRÁFICO N°8- DISTRIBUCIÓN DEL IMPACTO A LA SALUD POR EVENTOS DE EMERGENCIAS Y DESASTRES REGISTRADOS



# CONSOLIDADO DE SALA DE CRISIS A NIVEL NACIONAL

# EMED SALUD - REGIONES

#33MillonesUnidos

Ante el fenómeno de El Niño

Protege tu salud

1. Arequipa
2. Ayacucho
3. Cajamarca
4. Callao
5. Lima Región
6. Huánuco
7. Junín
8. La Libertad
9. Pasco
10. Piura
11. Puno
12. Tacna

LA SALUD DEPENDE DE TODOS

**SALA DE CRISIS N° 018**  
COE SALUD  
GERESA AREQUIPA

Del 29 de Abril al 05 de Mayo del 2024

Defensa Nacional  
PP 008 - Programa Presupuestal de Reducción de Vulnerabilidad y Atención de Emergencias por Desastres

DIRECCION REGIONAL DE SALUD CAJAMARCA  
CENTRO DE PREVENCIÓN Y CONTROL DE EMERGENCIAS  
ESPACIO DE MONITOREO DE EMERGENCIAS Y DESASTRES

**SALA DE CRISIS**

DEL 03 AL 09 DE MAYO DEL 2024

DIRESA  
AYACUCHO

**Sala de CRISIS**

Del 02 de abril al 08 de mayo 2024

GOBIERNO REGIONAL DEL CALLAO  
DIRESA CALLAO

**Situación Epidemiológica de la COVID-19 a nivel nacional y regional!**

Belavista, 09 de mayo 2024, 06:00 Horas

A la chalaca se trabaja bien y con alegría

DIRECCION REGIONAL DE SALUD LIMA NORTE  
DIRECCION DE PREVENCIÓN Y CONTROL DE EMERGENCIAS Y DESASTRES

**SALA DE CRISIS DE EMERGENCIAS Y DESASTRES DE SALUD**

Periodo comprendido: Del 02 de mayo al 08 de mayo del 2024

Espacio de Monitoreo de Emergencias y Desastres - EMED Salud DIRESA Junín

**SALA DE CRISIS**  
Espacio de Monitoreo de Emergencias y Desastres - EMED Salud DIRESA Junín  
D.A. N° 250-2018/MINSA

Del 02 al 08 de Mayo de 2024

18

DIRESA PASCO

**SALA DE CRISIS N° 19**

DEL 02 AL 08 DE MAYO DEL 2024

ÍNDICE:  
- NORMAS LEGALES  
- DISPONIBILIDAD DE RECURSOS  
- ESCENARIOS DE RIESGO  
- ANÁLISIS DE DAÑOS A LA SALUD  
- MONITOREO DE CASOS DE SERVIDOR  
- MONITOREO DE INSTITUCIONES TÉCNICO CIENTÍFICAS  
- EQUIPO TÉCNICO.

DIRECCION REGIONAL DE SALUD PASCO  
OFICINA DE CENTRO DE PREVENCIÓN Y CONTROL DE EMERGENCIAS Y DESASTRES  
ESPACIO DE MONITOREO DE EMERGENCIAS Y DESASTRES

**SALA DE CRISIS**

DEL 02 AL 08 DE MAYO DEL 2024

CENTRO DE PREVENCIÓN Y CONTROL DE EMERGENCIAS Y DESASTRES  
**SALA DE CRISIS N° 17**  
DIRESA HUÁNUCO

ESPACIO DE MONITOREO DE EMERGENCIAS Y DESASTRES

D.A. N° 250-2018/MINSA  
02 al 08 de mayo 2024

HECERVA TIBALANAYAN  
DIRECTOR REGIONAL DE SALUD HUÁNUCO  
LIC. KAF. LIDIANA PEREZOTO  
COORDINADORA REGIONAL COVID  
MAG. ROYAL JUANES JIMENEZ  
MESP. DIEGO GONZALEZ  
MAG. ISABEL V. VARGAS GONZALEZ  
MODOLO HUÁNUCO COVID

ESPACIO DE MONITOREO DE EMERGENCIA Y DESASTRES EMED SALUD DIRESA PIURA - 2024

"Año del Bicentenario, de la consolidación de nuestra Independencia, y de la conmemoración de las heroicas batallas de Junín y Ayacucho"

**SALA DE CRISIS DEL 2 AL 8 DE MAYO - 2024**

Estamos Cumpliendo

DIRESA PUNO

**SALA DE CRISIS SEMANAL EPIDEMIOLÓGICA N° 02 2024**

MINISTERIO DE SALUD  
DIRECCION REGIONAL DE SALUD TACNA  
DIRESA TACNA

ESPACIO DE MONITOREO DE EMERGENCIAS Y DESASTRES

Casos Nuevos 80  
CASOS POSITIVOS 80,804

43,652	• Pruebas Moleculares	11,106	• Positivos
111,634	• Pruebas rápidas	25,580	• Positivos
169,259	• Pruebas antigénicas	44,118	• Positivos

BERNABE: 29 de abril al 05 de mayo del 2024

### EMED SALUD DIRIS LIMA NORTE



**DIRIS LIMA NORTE**  
**SALA DE CRISIS DE EMERGENCIAS Y DESASTRES**

SEMANA 19

oficinagestionriesgo@dirislimanorte.gob.pe  
emeddirisnorte64@gmail.com

945-256-004  
35-00-205  
(01) 201-1340  
Anexo 149

### EMED SALUD DIRIS LIMA SUR



**Sala de Crisis**  
**Emergencias y Desastres de Salud**  
**EMED Salud - DIRIS Lima Sur**

Periodo comprendido: Del 28 ABR al 04 MAY del 2024 - SE N°18

Elaborado por el Módulo de Análisis

**#33MillonesUnidos**

Ante el fenómeno de El Niño

Protege tu salud



# GRACIAS



PERÚ

Ministerio de Salud



**DIGERD**

Dirección General de Gestión del Riesgo de Desastres y Defensa Nacional en Salud



BICENTENARIO DEL PERÚ  
2021 - 2024