



SALA DE CRISIS

MÓDULO DE ANÁLISIS

Del 10 al 16 de mayo del 2024

ÍNDICE

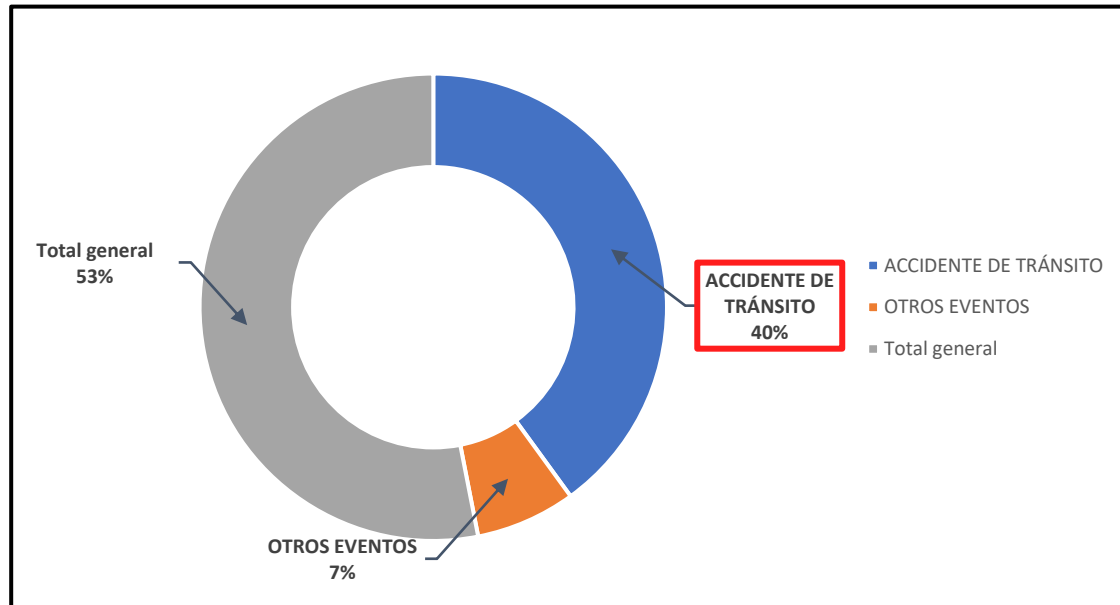
- ANÁLISIS DE DAÑOS A LA SALUD
- MONITOREO DE INSTITUCIONES TÉCNICO CIENTÍFICAS
- TEMPORADA DE BAJAS TEMPERATURAS 2024
- DOCUMENTOS NORMATIVOS
- INDICADOR COES SALUD



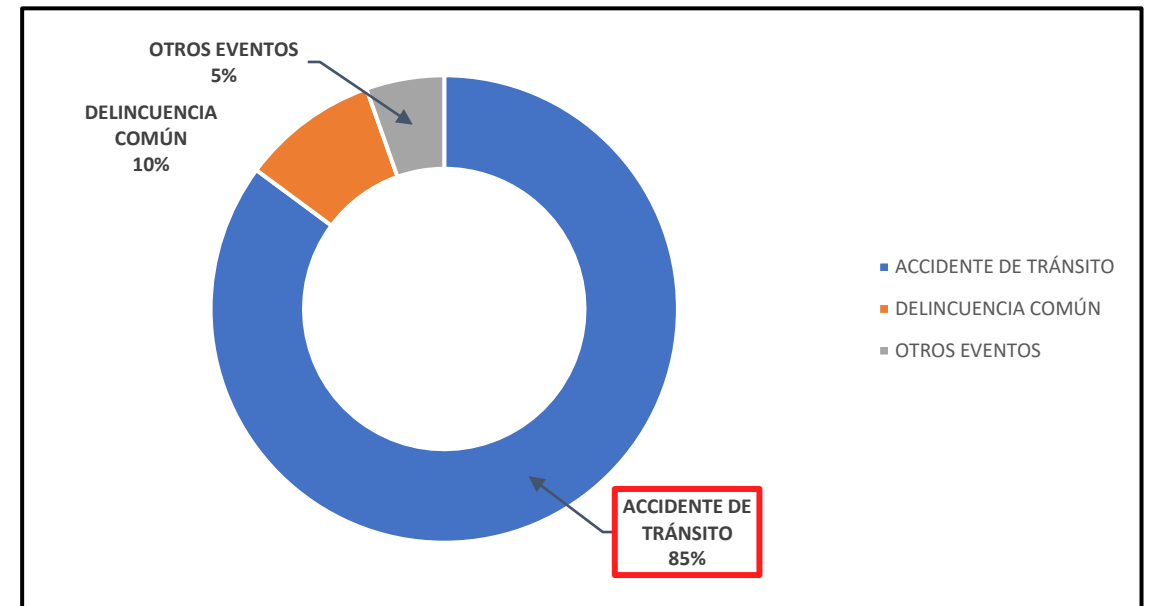
ANÁLISIS DE EVENTOS CON REPERCUSIÓN A LA SALUD

EVENTOS DE EMERGENCIAS Y DESASTRES A NIVEL NACIONAL

GRÁFICA N°01 EVENTOS REGISTRADOS A NIVEL NACIONAL
DEL 03 AL 09 DE MAYO 2024



GRÁFICA N°02 EVENTOS REGISTRADOS A NIVEL NACIONAL
DEL 10 AL 16 DE MAYO 2024

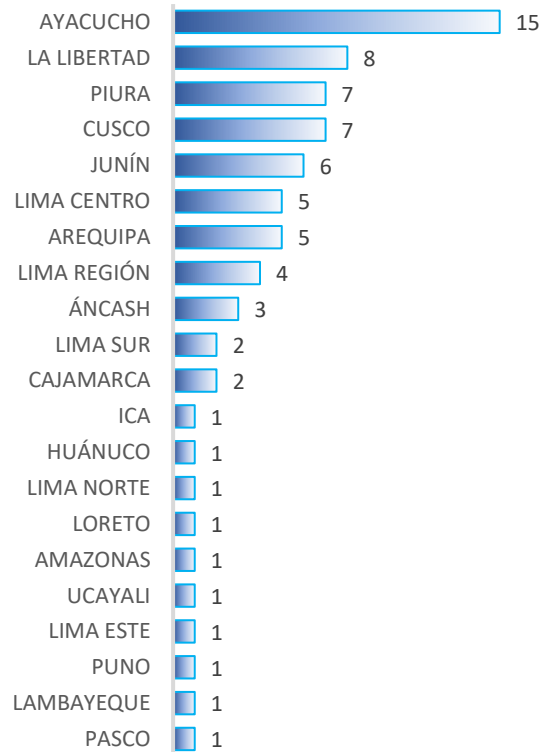


FUENTE: SIREED

DAÑOS A LA SALUD DE LAS PERSONAS

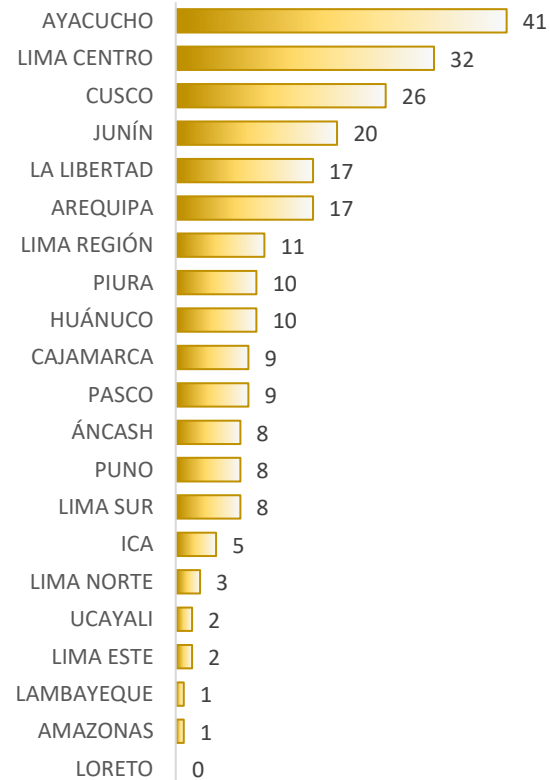
GRÁFICA N°3- CANTIDAD DE EVENTOS SIREED

TOTAL DE EVENTOS 74

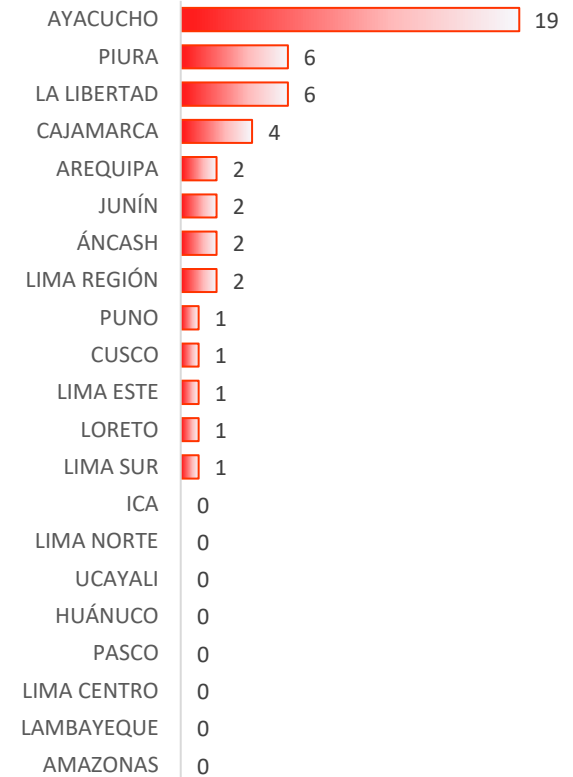


GRÁFICA N°4 y N°5 - CANTIDAD DE DAÑOS A LA SALUD DE LAS PERSONAS POR REGIÓN

LESIONADOS 240



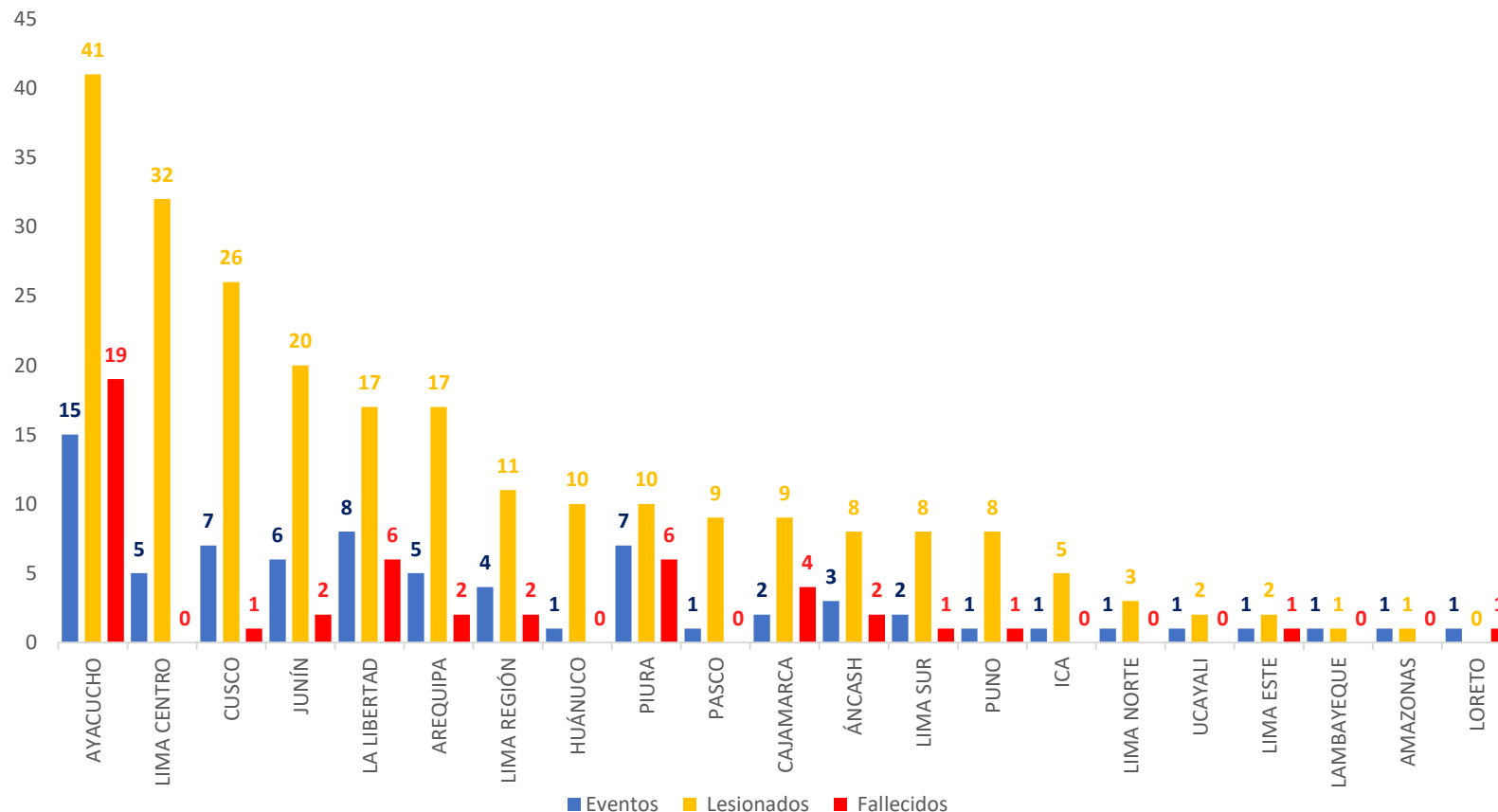
FALLECIDOS 48



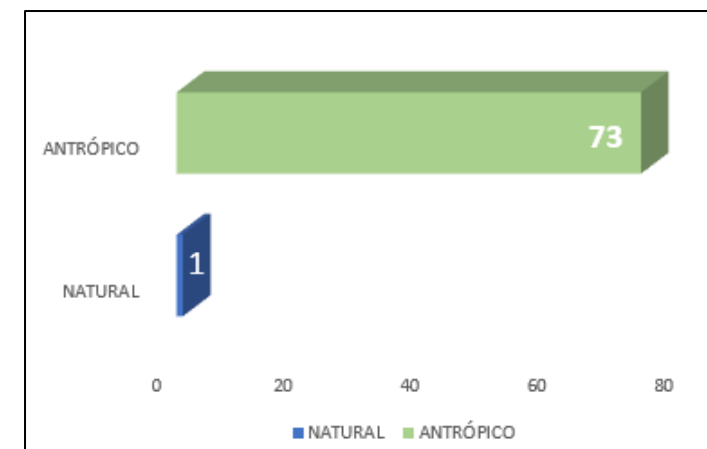
FUENTE: SIREED

DAÑOS A LA SALUD DE LAS PERSONAS

GRÁFICO N°6- DISTRIBUCIÓN DEL IMPACTO A LA SALUD DE LAS PERSONAS POR EVENTOS DE EMERGENCIAS Y DESASTRES



GRÁFICA N°7 – TIPO DE EVENTOS



FUENTE: SIREED

EVENTOS EMERGENCIAS Y DESASTRES

 **PERÚ** Ministerio de Salud
Viceministerio de Salud Pública
Dirección General de Gestión del Riesgo de Desastres y Defensa Nacional en Salud

AÑO DEL BICENTENARIO, DE LA CONSOLIDACIÓN DE NUESTRA INDEPENDENCIA, Y DE LA CONMEMORACIÓN DE LAS HEROICAS BATALLAS DE JUNÍN Y AYACUCHO

REPORTE DE EVENTO N° 4627 - 2024 - COES SALUD - DIGERD

FECHA DE ACTUALIZACIÓN: 17/05/2024 08:58 HORAS
COMPLEMENTARIO: ACCIDENTE DE TRÁNSITO - AYACUCHO
FECHA DE EVENTO: 14 DE MAYO DEL 2024, A LAS 06:30 HORAS
NIVEL 1

I. DESCRIPCIÓN

SE REPORTA ACCIDENTE DE TRANSITO VOLCADURA DE BUS INTERPROVINCIAL OCASIONANDO DAÑOS A LA VIDA Y SALUD

II. UBICACIÓN

DEPARTAMENTO	PROVINCIA	DISTRITO
AYACUCHO	HUAMANGA	VINCHOS

LUGAR: PUENTE APACHETA




III. DAÑOS A LA SALUD

LESIONADOS	:19
- HOSPITALIZADO	:5
- ALTA	:14
FALLECIDOS	:17
DESAPARECIDOS	:0

FUENTE: SIREED

EVENTOS EMERGENCIAS Y DESASTRES


AÑO DEL BICENTENARIO, DE LA CONSOLIDACIÓN DE NUESTRA INDEPENDENCIA, Y DE LA CONMEMORACIÓN DE LAS HEROICAS BATALLAS DE JUNÍN Y AYACUCHO

REPORTE DE EVENTO N° 4679 - 2024 - COES SALUD - DIGERD

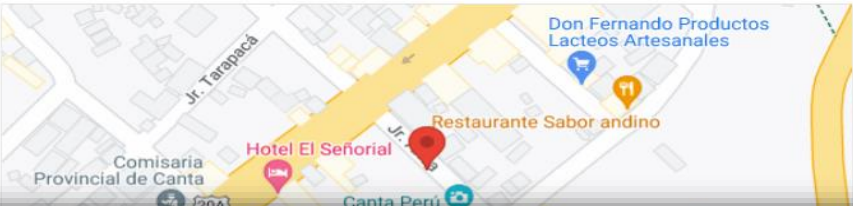
FECHA DE ACTUALIZACIÓN: 16/05/2024 09:41 HORAS
 COMPLEMENTARIO: ACCIDENTE DE TRÁNSITO - LIMA
 FECHA DE EVENTO: 15 DE MAYO DEL 2024, A LAS 17:30 HORAS
 NIVEL 1

I. DESCRIPCIÓN

REPORTAN COLISIÓN DE MINIVAN, OCASIONANDO DAÑOS A LA SALUD.

II. UBICACIÓN

DEPARTAMENTO	PROVINCIA	DISTRITO
LIMA	CANTA	CANTA
LUGAR: PUENTE VERDE		



III. DAÑOS A LA SALUD

LESIONADOS	:6
- HOSPITALIZADO	:6
- ALTA	:0
FALLECIDOS	:0
DESAPARECIDOS	:0


AÑO DEL BICENTENARIO, DE LA CONSOLIDACIÓN DE NUESTRA INDEPENDENCIA, Y DE LA CONMEMORACIÓN DE LAS HEROICAS BATALLAS DE JUNÍN Y AYACUCHO

REPORTE DE EVENTO N° 4664 - 2024 - COES SALUD - DIGERD

FECHA DE ACTUALIZACIÓN: 15/05/2024 14:22 HORAS
 COMPLEMENTARIO: ACCIDENTE DE TRÁNSITO - CUSCO
 FECHA DE EVENTO: 15 DE MAYO DEL 2024, A LAS 07:55 HORAS
 NIVEL 1

I. DESCRIPCIÓN

ACCIDENTE DE TRANSITO POR COLISION Y VOLCADURA POR IMPACTO DE DOS VEHICULOS, OCASIONANDO DAÑOS A LA SALUD, AL LUGAR ACUDIERON LA PNP, BOMBEROS, Y AMBULANCIA Y PERSONAL DEL C.S. CALCA

II. UBICACIÓN

DEPARTAMENTO	PROVINCIA	DISTRITO
CUSCO	CALCA	CALCA
LUGAR: SECTOR URCO		



III. DAÑOS A LA SALUD

LESIONADOS	:5
- HOSPITALIZADO	:4
- ALTA	:1
FALLECIDOS	:0
DESAPARECIDOS	:0

FUENTE: SIREED

MONITOREO DE INSTITUCIONES TÉCNICO CIENTÍFICAS

ESTUDIO NACIONAL DEL FENÓMENO “EL NIÑO”

COMISIÓN MULTISECTORIAL ENCARGADA
DEL ESTUDIO NACIONAL DEL FENÓMENO “EL NIÑO” – ENFEN
Decreto Supremo N° 007-2017-PRODUCE



ESTUDIO NACIONAL DEL
FENÓMENO “EL NIÑO”

“Año del Bicentenario, de la consolidación de nuestra Independencia, y de la conmemoración de las heroicas batallas de Junín y Ayacucho”

COMUNICADO OFICIAL ENFEN N°07-2024
19 de abril de 2024

Estado del sistema de alerta: **No Activo¹**

RESUMEN EJECUTIVO



Se espera que los valores de la temperatura superficial del mar en la región Niño 1+2, se mantengan en promedio dentro de las condiciones neutras en los siguientes meses. En la región Niño 1+2 son más probables las condiciones neutras en mayo, seguida de condiciones frías sólo entre junio y julio. A partir de agosto y hasta noviembre, las condiciones neutras son más probables.



En el Pacífico central (región Niño 3.4) es más probable que en mayo prevailezcan las condiciones neutras; mientras que entre junio y noviembre son más probables las condiciones frías. Esto implica la probable presencia de La Niña en el Pacífico central.



El pronóstico estacional vigente para abril-junio de 2024 indica valores de temperaturas del aire en promedio dentro de lo normal en la costa peruana. Las lluvias en la costa y sierra norte registrarán valores entre normales e inferiores a lo normal acorde con la estacionalidad del periodo de estiaje.



De acuerdo con el pronóstico hidrológico, entre abril y junio, en la región hidrográfica del Pacífico se prevén caudales bajo lo normal en los ríos Tumbes, Chira y Piura; dentro del rango normal a sobre lo normal en los ríos Rímac y Chillón, Chancay-Huaral y Mala, respectivamente, y sobre lo normal en el río Ocoña. En la región hidrográfica del Títicaca se prevén caudales sobre lo normal, principalmente, en abril, para luego, en los siguientes meses, presentar condiciones entre normales y bajo lo normal.

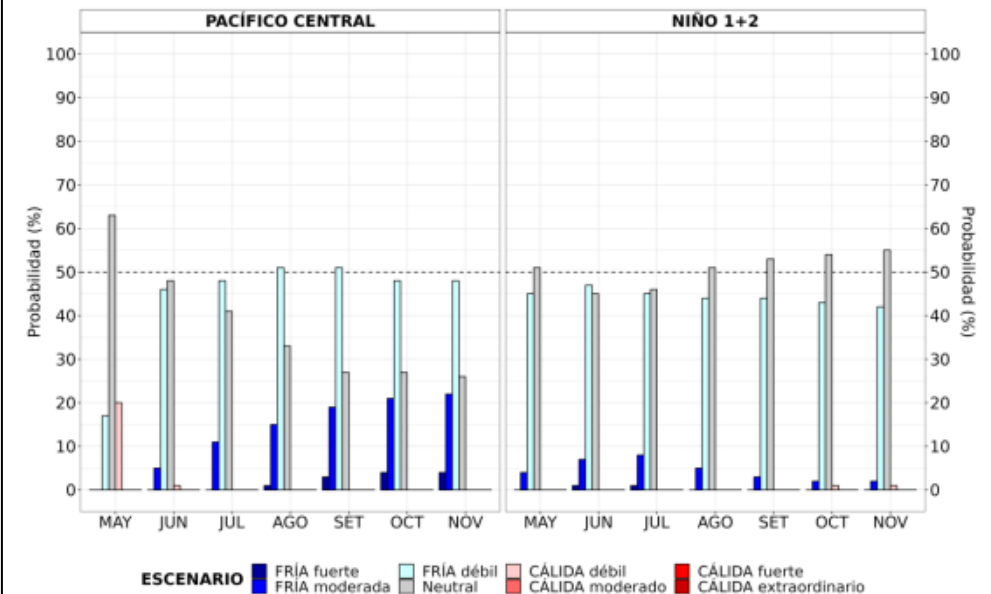


En cuanto a los recursos pesqueros dadas las condiciones oceanográficas proyectadas, se espera que la anchoveta del stock norte-centro amplíe su distribución frente a la costa. Por otro lado, se mantendrá la disponibilidad del bonito y continuará disminuyendo la del perico. En relación a la merluza, se espera que la disponibilidad del recurso se mantenga en la misma área de distribución observada en marzo frente a la costa norte.



Se recomienda a los tomadores de decisiones tener en cuenta los posibles escenarios de riesgo, de acuerdo con los pronósticos estacionales, con la finalidad de que se adopten las acciones que correspondan para la prevención del riesgo.

PROBABILIDADES MENSUALES DE LAS CONDICIONES CÁLIDAS, FRÍAS Y NEUTRAS



FUENTE: ENFEN

SERVICIO NACIONAL DE METEOROLOGÍA E HIDROLOGÍA - SENAMHI

AVISO N° 620 – 2024 – COES SALUD – DIGERD – MINSAL

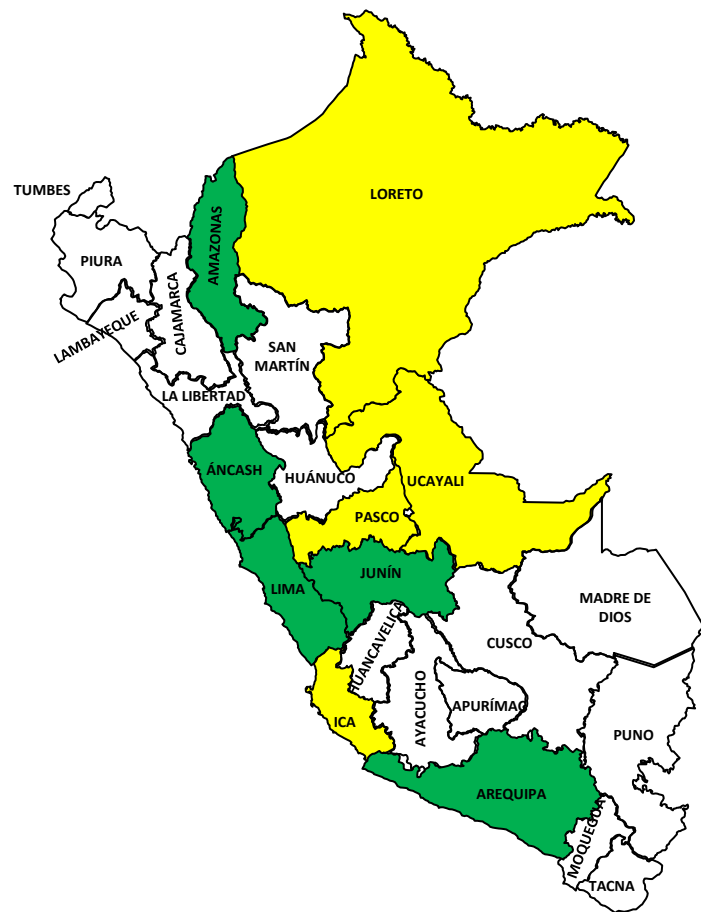
INCREMENTO DE VIENTO EN LA COSTA	
NIVEL NARANJA	
AVISO METEOROLÓGICO N° 121 – 2024 – SENAMHI	
Fecha de emisión	Miércoles, 15 de mayo de 2024
Fecha de inicio	Viernes, 17 de mayo de 2024 a las 12:00 horas
Fecha de final	Domingo, 19 de mayo de 2024 a las 23:59 horas
Duración	59 horas
<p>El Senamhi informa que, a partir del viernes 17 al domingo 19 de mayo, se registrará incremento de la velocidad del viento de moderada a fuerte intensidad en la costa. Este incremento podría generar el levantamiento de polvo/arena y la reducción de la visibilidad horizontal, principalmente en Ica. Además, se espera cobertura nubosa con niebla/neblina, y llovizna dispersa hacia el atardecer, madrugada y las primeras horas de la mañana.</p>	
VIERNES 17 MAYO	SABADO 18 MAYO
El viernes 17 de mayo, se prevén vientos con velocidades superiores a los 35 km/h en la costa norte y en la costa de Ica, cercanas a los 33 km/h en el resto de la costa central, y valores próximos a los 24 km/h en la costa sur.	El sábado 18 de mayo, se prevén vientos con velocidades por encima de los 35 km/h en la costa norte y en la costa de Ica, cercanas a los 33 km/h en el resto de la costa central, y valores próximos a los 23 km/h en la costa sur.
DOMINGO 19 MAYO	
El domingo 19 de mayo, se prevén vientos con velocidades superiores a los 33 km/h en la costa norte, cercanas a los 35 km/h en la costa de Ica, próximas a los 33 km/h en el resto de la costa central, y valores cercanos a los 22 km/h en la costa norte de Arequipa.	
ZONAS ALERTADAS	
NIVEL NARANJA	
ANCASH, AREQUIPA, CALLAO, ICA, LA LIBERTAD, LAMBAYEQUE, LIMA, MOQUEGUA, PIURA, TACNA	ANCASH, AREQUIPA, CALLAO, ICA, LA LIBERTAD, LAMBAYEQUE, LIMA, MOQUEGUA, PIURA, TACNA
ANCASH, AREQUIPA, CALLAO, ICA, LA LIBERTAD, LAMBAYEQUE, LIMA, PIURA	

AVISO N° 621 – 2024 – COES SALUD – DIGERD – MINSAL

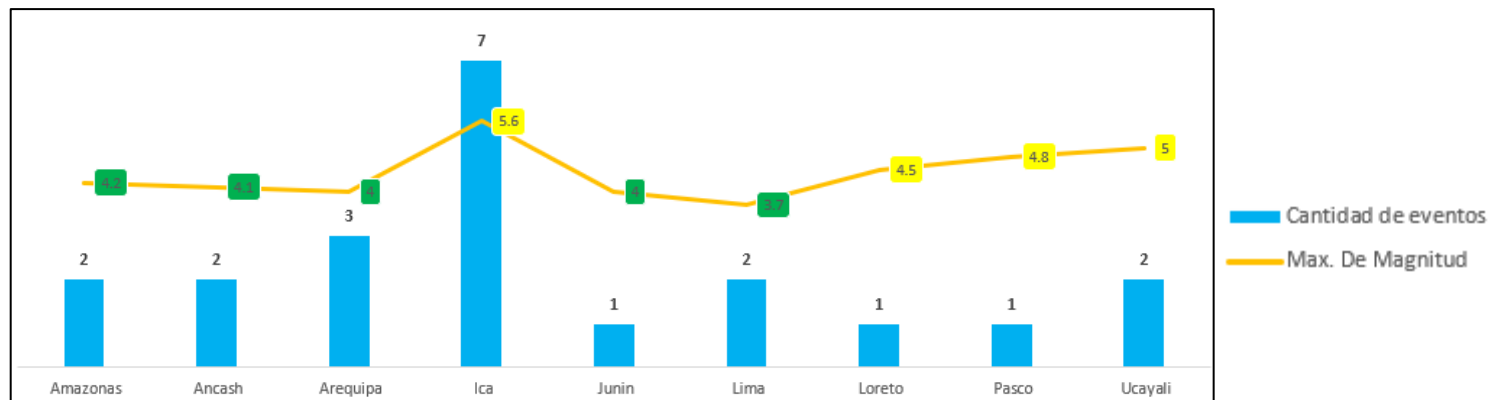
AVISO DE CORTO PLAZO ANTE LLUVIAS INTENSAS	
NIVEL AMARILLO	
AVISO N° 136 - 2024 - SENAMHI	
Fecha de inicio	Jueves 16 de mayo del 2024 - 13:00 horas
Duración	Corto plazo – 24 horas
	<p>Estos avisos indican la posibilidad de ocurrencia de lluvias intensas para las siguientes 24 horas.</p> <p>Peligro: Pronóstico de precipitaciones acumuladas en 24 horas de intensidad fuerte y pueden producir aniegos e inundaciones pluviales.</p> <p>Recomendación: Proteger bienes ante las lluvias intensas y sus eventos asociados (granizo, descargas eléctricas, vientos fuertes y aniegos). Estar atentos a la información oficial.</p>
ZONAS ALERTADAS	
NIVEL AMARILLO	
AMAZONAS, ANCASH, APURIMAC, AREQUIPA, AYACUCHO, CAJAMARCA, CUSCO, HUANCAMELICA, JUNIN, LA LIBERTAD, LORETO, PASCO, SAN MARTIN	

FUENTE: SENAMHI

EVENTOS SÍSMICOS A NIVEL NACIONAL (21)

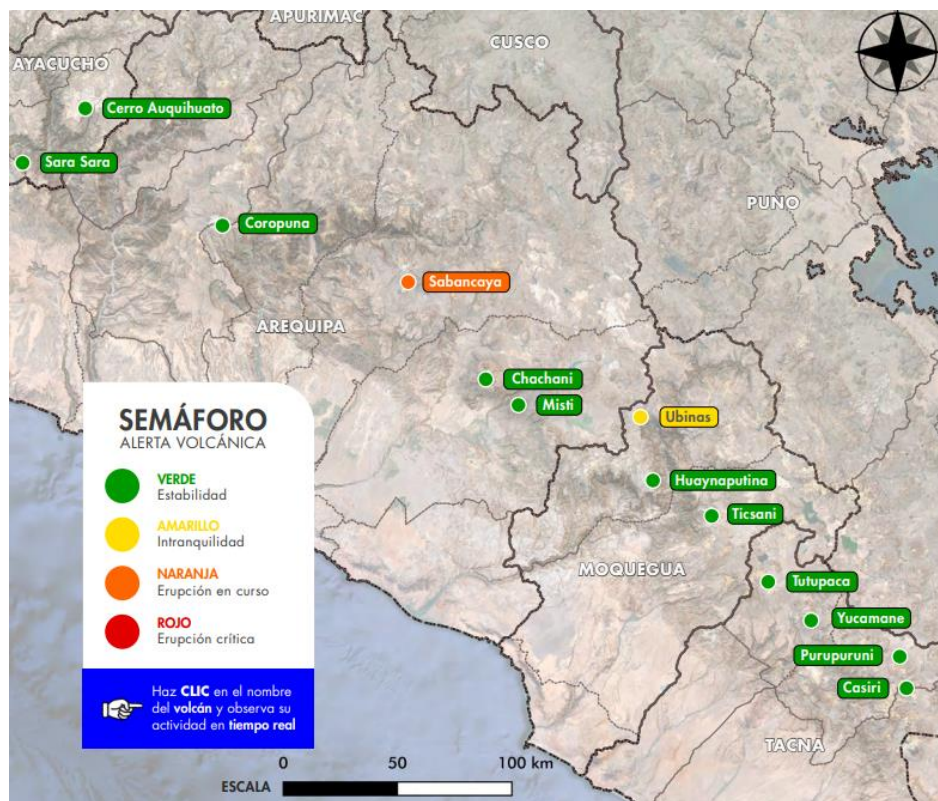


Rango de alerta: ● < M4.5 ● de M4.5 a M6.0 ● > M6.0



FUENTE: IGP


MONITOREO VULCANOLÓGICO




VOLCANES EN NIVEL DE ALERTA NARANJA

VOLCANES EN NIVEL DE ALERTA AMARILLA

Sabancaya Región Arequipa

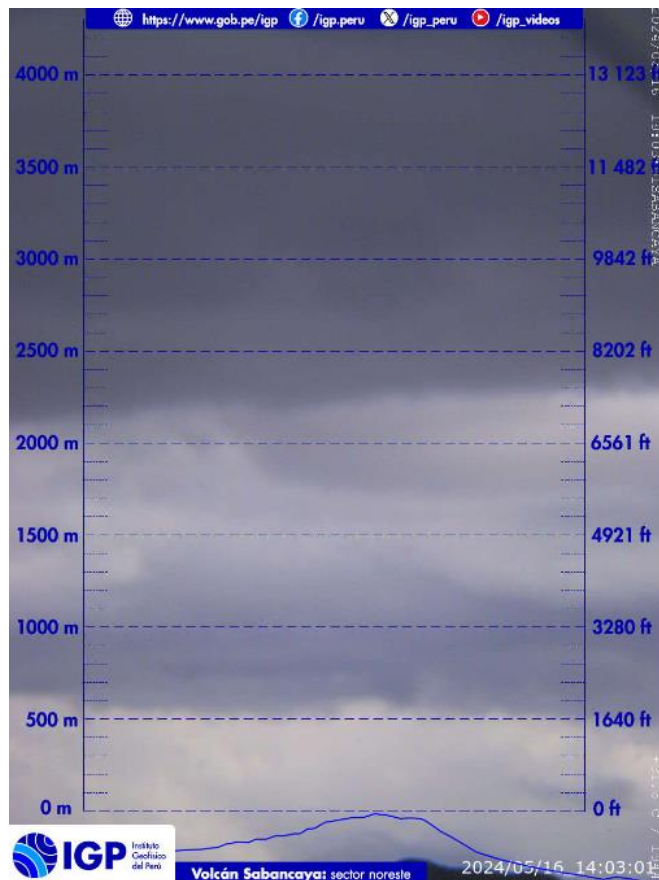
 En proceso eruptivo desde el 6 de noviembre de 2016.

Ubinas Región Moquegua

 En proceso eruptivo desde el 22 de junio de 2023.

FUENTE: IGP

MONITOREO VULCANOLÓGICO



FUENTE: IGP

PERÚ Ministerio del Ambiente

IGP Instituto Geofísico del Perú

BOLETÍN VULCANOLÓGICO SABANCAYA

IGP/CENVUL-SAB/BV 2024-0020
Análisis: 6-12 de mayo de 2024
Fecha de emisión: 13 de mayo de 2024

NIVEL DE ALERTA: Naranja

Resumen: El IGP informa que el proceso eruptivo del volcán Sabancaya continúa. En este periodo se detectó la ocurrencia promedio de 20 explosiones volcánicas diarias que generaron columnas de ceniza y gases de hasta 4000 m de altura sobre la cima del volcán. **En consecuencia, el nivel de alerta volcánica se mantiene en color naranja.**

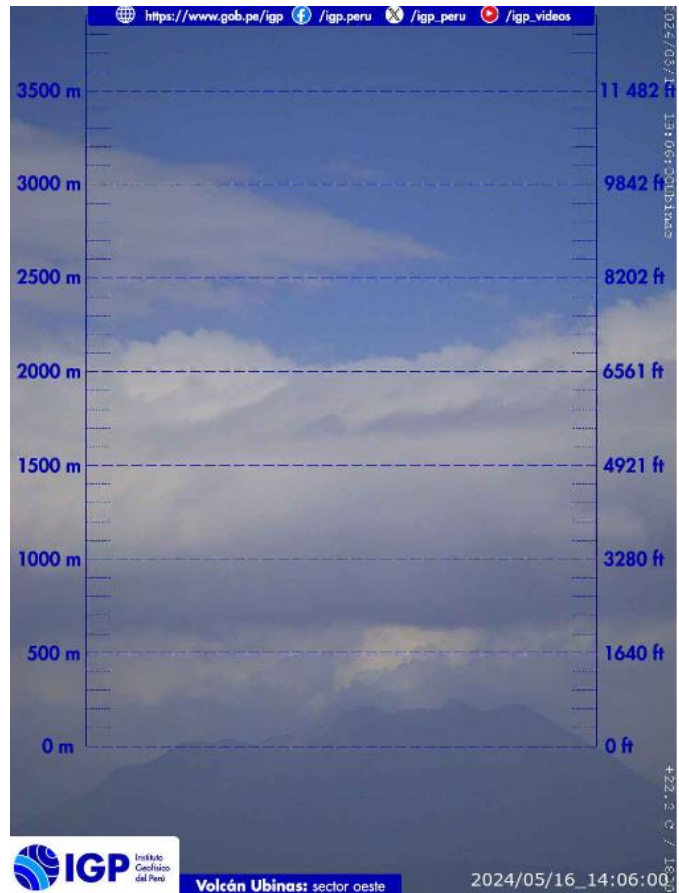
1. SABANCAYA

NIVEL DE ALERTA: NARANJA

Elevación 5960 m s. n. m.	Provincia Caylloma	Población en un radio de 30 km 10 204 personas
Región Arequipa	Última erupción 2016-actualidad	Inicio de vigilancia permanente 2013

<https://www.igp.gob.pe/servicios/centro-vulcanologico-nacional/productos-boletines>

MONITOREO VULCANOLÓGICO



PERÚ Ministerio del Ambiente IGP Instituto Geofísico del Perú

BOLETÍN VULCANOLÓGICO UBINAS

IGP/CENVULUBI/BV 2024-0011
Análisis: 1-15 de mayo de 2024
Fecha de emisión: 16 de mayo de 2024

NIVEL DE ALERTA: Amarillo



Resumen: El Instituto Geofísico del Perú (IGP) informa que el proceso eruptivo del volcán Ubinas (región Moquegua) continúa. En este periodo, se registraron moderadas emisiones de ceniza de hasta 2100 m de altura sobre la cima del volcán. **En consecuencia, el nivel de alerta volcánica se mantiene en color amarillo.**

2. UBINAS NIVEL DE ALERTA: AMARILLO

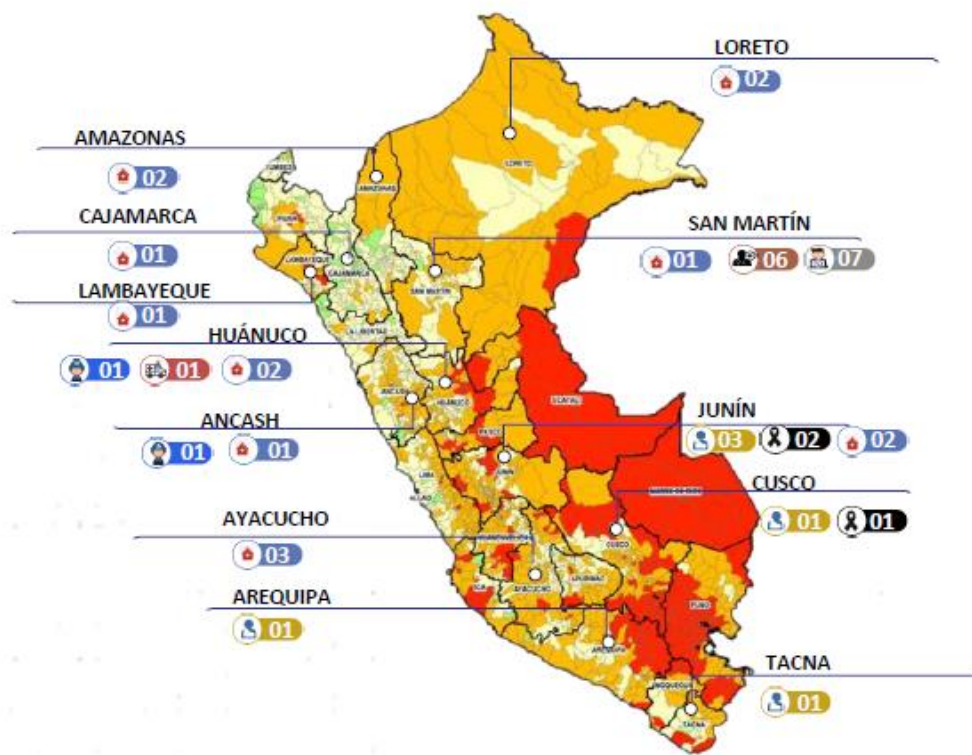
Elevación 5672 m s. n. m.	Provincia General Sánchez Cerro	Población en un radio de 30 km 5354 personas aprox.
Región Moquegua	Última erupción 2023-actualidad	Inicio de vigilancia permanente 2006

<https://www.igp.gob.pe/servicios/centro-vulcanologico-nacional/productos-boletines>

FUENTE: IGP

TEMPORADA DE BAJAS TEMPERATURAS 2024

MONITOREO DE DAÑOS EN TEMPORADA DE BAJAS TEMPERATURAS



Fuente: EMED Salud Nivel Nacional



FECHA DE CORTE AL: 15/05/2024



FUENTE: EMED SALUD A NIVEL NACIONAL

DEL 14/04/24 AL 15/05/24

MONITOREO DE DAÑOS EN TEMPORADA DE BAJAS TEMPERATURAS



IPRESS AFECTADAS OPERATIVAS MINSA

N°	REGIÓN	PROVINCIA	DISTRITO	NOMBRE IPRESS	DESCRIPCIÓN DEL EVENTO	TIPO DE EVENTO	FECHA DE OCURRENCIA
1	AYACUCHO	HUANTA	SIVIA	HOSPITAL DE APOYO DE SIVIA	FILTRACION DE AGUA POR LLUVIAS EN TECHOS DE CALAMINA EN LOS AMBIENTES DE LABORATORIO, MEDICINA Y CONSULTORIO	LLUVIAS INTENSAS	18/04/2024
2	AYACUCHO	LA MAR	SANTA ROSA	CENTRO DE SALUD SANTA ROSA	FILTRACION DE AGUA POR LLUVIAS EN LOS AMBIENTES DE CRE1, CRE2, ESTADISTICA, GERENCIA Y SIS.	LLUVIAS INTENSAS	19/04/2024
3	HUANUCO	DOS DE MAYO	LA UNION	LA UNION	COLAPSO DE CERCO PERIMETICO, APROXIMADAMENTE SEIS METROS QUE COLINDAN CON LA VIA PUBLICA	LLUVIAS INTENSAS	17/04/2024
4	LORETO	MAYNAS	IQUITOS	SANTA RITA DE NANAY	VIENTOS FUERTES PRODUCEN CAIDA DE TANQUE ELEVADO DE AGUA, AFECTANDO LA RED DE DISTRIBUCION DE AGUA DENTRO DEL ESTABLECIMIENTO DE SALUD	VIENTOS FUERTES	19/04/2024
5	LORETO	MAYNAS	IQUITOS	SAN JOSE DE LUPUNA	AFECTACION DEL CIELO RASO, AREA DE ODONTOLOGIA, AREA NIÑA, FARMACIA	LLUVIAS INTENSAS	19/04/2024
6	SAN MARTIN	TOCACHE	NUEVO PROGRESO	RIO UCHIZA	AFECTACIÓN DEL TECHO DE CALAMINA DE LOS CONSULTORIOS Y CADENA DE FRIO.	VIENTOS FUERTES	19/04/2024
7	ANCASH	RECUAY	TICAPAMPA	PUESTO DE SALUD TICAPAMPA	INUNDACION EN LOS AMBIENTES DE MEDICINA Y OBSTETRICIA	LLUVIAS INTENSAS	23/04/2024
8	HUANUCO	HUAMALIES	MONZON	CACHICOTO	INGRESO DE AGUA EN LAS AREAS DE ADMISION, SALA DE ESPERA, FARMACIA, TOPICO, CAUSANDO DAÑOS MATERIALES E INSUMOS.	LLUVIAS INTENSAS	24/04/2024
9	AYACUCHO	HUANTA	SIVIA	CHUVIVANA	LLUVIAS INTENSAS ACOMPAÑADO DE TORMENTAS ELECTRICAS AFECTAN INSTALACION ELECTRICA DE LOS AMBIENTES DE TRIAJE Y RESIDENCIA DE PERSONAL DE SALUD	LLUVIAS INTENSAS	27/04/2024
10	CAJAMARCA	CHOTA	QUEROCOTO	P.S SEÑOR DE LOS MILAGROS - LA GRANJA	CORTE DE ENERGIA ELECTRICA E INGRESO DE AGUA CAUSANDO INUNDACION DEL ESTABLECIMIENTO PRODUCTO DEL DESNIVEL DEL PISO.	LLUVIAS INTENSAS	28/04/2024
11	AMAZONAS	CONDORCANQUI	NIEVA	CIRO ALEGRIA	SERVICIO DE TRIAJE, TOPICO, ENFERMERIA, FARMACIA, SALA DE PARTOS INUNDADOS, PÁREDES HUMEDECIDAS, EQUIPAMIENTO Y MOBILIARIO HUMEDECIDO	LLUVIAS INTENSAS	27/04/2024
12	JUNIN	SATIPO	RIO TAMBO	PUERTO OCOPA	LLUVIAS INTENSAS PRODUCEN INUNDACION EN LOS AMBIENTES DE LAS AREAS DE ODONTOLOGIA, TOPICO Y ESNI.	LLUVIAS INTENSAS	3/05/2024
13	AMAZONAS	BAGUA	ARAMANGO	NAJEM	AFECTACION DEL ESTABLECIMIENTO DE SALUD	LLUVIAS INTENSAS	8/05/2024
14	JUNIN	SATIPO	SATIPO	DE APOYO MANUEL HIGA ARAKAKI	LLUVIAS INTENSAS PRODUCEN COLAPSO DE CANALETA EN LAS AREAS DE EMERGENCIA OBSTETRICA DEL HOSPITAL	LLUVIAS INTENSAS	8/05/2024
15	LAMBAYEQUE	CHICLAYO	CHICLAYO	HOSPITAL REGIONAL LAMBAYEQUE	LLUVIAS DE LEVE A MODERADA INTENSIDAD PRODUCE FILTRACIONES DE AGUA LATERALES DEL QUINTO Y SEXTO PISO	LLUVIAS INTENSAS	3/05/2024

FUENTE: EMED SALUD A NIVEL NACIONAL

DEL 14/04/24 AL 08/05/24



PERÚ

Ministerio de Salud



DIGERD

Dirección General de Gestión del Riesgo de Desastres y Defensa Nacional en Salud



COES
SALUD



BICENTENARIO
DEL PERÚ
2021 - 2024

DOCUMENTOS NORMATIVOS VIGENTES

DECLARATORIAS DE ESTADO DE EMERGENCIA



ACTUALIZADO AL 15/05/24

NORMAL LEGAL	EVENTO	DEPARTAMENTO	PROVINCIA	DISTRITO	VIGENCIA
D. S. N° 050-2024-PCM	POR IMPACTO DE DAÑOS A CONSECUENCIA DE INTENSAS PRECIPITACIONES PLUVIALES	1	1	4	09/05/2024 al 07/07/2024
D. S. N° 049-2024-PCM	POR IMPACTO DE DAÑOS A CONSECUENCIA DE INTENSAS PRECIPITACIONES PLUVIALES	2	3	5	02/05/2024 al 30/06/2024
D. S. N° 046-2024-PCM	POR IMPACTO DE DAÑOS A CONSECUENCIA DE INTENSAS PRECIPITACIONES PLUVIALES	1	1	1	08/05/2024 al 06/07/2024
D. S. N° 045-2024-PCM	POR IMPACTO DE DAÑOS A CONSECUENCIA DE INTENSAS PRECIPITACIONES PLUVIALES	1	1	1	29/04/2024 al 27/06/2024
D. S. N° 044-2024-PCM	POR IMPACTO DE DAÑOS A CONSECUENCIA DE INTENSAS PRECIPITACIONES PLUVIALES	12	21	30	27/04/2024 al 25/06/2024
D. S. N° 039-2024-PCM	PELIGRO INMINENTE ANTE INTENSAS PRECIPITACIONES PLUVIALES (PERÍODO 2023 – 2024) Y POSIBLE FENÓMENO DEL NIÑO	11	40	83	11/04/2024 al 09/06/2024
D. S. N° 038-2024-PCM	POR IMPACTO DE DAÑOS A CONSECUENCIA DE INTENSAS PRECIPITACIONES PLUVIALES	13	62	270	04/04/2024 al 20/06/2024
D. S. N° 033-2024-PCM	POR IMPACTO DE DAÑOS A CONSECUENCIA DE INTENSAS PRECIPITACIONES PLUVIALES	09	27	63	31/03/2024 al 29/05/2024
D. S. N° 032-2024-PCM	POR IMPACTO DE DAÑOS A CONSECUENCIA DE INTENSAS PRECIPITACIONES PLUVIALES	07	28	38	02/04/2024 al 31/05/2024
D. S. N° 031-2024-PCM	POR IMPACTO DE DAÑOS A CONSECUENCIA DE INTENSAS PRECIPITACIONES PLUVIALES	16	46	70	28/03/2024 al 26/05/2024
D. S. N° 030-2024-PCM	POR IMPACTO DE DAÑOS A CONSECUENCIA DE INTENSAS PRECIPITACIONES PLUVIALES	1	1	1	27/03/2024 al 25/05/2024

FUENTE: Normas Legales

DECLARATORIA DE EMERGENCIAS SANITARIAS

ACTUALIZADO al 15/05/24

NORMAL LEGAL

EVENTO

DEPARTAMENTO

VIGENCIA

D.S. N° 004-2024-SA
modificado por
D.S. N° 005-2024-SA

Por afectación de los
Servicios de Salud por
Epidemia de Dengue

AMAZONAS
ANCASH
AYACUCHO
CAJAMARCA
CUSCO
HUÁNUCO
ICA
JUNÍN
LA LIBERTAD
LAMBAYEQUE
LIMA
LORETO
MADRE DE DIOS
PASCO
PIURA
PUNO
SAN MARTÍN
TUMBES
UCAALI
LIMA

29/02/24 al 28/05/24



01 EMERGENCIAS
SANITARIAS VIGENTES

FUENTE: Normas Legales y CDC Minsa

INDICADOR DE COES SALUD



PERÚ

Ministerio
de Salud



DIGERD

Dirección General de Gestión del Riesgo
de Desastres y Defensa Nacional en Salud



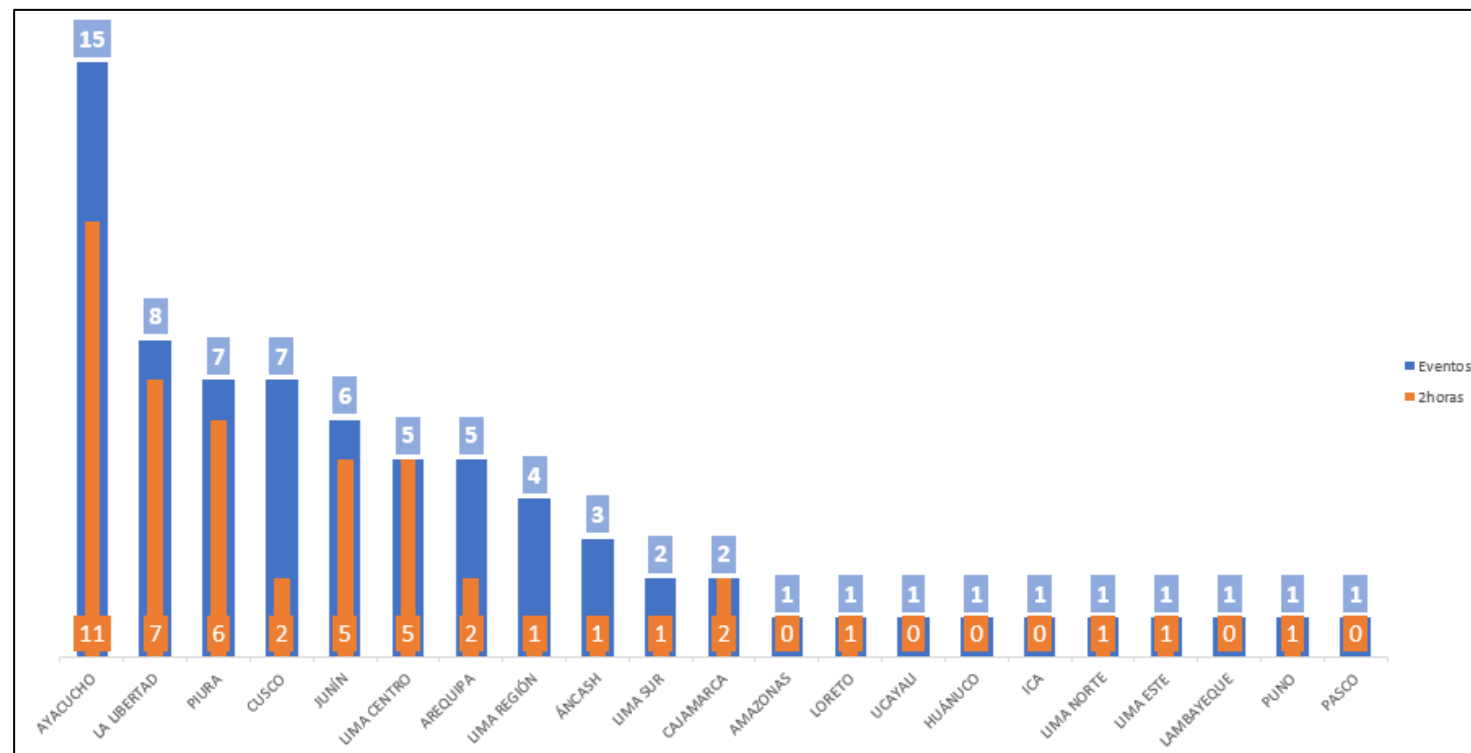
BICENTENARIO
DEL PERÚ
2021 - 2024

INDICADOR COES SALUD: OPORTUNIDAD

TABLA N°1- DETALLE DEL IMPACTO A LA SALUD POR EVENTOS DE EMERGENCIAS Y DESASTRES REGISTRADOS

REGIONES	EVENTOS	A LAS 2 HORAS	% CUMPLIMIENTO
AYACUCHO	15	11	73%
LA LIBERTAD	8	7	88%
PIURA	7	6	86%
CUSCO	7	2	29%
JUNÍN	6	5	83%
LIMA CENTRO	5	5	100%
AREQUIPA	5	2	40%
LIMA REGIÓN	4	1	25%
ÁNCASH	3	1	33%
LIMA SUR	2	1	50%
CAJAMARCA	2	2	100%
AMAZONAS	1	0	0%
LORETO	1	1	100%
UCAYALI	1	0	0%
HUÁNUCO	1	0	0%
ICA	1	0	0%
LIMA NORTE	1	1	100%
LIMA ESTE	1	1	100%
LAMBAYEQUE	1	0	0%
PUNO	1	1	100%
PASCO	1	0	0%
TOTAL GENERAL	74	47	64%

GRÁFICO N°8- DISTRIBUCIÓN DEL IMPACTO A LA SALUD POR EVENTOS DE EMERGENCIAS Y DESASTRES REGISTRADOS



FUENTE: SIREED

CONSOLIDADO DE SALA DE CRISIS A NIVEL NACIONAL

EMED SALUD - REGIONES

1. Callao
2. La Libertad
3. Lima
4. Tacna
5. Ayacucho
6. Huánuco
7. Piura
8. Ucayali
9. Moquegua
10. Puno
11. Arequipa
12. Áncash
13. Lambayeque
14. Cajamarca



EMED SALUD - LIMA METROPOLITANA

EMED SALUD DIRIS LIMA SUR

Sala de Crisis
Emergencias y Desastres de Salud
EMED Salud - DIRIS Lima Sur

Periodo comprendido: Del 05 al 11 MAY del 2024 - SE N°19

Elaborado por el Módulo de Análisis

Logo: MINSA

Footer: Espacio de Monitoreo de Emergencias y Desastres de Salud EMED Salud - DIRIS Lima Sur | Módulo de Análisis

EMED SALUD DIRIS LIMA NORTE

DIRIS LIMA NORTE
SALA DE CRISIS DE EMERGENCIAS Y DESASTRES

SEMANA 20

945-256-004
35-09-205
[01] 201-1340
Anexo 149

oficinasestorriesco@dirislimanorte.gob.pe
ameddirisnorte@gmail.com

Logo: MINSA

EMED SALUD DIRIS LIMA ESTE

SALA DE CRISIS
Del 09 al 15 de mayo de 2024

EMED MÓDULO DE ANÁLISIS
DIRIS LIMA ESTE

OFICINA DE GESTIÓN DEL RIESGO DE DESASTRES | DIRECCIÓN DE MONITOREO Y GESTIÓN SANITARIA

emed.dirislimaeste@gmail.com

Logo: MINSA



GRACIAS



PERÚ

Ministerio de Salud



DIGERD

Dirección General de Gestión del Riesgo de Desastres y Defensa Nacional en Salud



BICENTENARIO DEL PERÚ
2021 - 2024