



# SALA DE CRISIS

## MÓDULO DE ANÁLISIS

*Del 24 al 30 de mayo del 2024*

# ÍNDICE

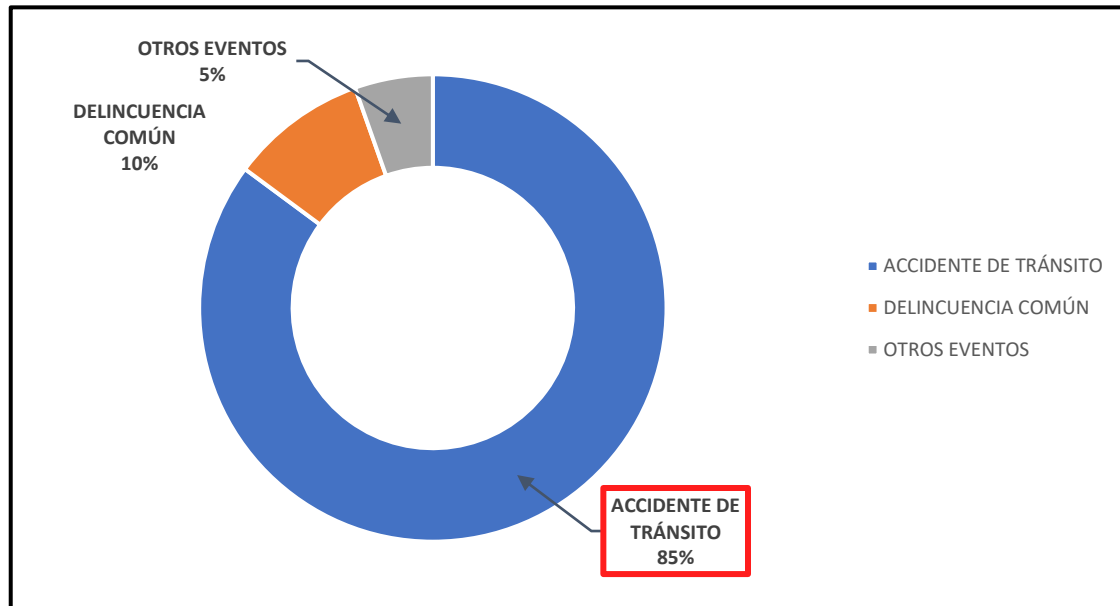
- ANÁLISIS DE DAÑOS A LA SALUD
- MONITOREO DE INSTITUCIONES TÉCNICO CIENTÍFICAS
- TEMPORADA DE BAJAS TEMPERATURAS 2024
- DOCUMENTOS NORMATIVOS
- INDICADOR COES SALUD



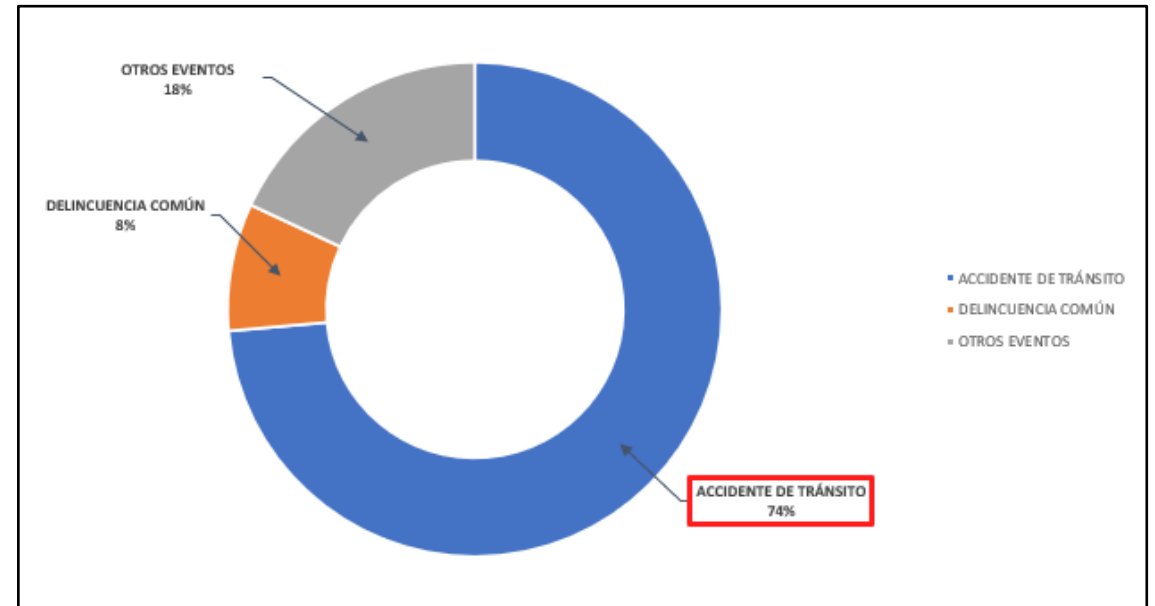
# ANÁLISIS DE EVENTOS CON REPERCUSIÓN A LA SALUD

# EVENTOS DE EMERGENCIAS Y DESASTRES A NIVEL NACIONAL

GRÁFICA N°01 EVENTOS REGISTRADOS A NIVEL NACIONAL  
DEL 10 AL 16 DE MAYO 2024



GRÁFICA N°02 EVENTOS REGISTRADOS A NIVEL NACIONAL  
DEL 24 AL 30 DE MAYO 2024

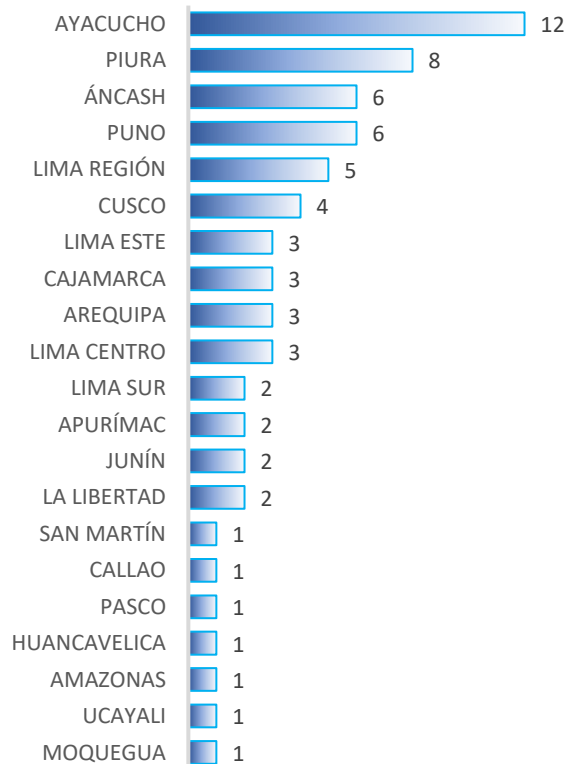


FUENTE: SIREED

# DAÑOS A LA SALUD DE LAS PERSONAS

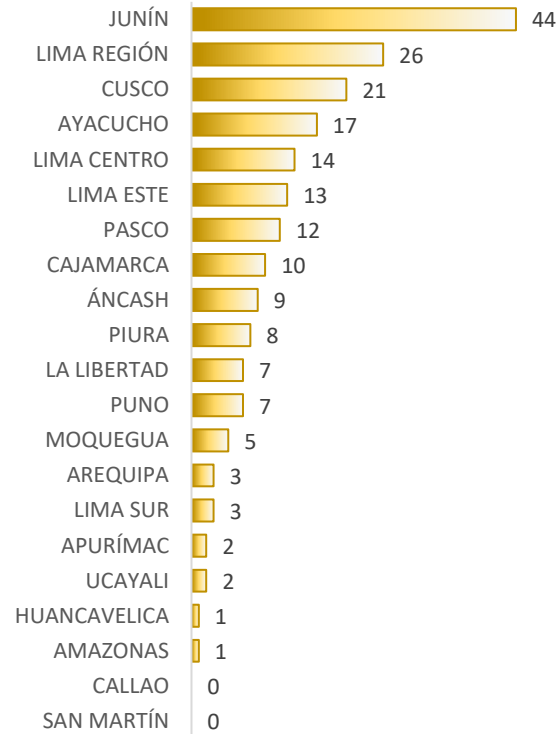
GRÁFICA N°3- CANTIDAD DE EVENTOS SIREED

## TOTAL DE EVENTOS 68

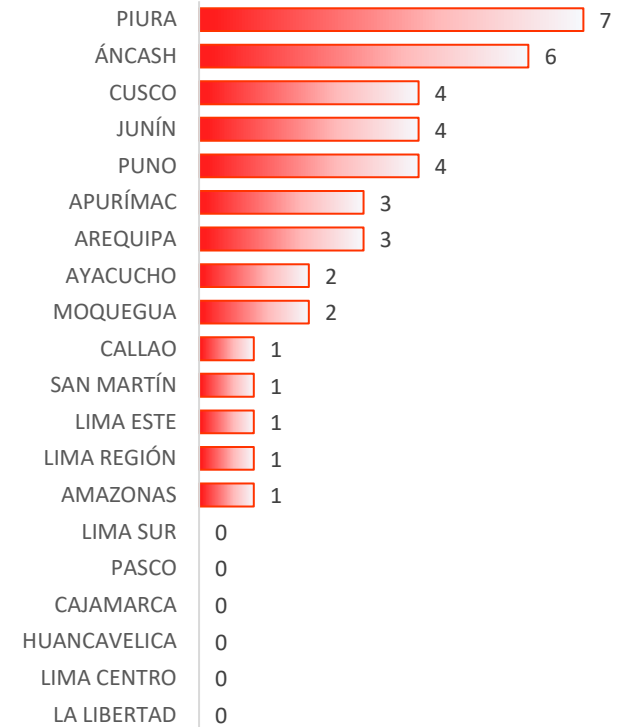


GRÁFICA N°4 y N°5 - CANTIDAD DE DAÑOS A LA SALUD DE LAS PERSONAS POR REGIÓN

## LESIONADOS 205



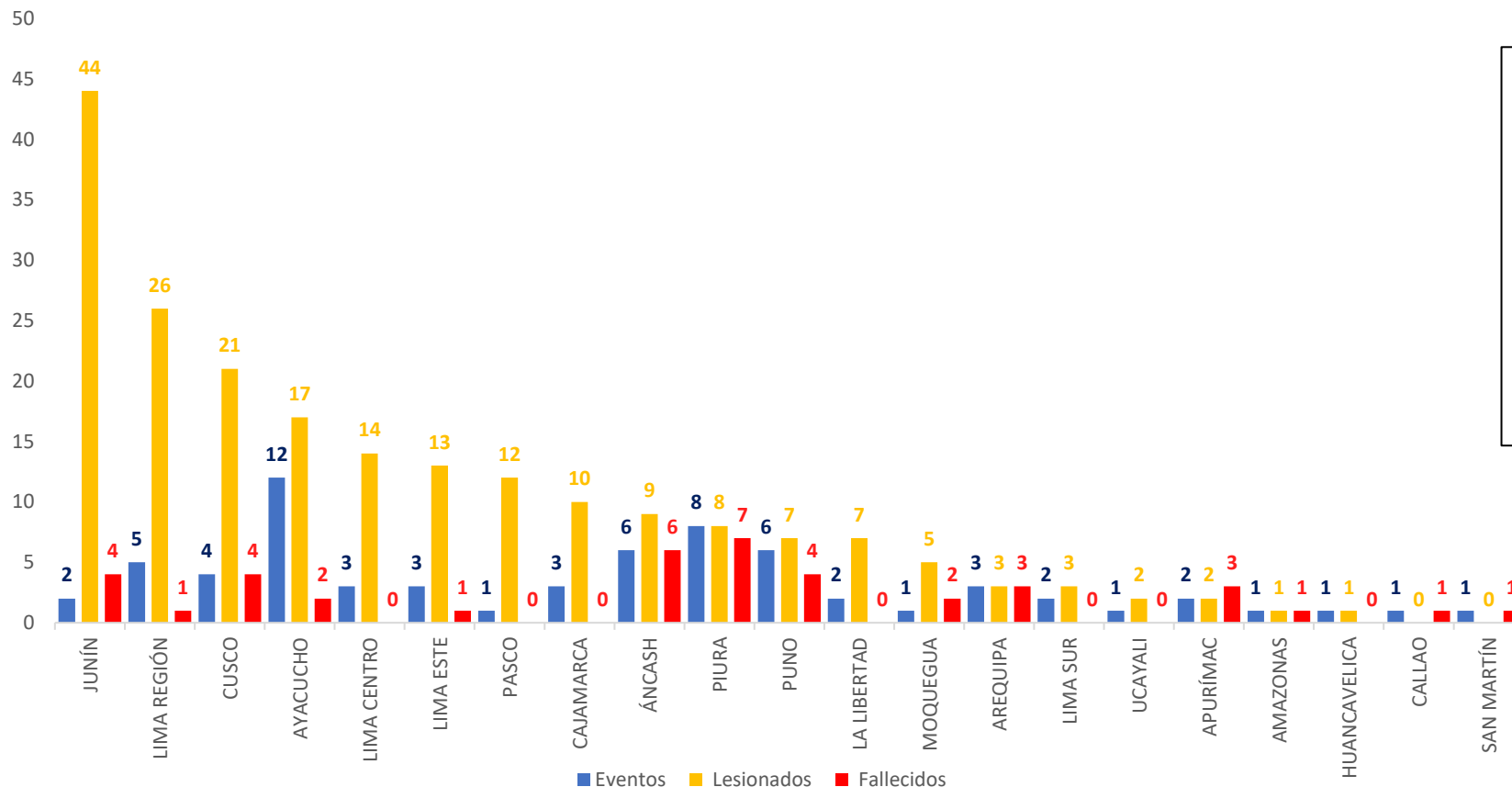
## FALLECIDOS 40



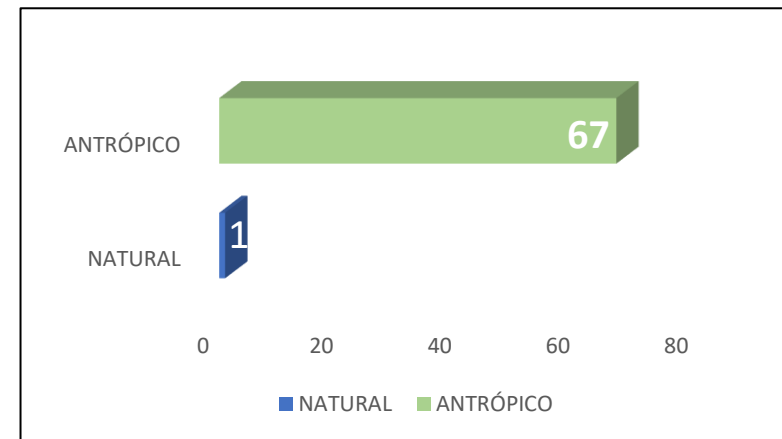
FUENTE: SIREED

# DAÑOS A LA SALUD DE LAS PERSONAS

GRÁFICO N°6- DISTRIBUCIÓN DEL IMPACTO A LA SALUD DE LAS PERSONAS POR EVENTOS DE EMERGENCIAS Y DESASTRES



GRÁFICA N°7 – TIPO DE EVENTOS



FUENTE: SIREED

# EVENTOS EMERGENCIAS Y DESASTRES

## REPORTE DE EVENTO N° 4892 - 2024 - COES SALUD - DIGERD

FECHA DE ACTUALIZACIÓN: 29/05/2024 12:40 HORAS  
 COMPLEMENTARIO: LLUVIAS INTENSAS - AYACUCHO  
 FECHA DE EVENTO: 25 DE MAYO DEL 2024, A LAS 06:54 HORAS  
 NIVEL 1

### I. DESCRIPCIÓN

A CONSECUENCIAS DE LAS LLUVIAS INTENSAS SE OCASIONA DAÑOS DE LA INFRAESTRUCTURA DEL PUESTO DE SALUD USMAY, FILTRACION DE AGUA EN LOS AMBIENTES DE SALA DE ESPERA, EL AMBIENTE DE TOMA DE MUESTRA DE SANGRE POR LA PARED POSTERIOR DEL AMBIENTE POR EL DETERIORO DE LA PARED.

### II. UBICACIÓN

DEPARTAMENTO	PROVINCIA	DISTRITO
AYACUCHO	LA MAR	TAMBO
LUGAR: PUESTO DE SALUD USMAY CHACCO		

TABLA N° 01 - CONSOLIDADO DE IPRESS AFECTADAS OPERATIVAS

N°	NIVEL	NOMBRE DE LA IPRESS	PROVINCIA	DISTRITO
1	I-1	USMAY - CHACCO	LA MAR	TAMBO

### GALERÍA FOTOS



IMAGEN 1: PUESTO DE SALUD USMAY CHACCO

FUENTE: SIREED

## REPORTE DE EVENTO N° 4904 - 2024 - COES SALUD - DIGERD

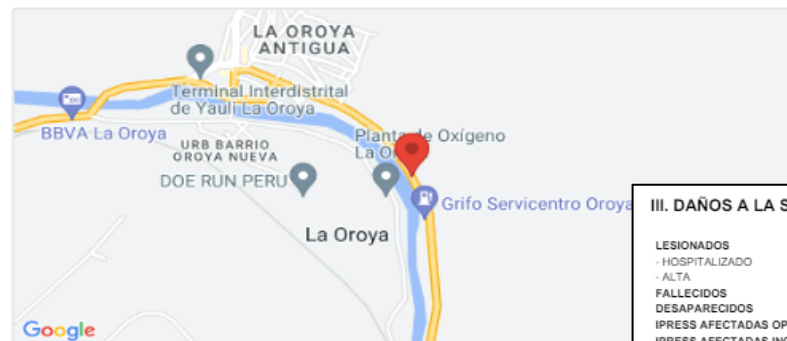
FECHA DE ACTUALIZACIÓN: 30/05/2024 12:43 HORAS  
 COMPLEMENTARIO: ACCIDENTE DE TRÁNSITO - JUNÍN  
 FECHA DE EVENTO: 26 DE MAYO DEL 2024, A LAS 04:00 HORAS  
 NIVEL 2

### I. DESCRIPCIÓN

EL TREN DE FERROVIAS CENTRAL ANDINO COLISIONÓ POR LA PARTE TRASERA CON EL BUS APOCALIPSIS QUE SE DIRIGÍA DE LIMA A HUANCAYO, PROVOCANDO DAÑOS A LA SALUD.

### II. UBICACIÓN

DEPARTAMENTO	PROVINCIA	DISTRITO
JUNIN	YAULI	LA OROYA
LUGAR: SECTOR CUF OFF		



### III. DAÑOS A LA SALUD

LESIONADOS	:44
- HOSPITALIZADO	:28
- ALTA	:16
FALLECIDOS	:4
DESAPARECIDOS	:0
IPRESS AFECTADAS OPERATIVAS	:0
IPRESS AFECTADAS INOPERATIVAS	:0
SEDES ADMINISTRATIVAS AFECTADAS OPERATIVAS	:0
SEDES ADMINISTRATIVAS AFECTADAS INOPERATIVAS	:0
OFERTA MÓVIL AFECTADAS OPERATIVAS	:0
OFERTA MÓVIL AFECTADAS INOPERATIVAS	:0

# EVENTOS EMERGENCIAS Y DESASTRES

## REPORTE DE EVENTO N° 4906 - 2024 - COES SALUD - DIGERD

FECHA DE ACTUALIZACION: 28/05/2024 19:19 HORAS  
 COMPLEMENTARIO: ACCIDENTE DE TRÁNSITO - CUSCO  
 FECHA DE EVENTO: 26 DE MAYO DEL 2024, A LAS 06:20 HORAS  
 NIVEL 1

### I. DESCRIPCIÓN

ACCIDENTE VEHICULAR, DESPISTE (500 A 700MTS DE PROFUNDIDAD) DE UN AUTO TOYOTA. DEJA DAÑOS A LA SALUD.

### II. UBICACIÓN

DEPARTAMENTO	PROVINCIA	DISTRITO
CUSCO	ANTA	CHINCHAYPUJIO
LUGAR: CARRETERA CHINCHAYPUJIO - COYLLURQUI		



### III. DAÑOS A LA SALUD

LESIONADOS	:4
- HOSPITALIZADO	:3
- ALTA	:0
FALLECIDOS	:3
DESAPARECIDOS	:0

FUENTE: SI



Ministerio de Salud

Viceministerio de Salud Pública



AÑO DEL BICENTENARIO, DE LA CONSOLIDACIÓN DE NUESTRA INDEPENDENCIA, Y DE LA CONMEMORACIÓN DE LAS HEROICAS BATALLAS DE JUNIN Y AYACUCHO

## REPORTE DE EVENTO N° 4964 - 2024 - COES SALUD - DIGERD

FECHA DE ACTUALIZACION: 28/05/2024 16:01 HORAS  
 COMPLEMENTARIO: INCENDIO - LIMA  
 FECHA DE EVENTO: 27 DE MAYO DEL 2024, A LAS 17:48 HORAS  
 NIVEL 1

### I. DESCRIPCIÓN

EN LA PÁGINA DE LOS BOMBEROS SE REGISTRÓ UN INCENDIO / VEHICULO / AUTOMOVIL / VIA PUBLICA, QUE OCASIONO DAÑOS A LA UNIDAD MOVIL DEL SECTOR SALUD - AMBULANCIA .

### II. UBICACIÓN

DEPARTAMENTO	PROVINCIA	DISTRITO
LIMA	LIMA	VILLA MARÍA DEL TRIUNFO
LUGAR: CL. LAS VIOLETAS 370		



# EVENTOS EMERGENCIAS Y DESASTRES



PERÚ  
Ministerio de Salud

Viceministerio de Salud Pública

Dirección General de Gestión del Riesgo de Desastres y Defensa Nacional en Salud

AÑO DEL BICENTENARIO, DE LA CONSOLIDACIÓN DE NUESTRA INDEPENDENCIA, Y DE LA COMMEMORACIÓN DE LAS HEROICAS BATALLAS DE JUNIN Y AYACUCHO

## REPORTE DE EVENTO N° 4947 - 2024 - COES SALUD - DIGERD

FECHA DE ACTUALIZACIÓN: 29/05/2024 10:03 HORAS

COMPLEMENTARIO: INCENDIO - LIMA

FECHA DE EVENTO: 28 DE MAYO DEL 2024, A LAS 00:19 HORAS

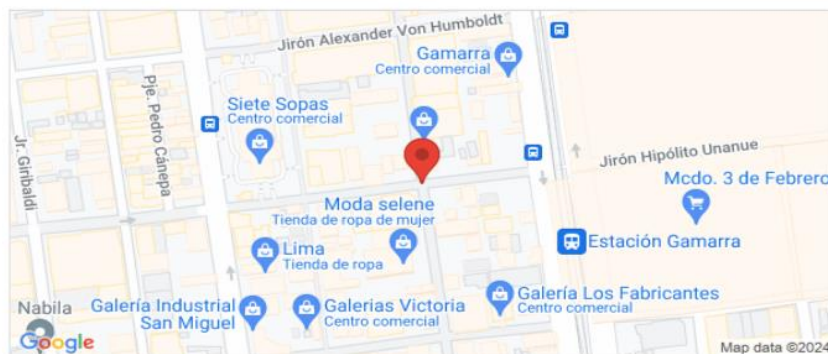
NIVEL 1

### I. DESCRIPCIÓN

SE REGISTRÓ UN INCENDIO EN SEGUNDO PISO DE UNA VIVIENDA, CLASIFICADO POR LOS BOMBEROS COMO UN CÓDIGO 2 (INCENDIO DE MEDIANAS PROPORCIONES). DAÑOS A LA SALUD DE UN LESIONADO SIENDO ATENDIDO POR AMBULANCIA DE BOMBEROS.

### II. UBICACIÓN

DEPARTAMENTO	PROVINCIA	DISTRITO
LIMA	LIMA	LA VICTORIA
LUGAR: JR. GAMARRA 100, LA VICTORIA, PERÚ		



### TABLA N° 01 - CONSOLIDADO DE PACIENTES DE ALTA

N°	NOMBRES Y APELLIDOS	EDAD	GENERO	DIAGNÓSTICO	LUGAR ATENCIÓN
1	N.N, N.N	0	MASCULINO	QUEMADURA DE LA MUÑECA Y DE LA MANO, DE PRIMER GRADO	ATENDIDO EN FOCO

### TABLA N° 02 - PERSONAL DE SALUD MOVILIZADO

DESCRIPCIÓN	CANTIDAD
SAMU - MINSA	2
IPRESS - MINSA	0
ESSALUD	0
MUNICIPALIDADES / GORES	0
OTROS VOLUNTARIOS	1
SANIDAD PNP / FF.AA.	0
<b>TOTAL</b>	<b>3</b>

### TABLA N° 03 - AMBULANCIAS MOVILIZADAS

DESCRIPCIÓN	CANTIDAD
SAMU - MINSA	1
IPRESS - MINSA	0
ESSALUD	0



IMAGEN 2: EQUIPO TÉCNICO DE LA DIRIS LIMA CENTRO SE MOVILIZÓ A FOCO PARA REALIZAR LA GESTIÓN DE LA INFORMACIÓN

FUENTE: SIREED

# EVENTOS EMERGENCIAS Y DESASTRES

## REPORTE DE EVENTO N° 4961 - 2024 - COES SALUD - DIGERD

FECHA DE ACTUALIZACIÓN: 29/05/2024 18:30 HORAS  
COMPLEMENTARIO: ACCIDENTE DE TRÁNSITO - CAJAMARCA  
FECHA DE EVENTO: 28 DE MAYO DEL 2024, A LAS 08:00 HORAS  
NIVEL 2

### I. DESCRIPCIÓN

SE REGISTRÓ EL DESPISTE Y POSTERIOR VOLCADURA DE UNA CISTERNA PERTENECIENTE A MINA SHAIUNDO, EL CUAL TRANSPORTABA ÁCIDO CLORHÍDRICO, CAUSANDO FUGA DE GASES TÓXICOS Y PROVOCANDO DAÑOS A LA SALUD.

### II. UBICACIÓN

DEPARTAMENTO	PROVINCIA	DISTRITO
CAJAMARCA	CAJAMARCA	NAMORA
LUGAR: KM1260 CARRETERA CAJAMARCA - NAMORA, SECTOR SULLUSCOCHA		



### III. DAÑOS A LA SALUD

LESIONADOS	:10
- HOSPITALIZADO	:10
- ALTA	:10
FALLECIDOS	:0
DESAPARECIDOS	:0
IMPRES AFECTADAS OPERATIVAS	:0



IMAGEN 4: EQUIPO SAMU



IMAGEN 5: IDENTIFICACION DE POSIBLES AFECTADOS

FUENTE: SIREED

# MONITOREO DE INSTITUCIONES TÉCNICO CIENTÍFICAS

# ESTUDIO NACIONAL DEL FENÓMENO “EL NIÑO”

COMISIÓN MULTISECTORIAL ENCARGADA  
DEL ESTUDIO NACIONAL DEL FENÓMENO “EL NIÑO” – ENFEN  
Decreto Supremo N° 007-2017-PRODUCE



ESTUDIO NACIONAL DEL  
FENÓMENO “EL NIÑO”

“Año del Bicentenario, de la consolidación de nuestra Independencia, y de la conmemoración de las heroicas batallas de Junín y Ayacucho”

COMUNICADO OFICIAL ENFEN N°08-2024  
17 de mayo de 2024

Estado del sistema de alerta: **No Activo**<sup>1</sup>

## RESUMEN EJECUTIVO



Se espera que en los siguientes meses predominen las condiciones neutras asociadas a la temperatura superficial del mar en la región Niño 1+2 que abarca la costa norte y centro del Perú. En la región Niño 1+2, son más probables las condiciones neutras en junio, seguidas de condiciones frías débiles entre julio y setiembre y neutras entre octubre y diciembre.



En el Pacífico central (región Niño 3.4) es más probable que en junio prevalezcan las condiciones neutras; mientras que desde julio hasta diciembre son más probables las condiciones frías intensificándose hacia fin de año, señalando el posible desarrollo del evento La Niña en el Pacífico central.



El pronóstico estacional para mayo-julio de 2024 indica valores de temperaturas mínimas del aire de normales a inferiores de lo normal en la costa peruana y temperaturas máximas dentro de sus valores normales. En la región andina y Amazonía predominarán condiciones térmicas normales o por encima de lo normal.



Entre mayo y agosto, en la región hidrográfica del Pacífico se prevén caudales muy por debajo de lo normal en los ríos Chira y Piura; en el rango normal y muy sobre lo normal en los ríos Rimac y Mala, respectivamente, y muy sobre lo normal en el río Ocoña. En la región hidrográfica del Titicaca se prevén caudales en el rango normal a muy por debajo de lo normal. Finalmente, se prevén caudales debajo de lo normal en el río Amazonas.

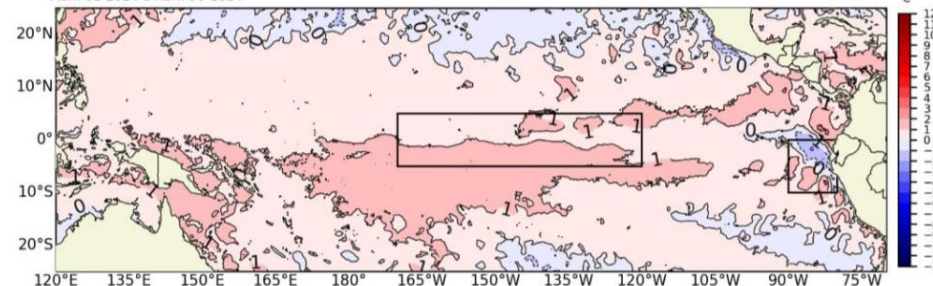


En cuanto a los recursos pesqueros, en lo que resta del otoño, se espera que la anchoveta del stock norte-centro mantenga una amplia distribución hasta las 60 millas náuticas y se incremente la segregación espacial de cardúmenes de adultos y juveniles. Se esperaría que aumente la disponibilidad del jurel y la caballa en la región sur. Por otro lado, la disponibilidad de la merluza para la flota artesanal e industrial se mantendría en niveles similares a los observados en las últimas semanas de Paíta hacia el norte.

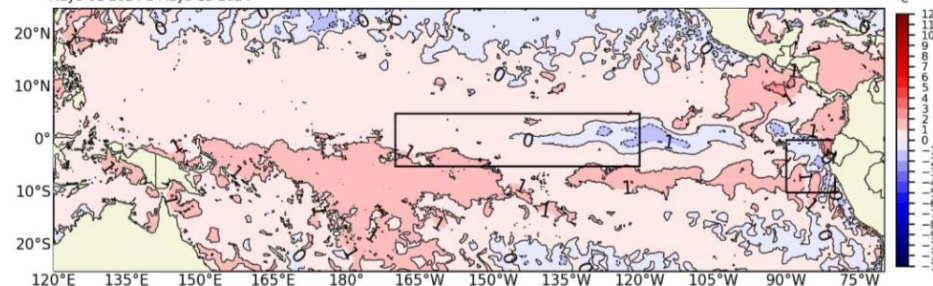


Se recomienda a los tomadores de decisiones tener en cuenta los posibles escenarios de acuerdo a los pronósticos estacionales, con la finalidad de que se adopten las acciones que correspondan para la preparación y reducción del riesgo de desastres.

Promedio de la Anomalía de la Temperatura Superficial del Mar:  
Abril-01-2024 a Abril-30-2024



Promedio de la Anomalía de la Temperatura Superficial del Mar:  
Mayo-01-2024 a Mayo-15-2024





Datos de: OSTIA System for Operational Production of Foundation Sea Surface Temperature and Ice Concentration Analyses.  
Remote Sens. 2020, 12, 720. doi: 10.3390/rs12040720. Climatología 1991-2020




FUENTE: ENFEN

# SERVICIO NACIONAL DE METEOROLOGÍA E HIDROLOGÍA - SENAMHI

## AVISO N° 652 – 2024 – COES SALUD – DIGERD – MINSA

QUINTO FRIAJE EN LA SELVA (EXTENSIÓN DEL AVISO 131)	
NIVEL AMARILLO	
AVISO METEOROLÓGICO N° 134 (EXTENSIÓN) – 2024 – SENAMHI	
Fecha de emisión	Martes 28 de mayo de 2024
Fecha de inicio	Viernes 31 de mayo de 2024 a las 00:00 horas
Fecha de final	Sábado 01 de junio de 2024 a las 23:59 horas
Duración	47 horas
El SENAMHI informa que, desde el viernes 31 de mayo al sábado 1 de junio, continuará el descenso de la temperatura nocturna de moderada intensidad en la selva, debido al quinto friaje del año. Este descenso de temperatura estará acompañado de sensación de frío y ráfagas de viento con velocidades alrededor de los 35 km/h.	
	
<b>Viernes 31</b>	<b>Sábado 01</b>
El viernes 31 de mayo, se prevén temperaturas mínimas próximas a 16 °C en la selva sur, cercanas a 19 °C en la selva central y valores inferiores a 20 °C en la selva norte.	El sábado 01 de junio, se prevén temperaturas mínimas próximas a 16 °C en la selva sur, cercanas a 20 °C en la selva central y valores inferiores a 21 °C en la selva norte.
NIVEL AMARILLO	
CUSCO, HUÁNUCO, JUNÍN, LORETO, MADRE DE DIOS, PASCO, PUNO, SAN MARTÍN, UCAYALI	CUSCO, HUÁNUCO, LORETO, MADRE DE DIOS, PUNO, UCAYALI

## AVISO N° 656 – 2024 – COES SALUD – DIGERD – MINSA

DESCENSO DE TEMPERATURA NOCTURNA EN LA SIERRA		
NIVEL NARANJA		
AVISO METEOROLÓGICO N° 135 – 2024 – SENAMHI		
Fecha de emisión	Miércoles 29 de mayo de 2024	
Fecha de inicio	Viernes 31 de mayo de 2024 a las 00:00 horas	
Fecha de final	Domingo 02 de junio de 2024 a las 23:59 horas	
Duración	71 horas	
El Senamhi informa que, desde el viernes 31 de mayo al domingo 2 de junio, se presentará el descenso de temperatura nocturna de moderada a fuerte intensidad en la sierra. Además, se esperan ráfagas de viento con velocidades próximas a los 35 km/h, escasa nubosidad e incremento de la temperatura diurna.		
		
<b>Viernes 31</b>	<b>Sábado 01</b>	<b>Domingo 02</b>
El viernes 31 de mayo, se prevén temperaturas mínimas cercanas a los 8 °C en localidades sobre los 2800 m s. n. m. de la sierra norte, alrededor de los -2 °C en zonas por encima de los 3200 m s. n. m. de la sierra centro y valores próximos a los -12°C en localidades sobre los 4000 m s. n. m. en la sierra sur.	El sábado 1 de junio, se prevén temperaturas mínimas cercanas a los 4 °C en localidades sobre los 2800 m s. n. m. de la sierra norte, alrededor de los -4 °C en zonas por encima de los 3200 m s. n. m. de la sierra centro y valores próximos a los -15°C en localidades sobre los 4000 m s. n. m. en la sierra sur.	El domingo 2 de junio, se prevén temperaturas mínimas cercanas a los 4 °C en localidades sobre los 2800 m s. n. m. de la sierra norte, alrededor de los -4 °C en zonas por encima de los 3200 m s. n. m. de la sierra centro y valores próximos a los -15°C en localidades sobre los 4000 m s. n. m. en la sierra sur.
ZONAS ALERTADAS		
NIVEL NARANJA		
ANCASH, APURIMAC, AREQUIPA, AYACUCHO, CAJAMARCA, CUSCO, HUANCANELICA, HUÁNUCO, ICA, JUNIN, LA LIBERTAD, LAMBAYEQUE, LIMA, MOQUEGUA, PASCO, PIURA, PUNO, TACNA	AMAZONAS, ANCASH, APURIMAC, AREQUIPA, AYACUCHO, CAJAMARCA, CUSCO, HUANCANELICA, HUÁNUCO, ICA, JUNIN, LA LIBERTAD, LAMBAYEQUE, LIMA, MOQUEGUA, PASCO, PIURA, PUNO, SAN MARTIN, TACNA	AMAZONAS, ANCASH, APURIMAC, AREQUIPA, AYACUCHO, CAJAMARCA, CUSCO, HUANCANELICA, HUÁNUCO, ICA, JUNIN, LA LIBERTAD, LAMBAYEQUE, LIMA, MOQUEGUA, PASCO, PIURA, PUNO, SAN MARTIN, TACNA

FUENTE: SENAMHI

# SERVICIO NACIONAL DE METEOROLOGÍA E HIDROLOGÍA - SENAMHI

AVISO N° 655 – 2024 – COES SALUD – DIGERD – MINSA

**AVISO DE CORTO PLAZO ANTE LLUVIAS INTENSAS**

**NIVEL AMARILLO**

AVISO N° 150 - 2024 - SENAMHI

Fecha de inicio Jueves 30 de mayo del 2024 - 13:00 horas

Duración Corto plazo – 24 horas



Estos avisos indican la posibilidad de ocurrencia de lluvias intensas para las siguientes 24 horas.

**Peligro:**  
Pronóstico de precipitaciones acumuladas en 24 horas de intensidad moderada.

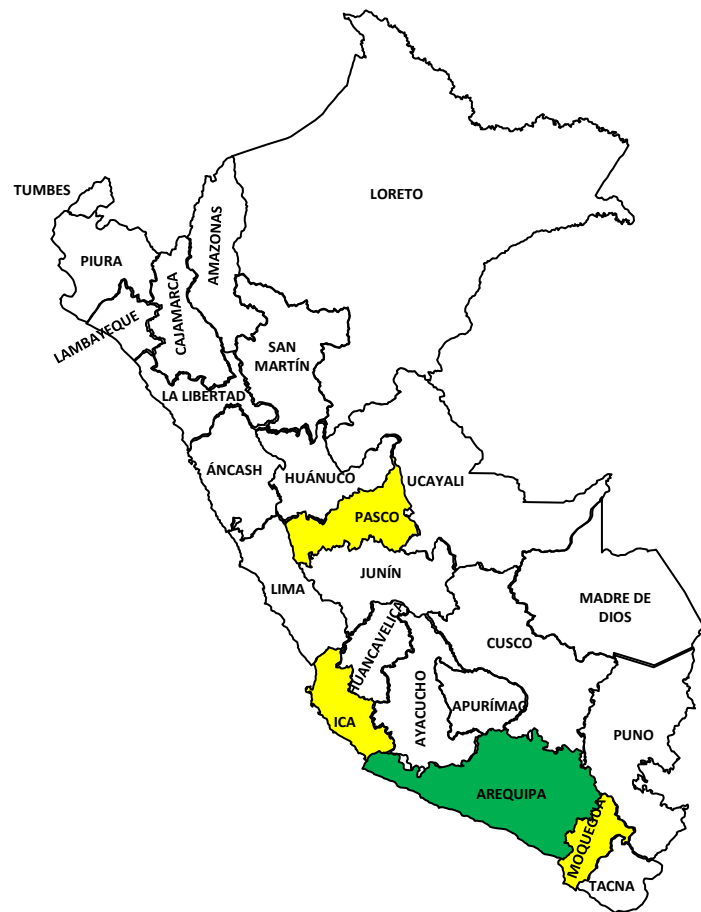
**Recomendación:**  
Tomar precauciones y estar atentos a la información oficial.

**ZONAS ALERTADAS**

**NIVEL AMARILLO**

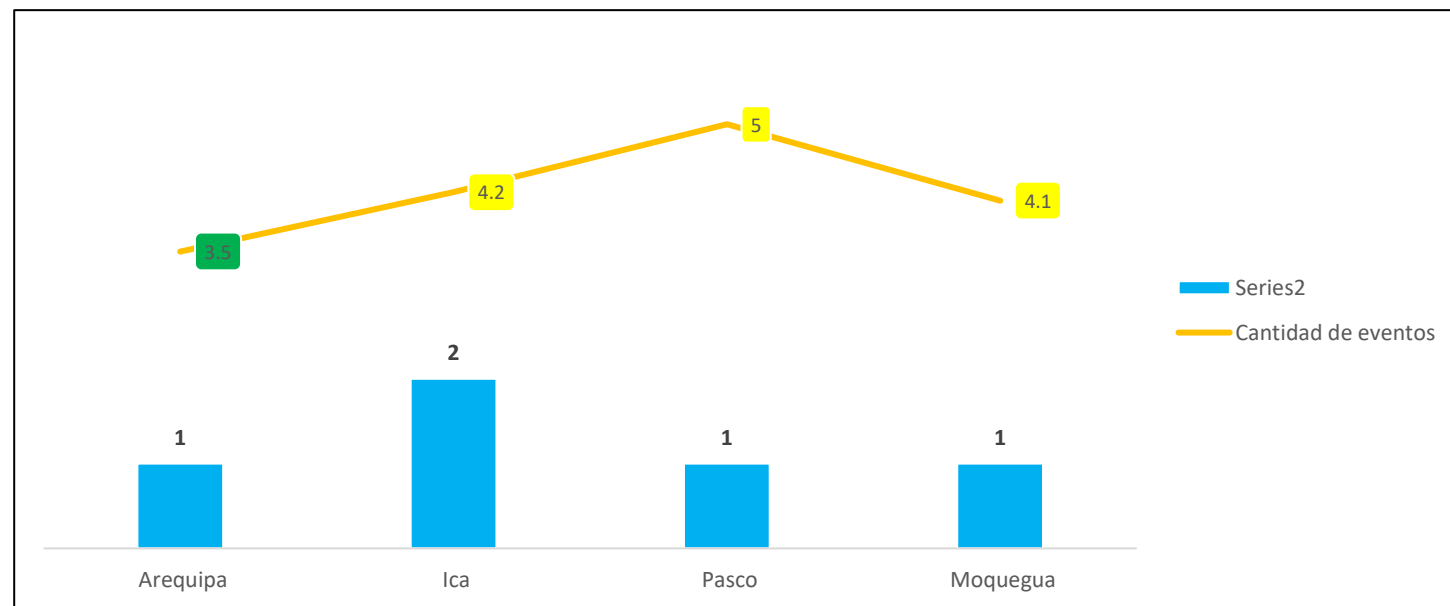
AMAZONAS, CAJAMARCA, LORETO, SAN MARTIN

FUENTE: SENAMHI



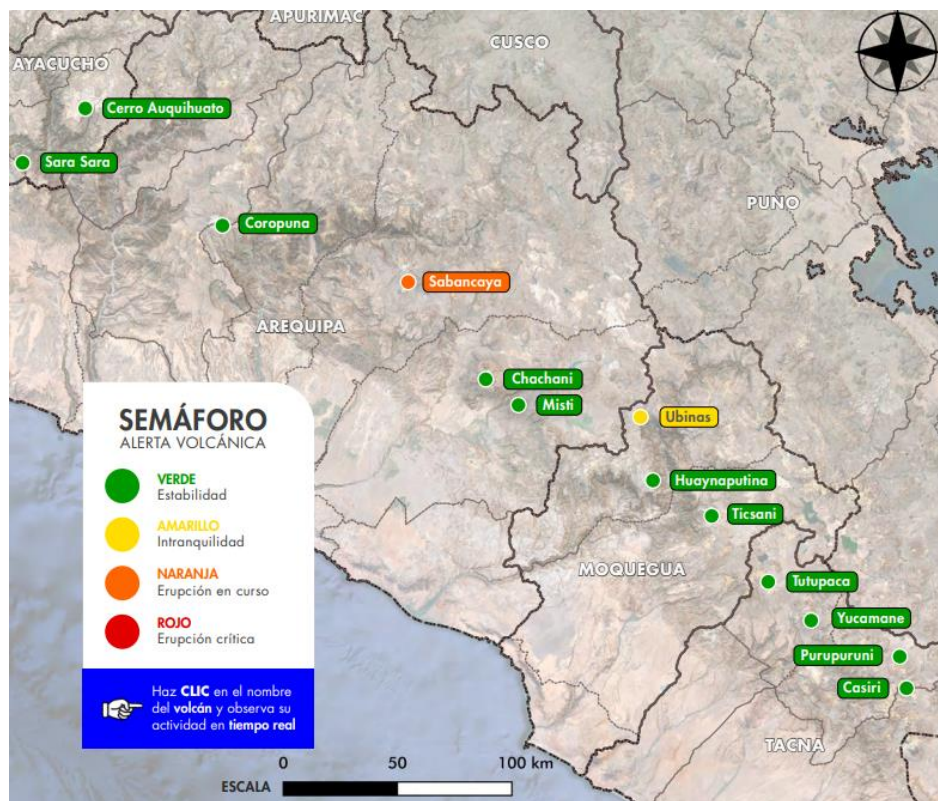
## EVENTOS SÍSMICOS A NIVEL NACIONAL (5)

Rango de alerta: ● < 4.5 ● de 4.5 a 6.0 ● > 6.0



FUENTE: IGP


## MONITOREO VULCANOLÓGICO




### VOLCANES EN NIVEL DE ALERTA NARANJA

### VOLCANES EN NIVEL DE ALERTA AMARILLA

#### Sabancaya Región Arequipa


 En proceso eruptivo desde el 6 de noviembre de 2016.

#### Ubinas Región Moquegua

 En proceso eruptivo desde el 22 de junio de 2023.

FUENTE: IGP

## MONITOREO VULCANOLÓGICO



PERÚ Ministerio del Ambiente IGP Instituto Geofísico del Perú

### BOLETÍN VULCANOLÓGICO SABANCAYA

IGP/CENVUL-SAB/BV 2024-0022  
**Análisis:** 20-26 de mayo de 2024  
**Fecha de emisión:** 27 de mayo de 2024

**NIVEL DE ALERTA:** Naranja

**Resumen:** El IGP informa que el proceso eruptivo del volcán Sabancaya continúa. En este periodo se detectó la ocurrencia promedio de 40 explosiones volcánicas diarias que generaron columnas de ceniza y gases de hasta 2600 m de altura sobre la cima del volcán. **En consecuencia, el nivel de alerta volcánica se mantiene en color naranja.**

### 1. SABANCAYA


**NIVEL DE ALERTA: NARANJA**

<b>Elevación</b> 5960 m s. n. m.	<b>Provincia</b> Caylloma	<b>Población en un radio de 30 km</b> 10 204 personas
<b>Región</b> Arequipa	<b>Última erupción</b> 2016-actualidad	<b>Inicio de vigilancia permanente</b> 2013

FUENTE: IGP

<https://www.igp.gob.pe/servicios/centro-vulcanologico-nacional/productos-boletines>

## MONITOREO VULCANOLÓGICO



PERÚ Ministerio del Ambiente

IGP Instituto Geofísico del Perú

### BOLETÍN VULCANOLÓGICO UBINAS

IGP/CENVUL-UBI/BV 2024-0011  
**Análisis:** 1-15 de mayo de 2024  
**Fecha de emisión:** 16 de mayo de 2024

**NIVEL DE ALERTA:** Amarillo



**Resumen:** El Instituto Geofísico del Perú (IGP) informa que el proceso eruptivo del volcán Ubinas (región Moquegua) continúa. En este periodo, se registraron moderadas emisiones de ceniza de hasta 2100 m de altura sobre la cima del volcán. **En consecuencia, el nivel de alerta volcánica se mantiene en color amarillo.**

## 2. UBINAS

**NIVEL DE ALERTA: AMARILLO**

<b>Elevación</b> 5672 m s. n. m.	<b>Provincia</b> General Sánchez Cerro	<b>Población en un radio de 30 km</b> 5354 personas aprox.
<b>Región</b> Moquegua	<b>Última erupción</b> 2023-actualidad	<b>Inicio de vigilancia permanente</b> 2006

FUENTE: IGP

<https://www.igp.gob.pe/servicios/centro-vulcanologico-nacional/productos-boletines>

# TEMPORADA DE BAJAS TEMPERATURAS 2024

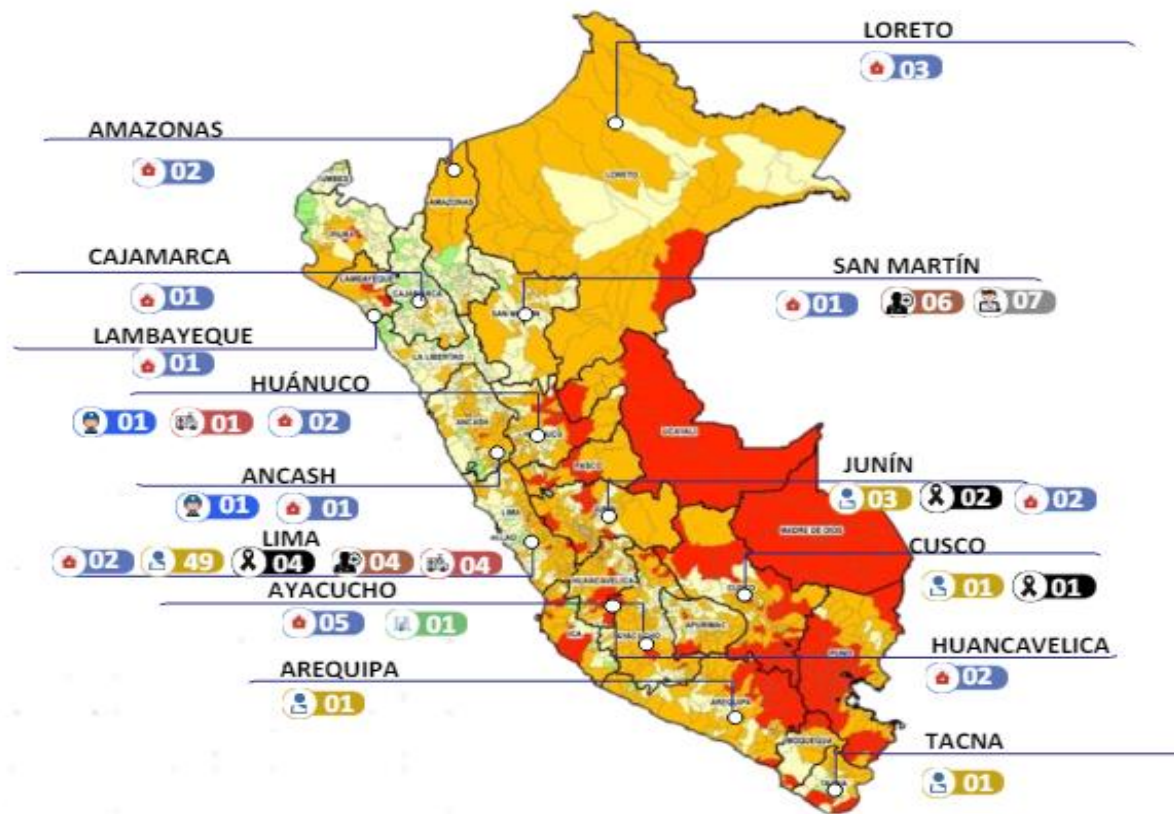
# MONITOREO DE DAÑOS EN TEMPORADA DE BAJAS TEMPERATURAS

Semana del 14 de abril al 29 de mayo 2024



## DIGERD

Dirección General de Gestión del Riesgo de Desastres y Defensa Nacional en Salud



FECHA DE CORTE AL: 29/05/2024



Fuente: EMED Salud Nivel Nacional

# MONITOREO DE DAÑOS EN TEMPORADA DE BAJAS TEMPERATURAS 2024 DEL 14/04/24 AL 29/05/24



**IPRESS AFECTADAS OPERATIVAS  
MINSA**

**22**

N°	CODIGO ÚNICO RENIPRESS	CATEGORIA DE LA IPRESS	NOMBRE IPRESS	REGIÓN	PROVINCIA	DISTRITO	DESCRIPCIÓN DEL EVENTO	TIPO DE EVENTO	FECHA DE OCURRENCIA
1	00003770	II-1	HOSPITAL DE APOYO DE SIVIA	AYACUCHO	HUANTA	SIVIA	FILTRACIÓN DE AGUA POR LLUVIAS EN TECHOS DE CALAMINA EN LOS AMBIENTES DE LABORATORIO, MEDICINA Y CONSULTORIO	LLUVIAS INTENSAS	18/04/2024
2	00003764	I-4	CENTRO DE SALUD SANTA ROSA	AYACUCHO	LA MAR	SANTA ROSA	FILTRACIÓN DE AGUA POR LLUVIAS EN LOS AMBIENTES DE CRE1, CRED2, ESTADÍSTICA, GERENCIA Y SIS.	LLUVIAS INTENSAS	19/04/2024
3	00000839	I-4	LA UNION	HUANUCO	DOS DE MAYO	LA UNION	COLAPSO DE CERCO PERIMETICO, APROXIMADAMENTE SEIS METROS QUE COLINDAN CON LA VIA PUBLICA	LLUVIAS INTENSAS	17/04/2024
4	00021334	I-1	SANTA RITA DE NANAY	LORETO	MAYNAS	IQUITOS	PRIMERA AFECTACION: VIENTOS FUERTES PRODUCEN CAIDA DE TANQUE ELEVADO DE AGUA, AFECTANDO LA RED DE DISTRIBUCION DE AGUA DENTRO DEL ESTABLECIMIENTO DE SALUD  SEGUNDA AFECTACION: AFECTACION POR INUNDACION DEBIDO A LLUVIAS INTENSAS DE LAS AREAS DE ADMISION, AREA NIÑO, CONSULTORIO DE MEDICINA, CADENA DE FRIO, SALA DE ESPERA, PASADIZOS, TRIAJE, FARMACIA Y EMERGENCIA.	VIENTOS FUERTES LLUVIAS INTENSAS	19/04/2024 20/05/2024
5	00000270	I-1	SAN JOSE DE LUPUNA	LORETO	MAYNAS	IQUITOS	AFECTACION DEL CIELO RASO, AREA DE ODONTOLOGIA, AREA NIÑA, FARMACIA	LLUVIAS INTENSAS	19/04/2024
6	00006589	I-1	RIO UCHIZA	SAN MARTIN	TOCACHE	NUEVO PROGESO	AFECTACIÓN DEL TECHO DE CALAMINA DE LOS CONSULTORIOS Y CADENA DE FRIO.	VIENTOS FUERTES	19/04/2024
7	00001474	I-1	PUESTO DE SALUD TICAPAMPA	ANCASH	RECUAY	TICAPAMPA	INUNDACION EN LOS AMBIENTES DE MEDICINA Y OBSTETRICIA	LLUVIAS INTENSAS	23/04/2024
8	00000967	I-3	CACHICOTO	HUANUCO	HUAMALIES	MONZON	INGRESO DE AGUA EN LAS AREAS DE ADMISION , SALA DE ESPERA, FARMACIA, TOPICO, CAUSANDO DAÑOS MATERIALES E INSUMOS.	LLUVIAS INTENSAS	24/04/2024
9	00003778	I-1	CHUVIVANA	AYACUCHO	HUANTA	SIVIA	LLUVIAS INTENSAS ACOMPAÑADO DE TORMENTAS ELECTRICAS AFECTAN INSTALACION ELECTRICA DE LOS AMBIENTES DE TRIAJE Y RESIDENCIA DE PERSONAL DE SALUD	LLUVIAS INTENSAS	27/04/2024
10	00007711	I-2	P. S SEÑOR DE LOS MILAGROS - LA GRANJA	CAJAMARCA	CHOTA	QUEROCOTO	CORTE DE ENERGIA ELECTRICA E INGRESO DE AGUA CAUSANDO INUNDACION DEL ESTABLECIMIENTO PRODUCTO DEL DESNIVEL DEL PISO.	LLUVIAS INTENSAS	28/04/2024
11	00005158	I-1	CIRO ALEGRIA	AMAZONAS	CONDORCANQUI	NIEVA	SERVICIO DE TRIAJE, TOPICO, ENFERMERIA, FARMACIA, SALA DE PARTOS INUNDADOS, PAREDES HUMEDECIDAS, EQUIPAMIENTO Y MOBILIARIO HUMEDECIDO	LLUVIAS INTENSAS	27/04/2024
12	00000469	I-3	PUERTO OCOPA	JUNIN	SATIPO	RIO TAMBO	LLUVIAS INTENSAS PRODUCEN INUNDACION EN LOS AMBIENTES DE LAS AREAS DE ODONTOLOGIA, TOPICO Y ESNÍ.	LLUVIAS INTENSAS	3/05/2024
13	00007228	I-1	NAJEM	AMAZONAS	BAGUA	ARAMANGO	AFECTACION DEL ESTABLECIMIENTO DE SALUD	LLUVIAS INTENSAS	8/05/2024
14	00000432	II-1	DE APOYO MANUEL HIGA ARAKAKI	JUNIN	SATIPO	SATIPO	LLUVIAS INTENSAS PRODUCEN COLAPSO DE CANALETA EN LAS AREAS DE EMERGENCIA OBSTETRICA DEL HOSPITAL	LLUVIAS INTENSAS	8/05/2024
15	00011470	III-1	HOSPITAL REGIONAL LAMBAYEQUE	LAMBAYEQUE	CHICLAYO	CHICLAYO	LLUVIAS DE LEVE A MODERADA INTENSIDAD PRODUCE FILTRACIONES DE AGUA LATERALES DEL QUINTO Y SEXTO PISO	LLUVIAS INTENSAS	3/05/2024
16	SIN REGISTRO	I-1	PUESTO DE SALUD SATELITAL DE PUROS	AYACUCHO	HUANTA	CHACA	TORMENTA PRODUCE DAÑOS EN SISTEMA ELECTRICO (FLUORESCENTES DAÑADOS)	TORMENTAS	14/05/2024
17	00000001	II-2	HOSPITAL IQUITOS "CESAR GARAYAR GARCIA"	LORETO	MAYNAS	IQUITOS	INUNDACION POR INGRESO DE AGUA EN TECHOS Y CANALETAS EN MAL ESTADO PRODUCTO DE LLUVIAS, AFECTANDO GINECOLOGIA, OBSTETRICIA, TRIAJE DE CONSULTORIO EXTERNOS, PASADIZOS DE SIS, LABORATORIO, JEFATURA DE ENFERMERIA, SALA DE REUNIONES DE ENFERMERIA, NUTRICION, COCINA Y CONSULTORIOS AMBULATORIOS.	LLUVIAS INTENSAS	16/05/2024
18	00003853	II-2	HOSPITAL DEPARTAMENTAL DE HUANCAMELICA	HUANCAMELICA	HUANCAMELICA	HUANCAMELICA	AFECTACION DE UNIDAD DE CUIDADOS INTENSIVOS Y EPIDEMIOLOGIA	LLUVIAS INTENSAS	17/05/2024
19	00006189	I-2	PUESTO DE SALUD PALERMO	LIMA	LIMA	LIMA	LLOVIZNA PERSISTENTE PRODUCE AFECTACION DE LOS SERVICIOS DE RECURSOS HUMANOS, CONTABILIDAD Y ADMISION POR FILTRACIONES DE AGUA.	LLOVIZNA PERSISTENTE	21/05/2024
20	00004001	I-1	PATIBAMBA	HUANCAMELICA	CHURCAMP	CHURCAMP	CORTE DE FLUIDO ELECTRICO EN ESTABLECIMIENTO DE SALUD Y FILTRACION DE AGUA	LLUVIAS INTENSAS	21/05/2024
21	00006183	I-3	CENTRO DE SALUD TODOS LOS SANTOS SAN BORJA	LIMA	LIMA	SAN BORJA	AFECTACIÓN A LA INFRAESTRUCTURA DEL ESTABLECIMIENTO A CONSECUENCIA DE LLOVIZNA PERSISTENTE. DESPRENDIMIENTO DE BALDOSAS DE TECHO EN 3 SERVIDIOS.	LLOVIZNA PERSISTENTE	22/05/2024
22	00003801	I-1	PUESTO DE SALUD USMAY - CHACCO	AYACUCHO	LA MAR	TAMBO	LLUVIAS INTENSAS SE OCASIONA DAÑOS DE LA INFRAESTRUCTURA DEL PUESTO DE SALUD USMAY , FILTRACION DE AGUA EN LOS AMBIENTES DE SALA DE ESPERA, EL AMBIENTE DE TOMA DE MUESTRA DE SANGRE POR LA PARED POSTERIOR DEL AMBIENTE POR EL DETERIORO DE LA PARED.	LLUVIAS INTENSAS	25/05/2024

**FUENTE: EMED SALUD A NIVEL NACIONAL**

# DOCUMENTOS NORMATIVOS VIGENTES

# DECLARATORIAS DE ESTADO DE EMERGENCIA



ACTUALIZADO AL 29/05/24

NORMAL LEGAL	EVENTO	DEPARTAMENTO	PROVINCIA	DISTRITO	VIGENCIA
D. S. N° 052-2024-PCM	POR IMPACTO DE DAÑOS A CONSECUENCIA DE INTENSAS PRECIPITACIONES PLUVIALES	01	01	02	24/05/2024 al 22/06/2024
D. S. N° 050-2024-PCM	POR IMPACTO DE DAÑOS A CONSECUENCIA DE INTENSAS PRECIPITACIONES PLUVIALES	01	01	04	09/05/2024 al 07/07/2024
D. S. N°049-2024-PCM	POR IMPACTO DE DAÑOS A CONSECUENCIA DE INTENSAS PRECIPITACIONES PLUVIALES	02	03	05	02/05/2024 al 30/06/2024
D. S. N°046-2024-PCM	POR IMPACTO DE DAÑOS A CONSECUENCIA DE INTENSAS PRECIPITACIONES PLUVIALES	01	01	01	08/05/2024 al 06/07/2024
D. S. N°045-2024-PCM	POR IMPACTO DE DAÑOS A CONSECUENCIA DE INTENSAS PRECIPITACIONES PLUVIALES	01	01	01	29/04/2024 al 27/06/2024
D. S. N°044-2024-PCM	POR IMPACTO DE DAÑOS A CONSECUENCIA DE INTENSAS PRECIPITACIONES PLUVIALES	12	21	30	27/04/2024 al 25/06/2024
D. S. N°039-2024-PCM	PELIGRO INMINENTE ANTE INTENSAS PRECIPITACIONES PLUVIALES (PERÍODO 2023 - 2024) Y POSIBLE FENÓMENO DEL NIÑO	11	40	83	11/04/2024 al 09/06/2024
D. S. N°038-2024-PCM	POR IMPACTO DE DAÑOS A CONSECUENCIA DE INTENSAS PRECIPITACIONES PLUVIALES	13	62	270	04/04/2024 al 20/06/2024
D. S. N°032-2024-PCM	POR IMPACTO DE DAÑOS A CONSECUENCIA DE INTENSAS PRECIPITACIONES PLUVIALES	07	28	38	02/04/2024 al 31/05/2024

FUENTE: Normas Legales

# DECLARATORIA DE EMERGENCIAS SANITARIAS



ACTUALIZADO al 29/05/24

NORMAL LEGAL	EVENTO	DEPARTAMENTO	VIGENCIA
D.S. N° 012-2024-SA	Por afectación de los Servicios de Salud por Epidemia de Dengue	AMAZONAS ANCASH AYACUCHO CAJAMARCA CUSCO HUÁNUCO ICA JUNÍN LA LIBERTAD LAMBAYEQUE LIMA LORETO MADRE DE DIOS PASCO PIURA PUNO SAN MARTÍN TUMBES UCAYALI LIMA	29/05/24 al 27/07/24

FUENTE: Normas Legales y CDC Minsa

# INDICADOR DE COES SALUD



PERÚ

Ministerio  
de Salud



**DIGERD**

Dirección General de Gestión del Riesgo  
de Desastres y Defensa Nacional en Salud



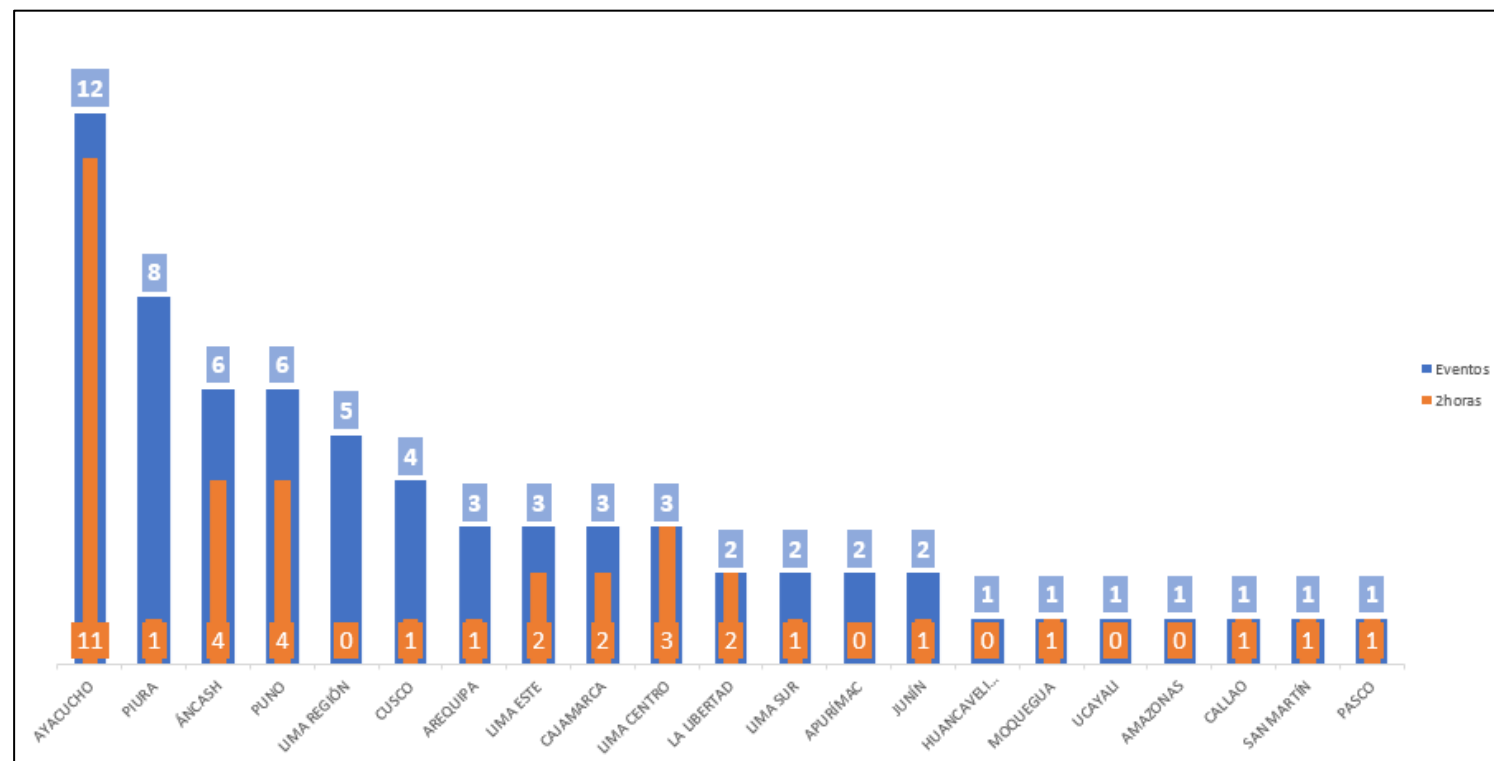
BICENTENARIO  
DEL PERÚ  
2021 - 2024

# INDICADOR COES SALUD: OPORTUNIDAD

TABLA N°1- DETALLE DEL IMPACTO A LA SALUD POR EVENTOS DE EMERGENCIAS Y DESASTRES REGISTRADOS

REGIONES	EVENTOS	A LAS 2 HORAS	% CUMPLIMIENTO
AYACUCHO	12	11	92%
PIURA	8	1	13%
ÁNCASH	6	4	67%
PUNO	6	4	67%
LIMA REGIÓN	5	0	0%
CUSCO	4	1	25%
AREQUIPA	3	1	33%
LIMA ESTE	3	2	67%
CAJAMARCA	3	2	67%
LIMA CENTRO	3	3	100%
LA LIBERTAD	2	2	100%
LIMA SUR	2	1	50%
APURÍMAC	2	0	0%
JUNÍN	2	1	50%
HUANCAVELICA	1	0	0%
MOQUEGUA	1	1	100%
UCAYALI	1	0	0%
AMAZONAS	1	0	0%
CALLAO	1	1	100%
SAN MARTÍN	1	1	100%
PASCO	1	1	100%
<b>TOTAL GENERAL</b>	<b>68</b>	<b>37</b>	<b>54%</b>

GRÁFICO N°8- DISTRIBUCIÓN DEL IMPACTO A LA SALUD POR EVENTOS DE EMERGENCIAS Y DESASTRES REGISTRADOS



# CONSOLIDADO DE SALA DE CRISIS A NIVEL NACIONAL

# EMED SALUD - REGIONES

**SALA DE CRISIS DEL 23 AL 29 DE MAYO DEL 2024**

EMED

**SALA DE CRISIS DE EMERGENCIAS Y DESASTRES DE SALUD**

Período comprendido del 23 de mayo al 29 de mayo del 2024

**SALA DE CRISIS N° 22**

DEL 23 AL 29 DE MAYO DEL 2024

INDICE:  
- NORMAS LEGALES  
- DISPONIBILIDAD DE RECURSOS  
- ESCENARIOS DE RIESGO  
- ANÁLISIS DE DAÑOS A LA SALUD  
- MONITOREO DE CASOS DE DENGUE  
- MONITOREO DE INSTITUCIONES TÉCNICO CIENTÍFICAS  
- EQUIPO TÉCNICO.

**SALA DE CRISIS**

Espacio de Monitoreo de Emergencias y Desastres – EMED Salud DIRESA Junín  
D.A. N° 250-2018/MINSA  
Del 23 al 29 de Mayo de 2024

21

1. Callao
2. Lima
3. La Libertad
4. Junín
5. Pasco
6. Puno
7. Ayacucho
8. Amazonas
9. Huánuco
10. Ucayali
11. Piura
12. Tacna

**SALA DE CRISIS**

DEL 23 AL 29 DE MAYO DEL 2024

**DIRESA PUNO**

SALA DE CRISIS SEMANAL EPIDEMIOLOGICA  
17 al 23 de mayo

**DIRESA AYACUCHO**

**Sala de CRISIS**

Del 23 al 29 de mayo 2024

**SALA DE CRISIS N°011 – 2024**

**DIRESA AMAZONAS**

Del 23 al 29 de mayo del 2024

**SALA DE CRISIS N° 20**

**DIRESA HUÁNUCO**

DEL 23 AL 29 DE MAYO DEL 2024

**DIRECCION REGIONAL DE SALUD UCAYALI**

SALA DE CRISIS SITUACIONAL  
SEMANA: 22 Del 24 AL 30 DE MAYO DEL 2024

**UNIDOS CONTRA el DENGUE**

SALA DE CRISIS

OPCIÓN DEL CPRED  
JR. MARISCAL CASTILLA  
CARHIDE

(061- 795703)

coediresaucayali@gmail.com

**SALA DE CRISIS DEL 23 AL 29 DE MAYO - 2024**

Estamos Cumpliendo

**DIRECCIÓN REGIONAL DE SALUD TACNA**

SALA DE CRISIS COVID - 19

SEMANA: 20 AL 26 DE MAYO DEL 2024

# EMED SALUD - LIMA METROPOLITANA

## EMED SALUD DIRIS LIMA SUR



**Sala de Crisis**  
**Emergencias y Desastres de Salud**  
**EMED Salud - DIRIS Lima Sur**

Período comprendido: Del 19 al 25 MAY del 2024 - SE N°21

Elaborado por el Módulo de Análisis

Espacio de Monitoreo de Emergencias y Desastres de Salud EMED Salud - DIRIS Lima Sur - Módulo de Análisis

## EMED SALUD DIRIS LIMA NORTE



**DIRIS LIMA NORTE**  
**SALA DE CRISIS DE EMERGENCIAS Y DESASTRES**  
**SEMANA 22**

945-256-004  
35-00-205  
(01) 201-1340  
Anexo 149

oficinagestionriesgo@dirislimanorte.gob.pe  
emeddirisnorte6@gmail.com

## EMED SALUD DIRIS LIMA CENTRO



**SALA DE CRISIS DE EMERGENCIAS Y DESASTRES**  
**DEL 23 AL 29 DE MAYO DEL 2024**

EMED SALUD DIRIS LIMA CENTRO



# GRACIAS



PERÚ

Ministerio de Salud



**DIGERD**

Dirección General de Gestión del Riesgo de Desastres y Defensa Nacional en Salud



BICENTENARIO DEL PERÚ  
2021 - 2024