

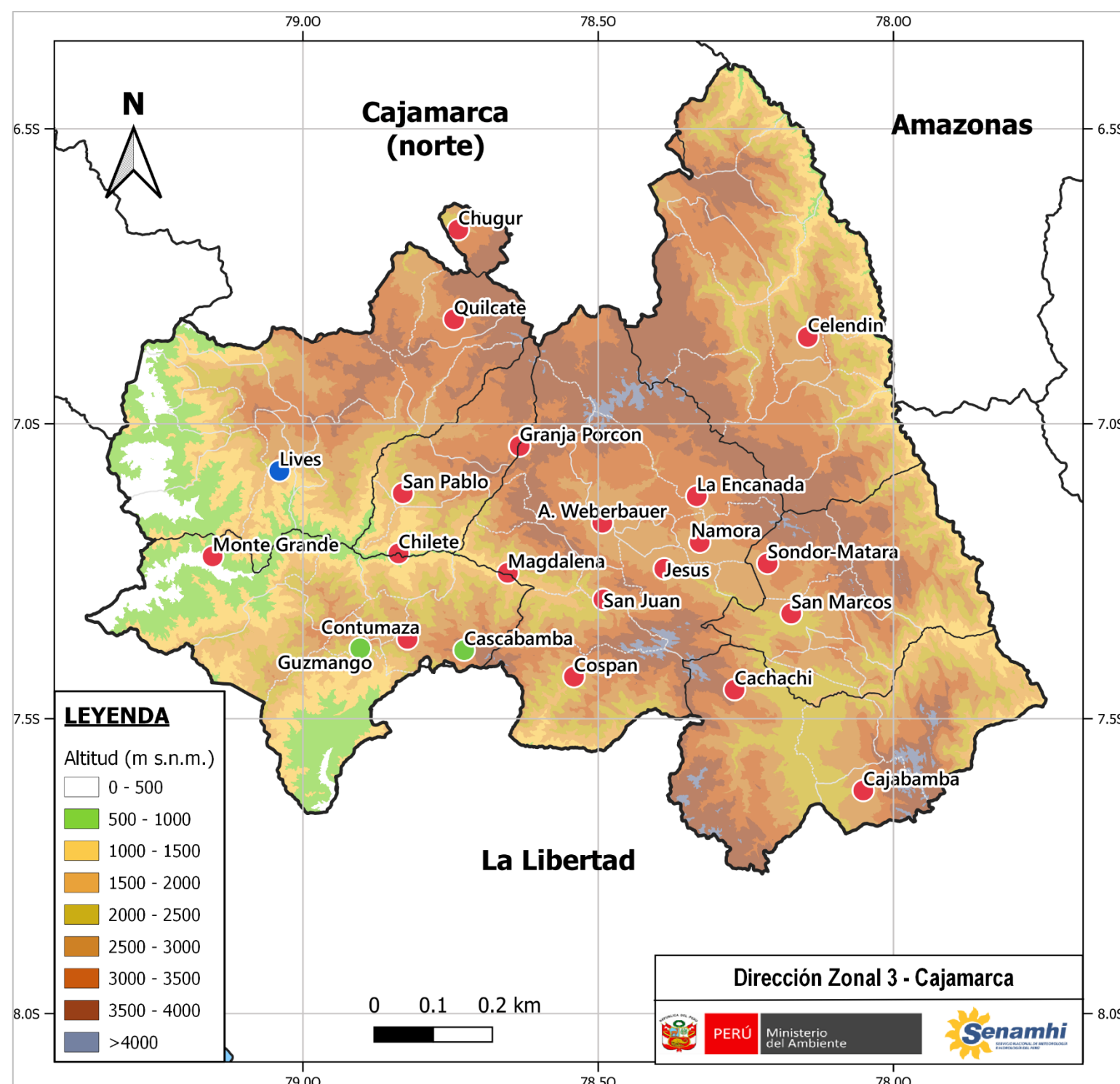


viernes, 28 de Febrero de 2025

## **REPORTE METEOROLÓGICO DIARIO DIRECCIÓN ZONAL 3 - CAJAMARCA**

- Pronóstico meteorológico.
- Distribución y caracterización de la temperatura máxima, mínima y la precipitación registrada en las últimas 24 horas.

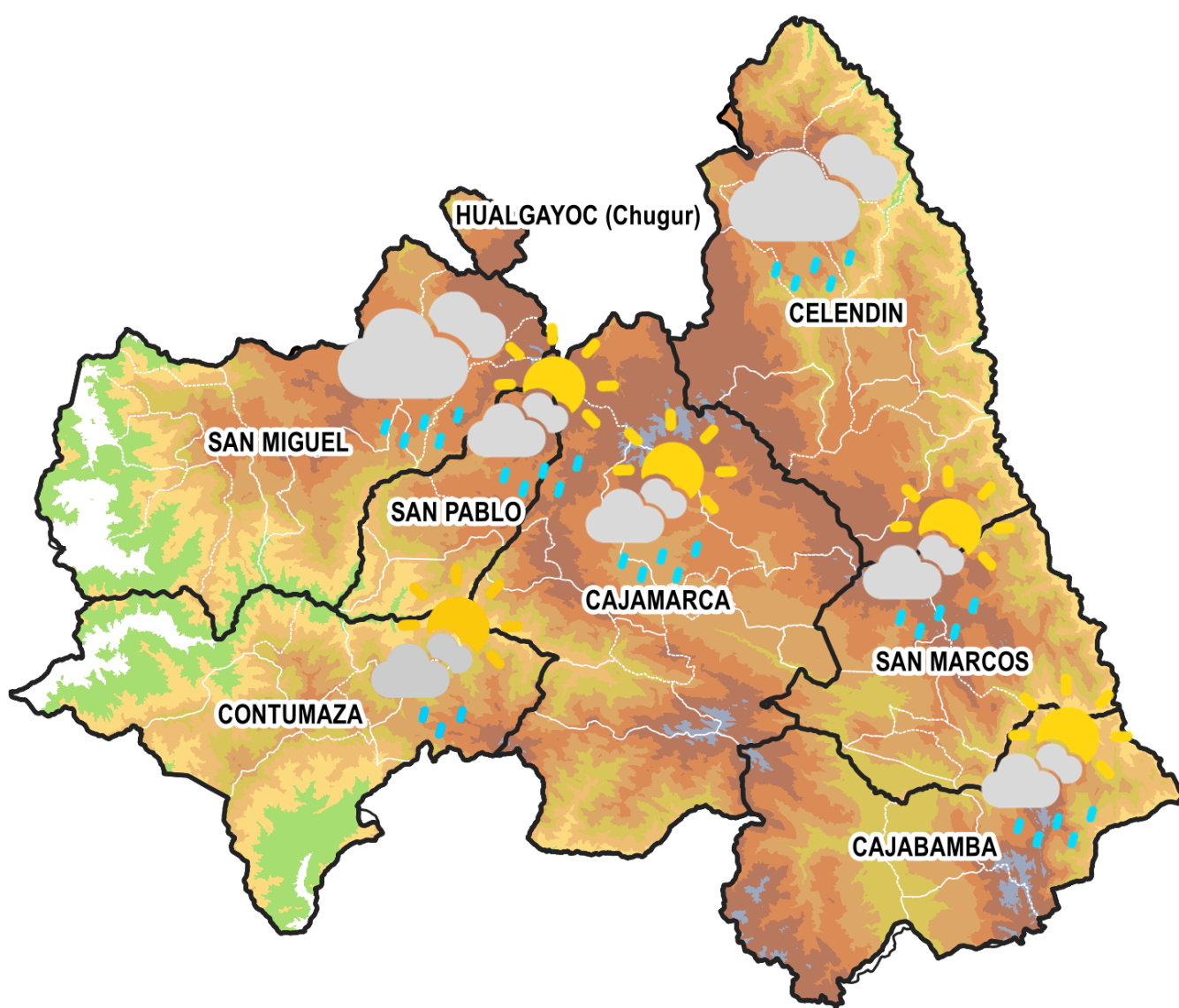
## Estaciones meteorológicas de Cajamarca (zona sur)



Nota:

- La estación LIVES sólo registra datos de precipitación.
- Las estaciones GUZMANGO y CASCABAMBA son automáticas.

## Pronóstico meteorológico del tiempo



Para el día de hoy, **viernes 28 de febrero**, se espera cielo parcialmente nublado a cubierto durante el día, con lluvias ligeras a moderadas en Contumazá, San Pablo, Cajamarca, San Marcos y Cajabamba, alcanzando fuerte intensidad en San Miguel, Hualgayoc y Celendín.

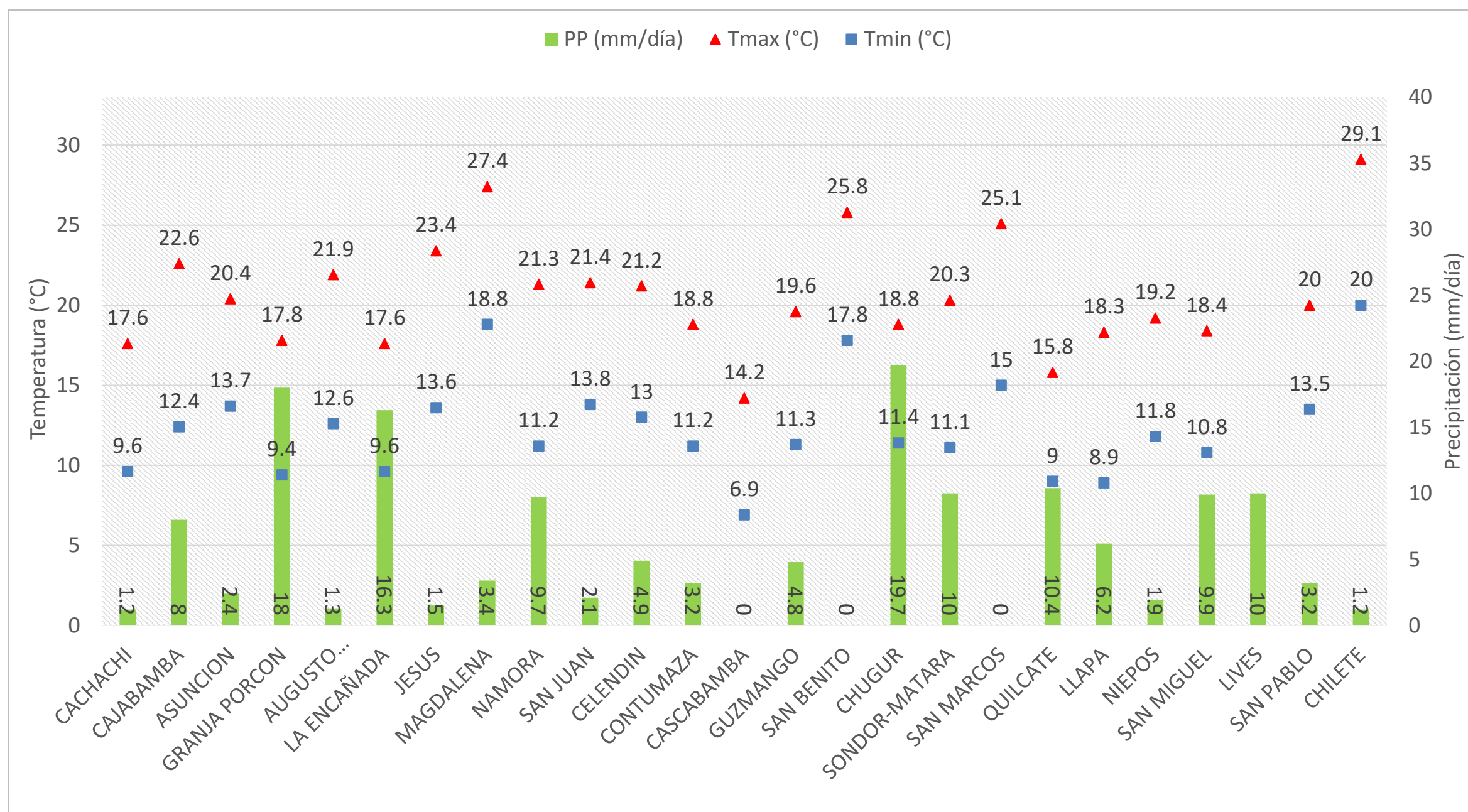
Para mañana, **sábado 01 de marzo**, se prevé cielo parcialmente nublado a nublado a lo largo del día, con ligero incremento de la temperatura diurna en San Miguel y Contumazá. Además, probabilidad de lluvias de ligera a fuerte intensidad sobre toda la región.

El **domingo 02 de marzo**, se tendría cielo parcialmente nublado a nublado durante el día, con probabilidad de lluvias ligeras a moderadas en San Miguel, Hualgayoc, San Pablo, Contumazá, Cajamarca, San Marcos y Cajabamba, llegando a intensidad fuerte en Celendín.

Durante este periodo, se espera radiación UV "extremadamente alta", especialmente hacia el mediodía. Las precipitaciones estarán acompañadas de descargas eléctricas y ráfagas de viento, con posibilidad de granizo en zonas por encima de los 2600 m s.n.m.

Se recomienda a la población en general tomar las precauciones del caso.

# Temperatura máxima, temperatura mínima y precipitación en las últimas 24 horas



### Temperatura máxima (°C)

La temperatura máxima más alta se registró en la estación Chilete, con 29.1 °C.

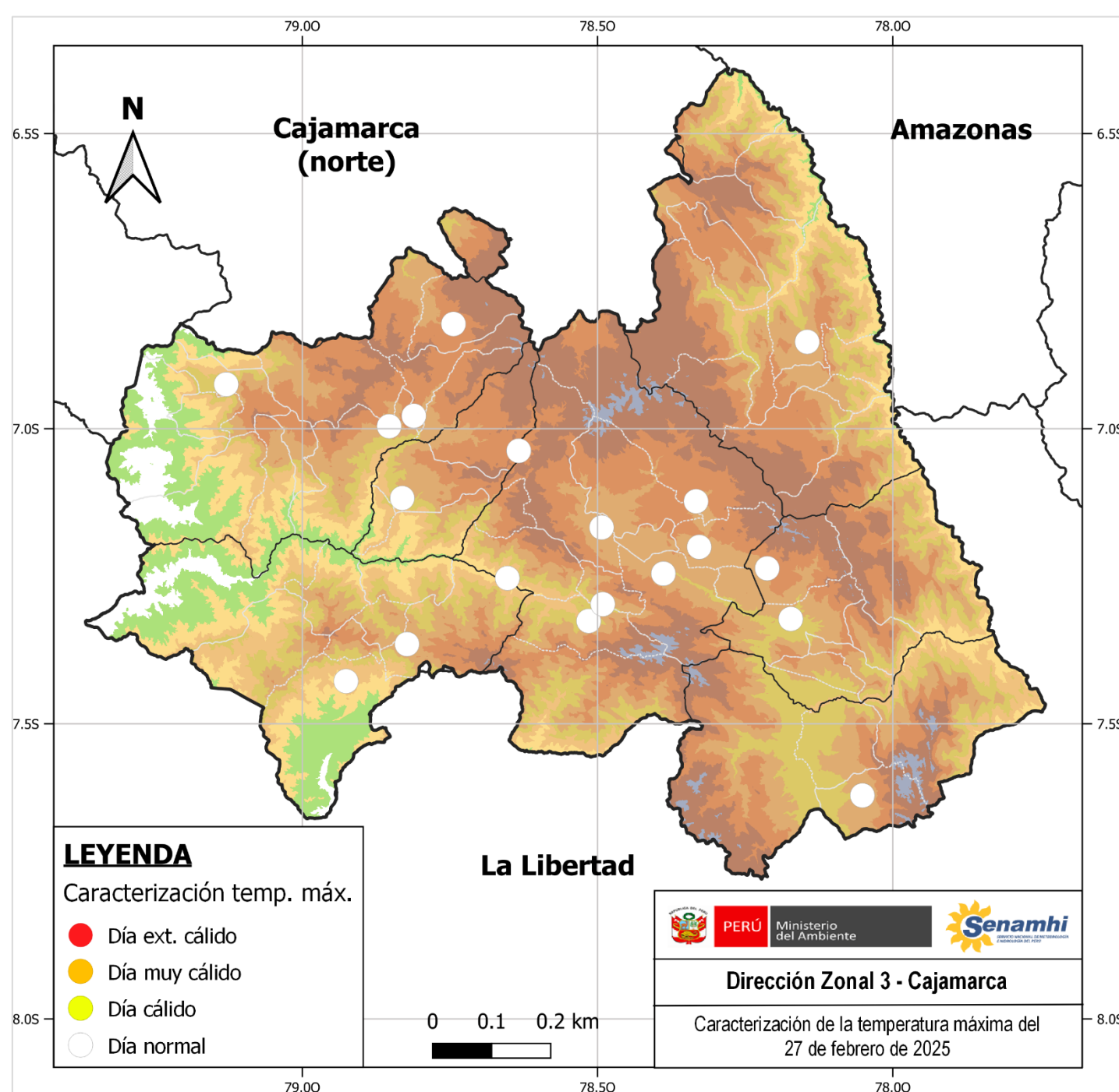
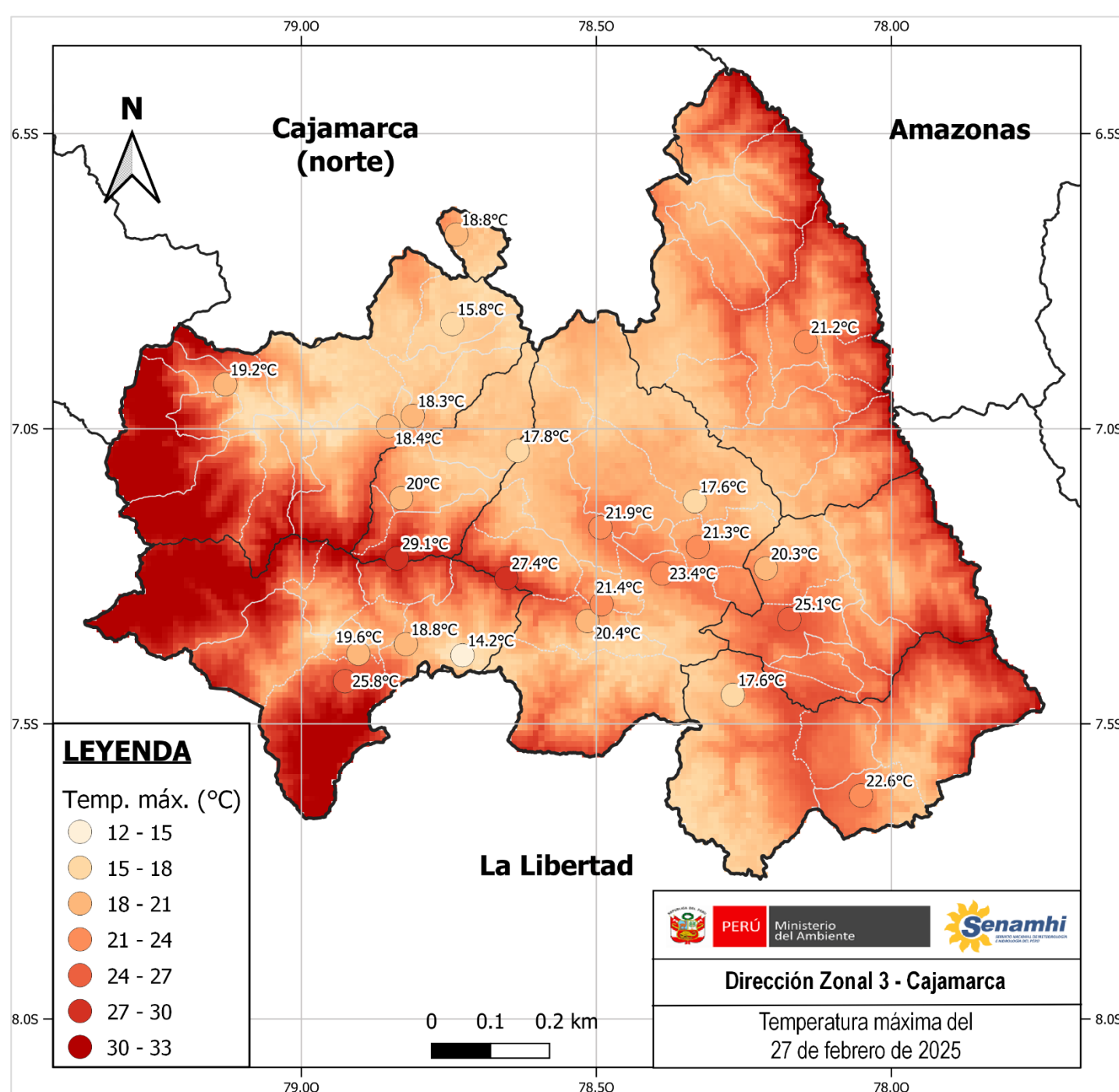
### Temperatura mínima (°C)

La temperatura mínima más baja se registró en la estación Cascabamba, con 6.9 °C.

### Precipitación diaria (mm/día)

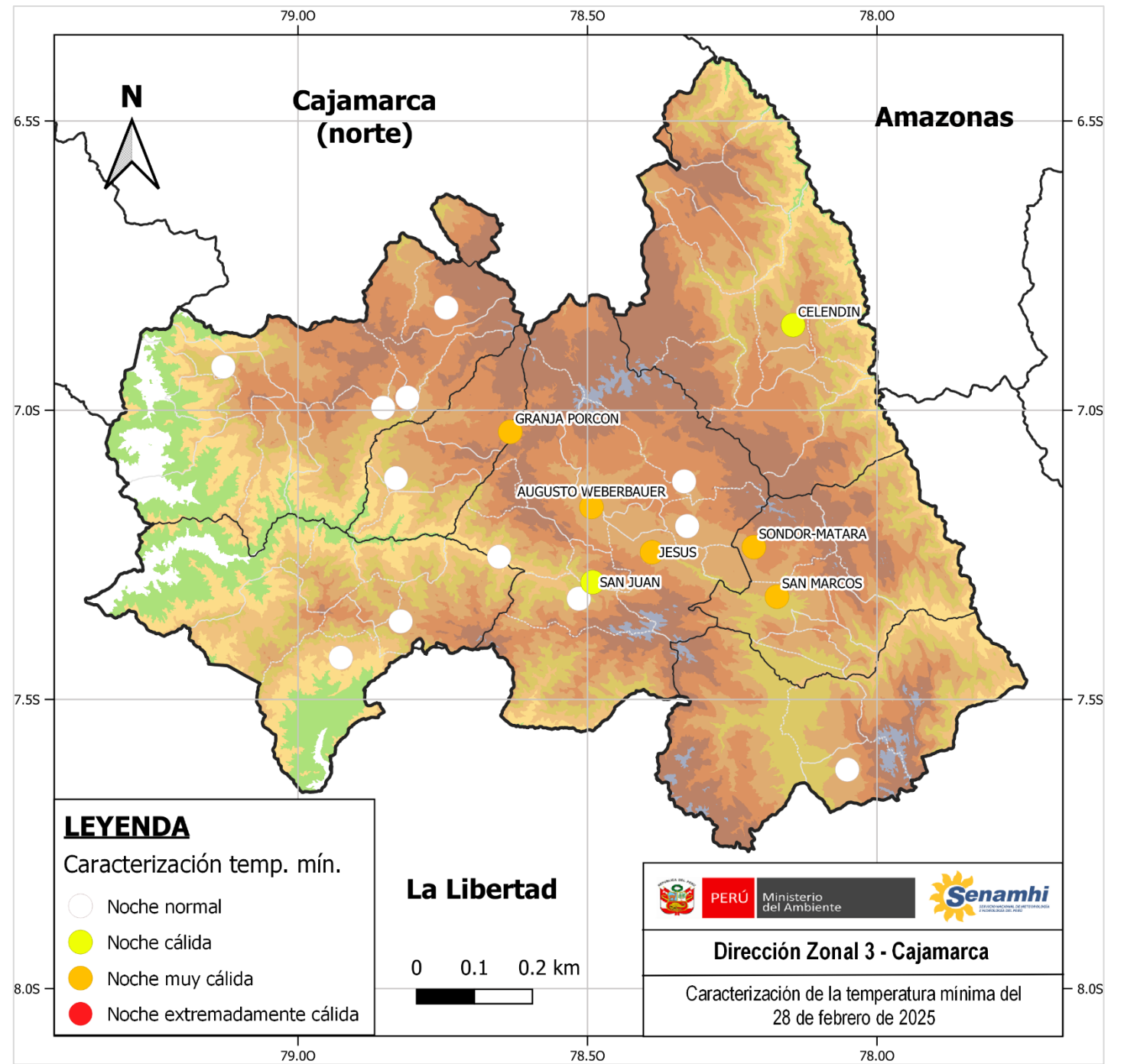
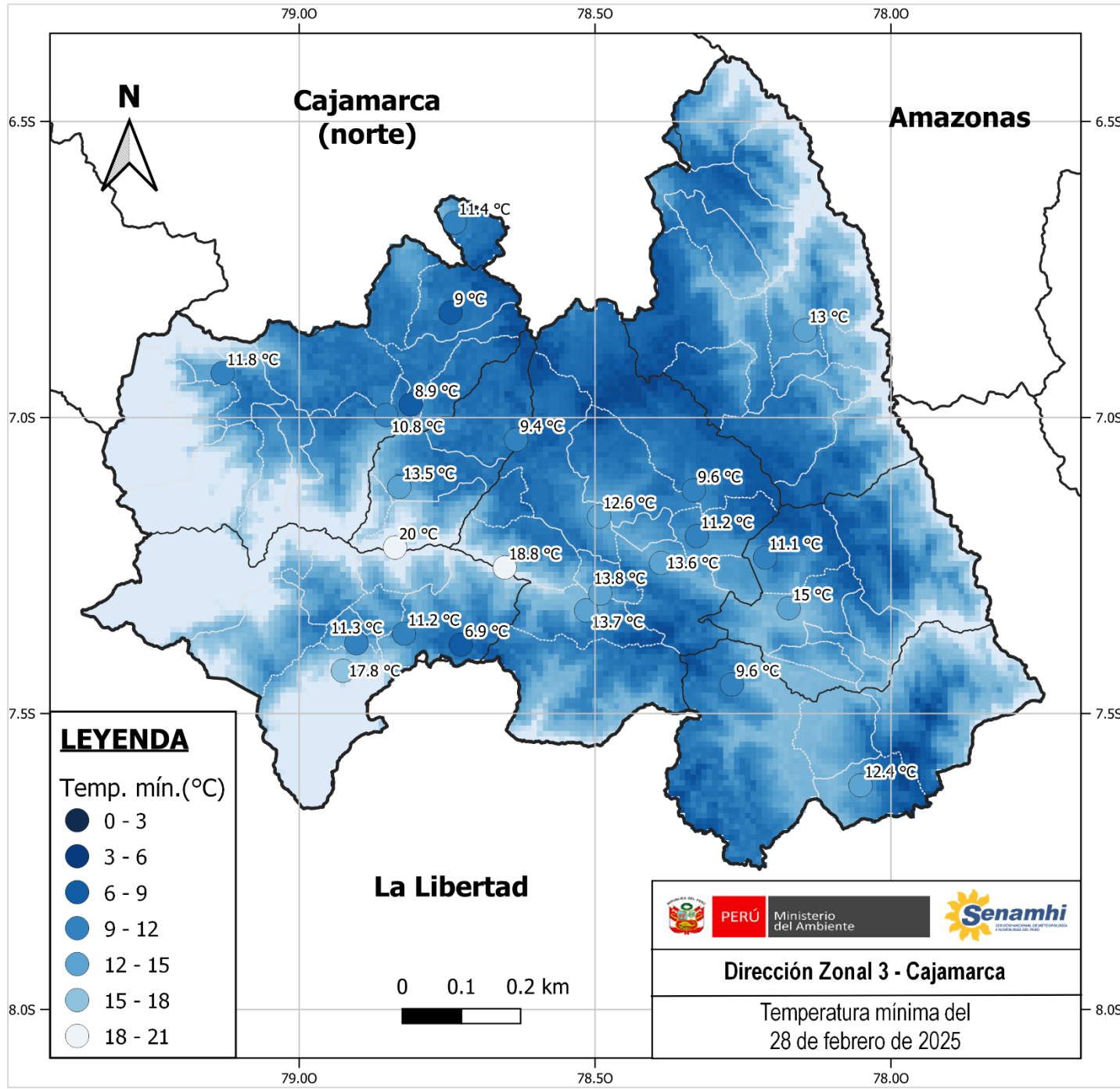
El día de ayer se presentaron lluvias de ligera intensidad.

## Distribución de la temperatura máxima diaria y su caracterización



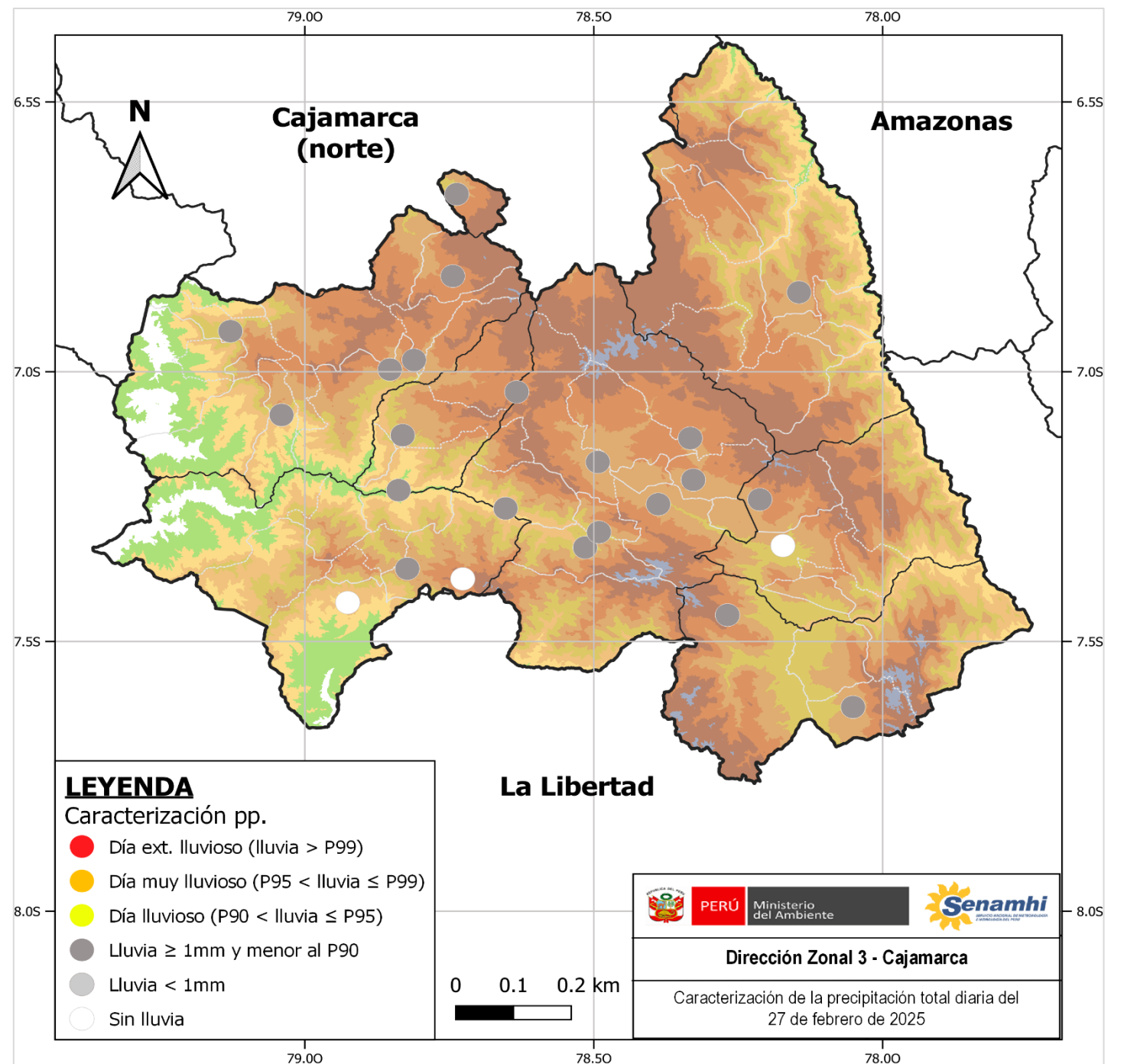
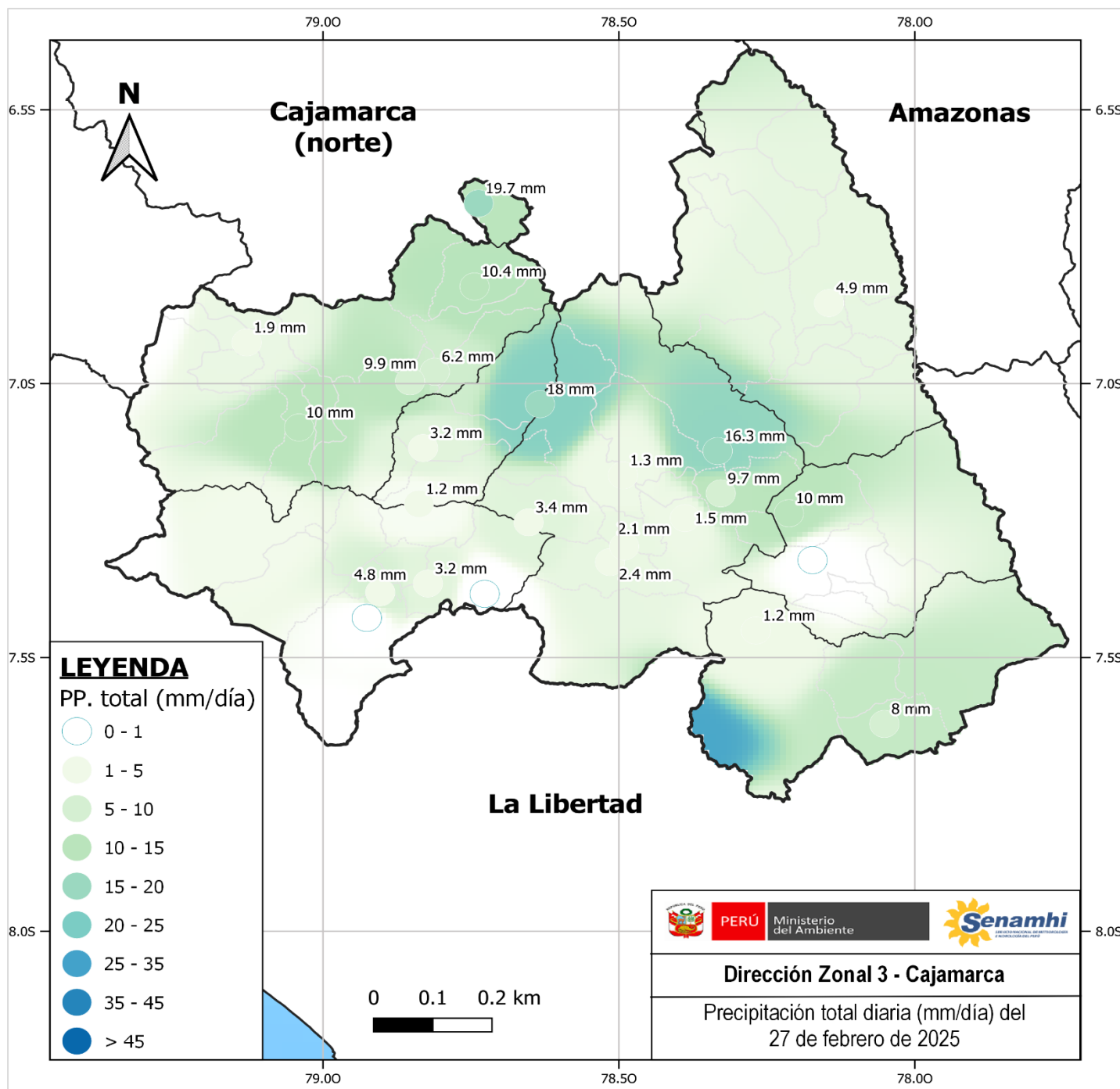
Nota: La temperatura máxima se registra a las 7:00 p.m. del día anterior, a una altura de 1.5m en la caseta meteorológica.

Distribución de la temperatura mínima diaria y su caracterización



Nota: La temperatura mínima se registra a las 07:00 a.m., a una altura de 1.5 metros en la caseta meteorológica.

Distribución espacial de la precipitación total diaria y su caracterización



Nota: La precipitación acumulada diaria de ayer corresponde a la cantidad total registrada entre las 7:00 a.m. de ayer y las 7:00 a.m. de hoy.

### **Director Zonal 3 - Cajamarca**

Ing. Walter Iván Veneros Terán

[iveneros@senamhi.gob.pe](mailto:iveneros@senamhi.gob.pe)

### **Elaboración:**

Caroline Joyce Quispe Palma

Analista Meteorológico

[cquispep@senamhi.gob.pe](mailto:cquispep@senamhi.gob.pe)

Los reportes meteorológicos diarios de la Dirección Zonal 3 - Cajamarca se encuentran en:

[www.senamhi.gob.pe/](http://www.senamhi.gob.pe/)

### **Más información de la Dirección Zonal 3:**



**Servicio Nacional de Meteorología e Hidrología del Perú - SENAMHI / Dirección Zonal N° 3**

Pasaje Jaén N° 121, Urb. Ramón Castilla, Cajamarca - Perú

**Central telefónica**  
982569926 / 945116655