


REPORTE DE LAS ACCIONES EJECUTADAS EN LA DECLARATORIA DE EMERGENCIA AMBIENTAL DE LA ZONA MARINO COSTERA DE LA PROVINCIA DE TALARA, DEPARTAMENTO DE PIURA

Resolución Ministerial n.º 443-2024-MINAM
(25 de diciembre de 2024)

ACTIVIDADES REALIZADAS EN MARCO DEL PLAN DE ACCIÓN INMEDIATO Y DE CORTO PLAZO DE LA DEA DEL 6 AL 12 DE FEBRERO DE 2025



REPORTE DE LAS ACCIONES EJECUTADAS EN LA DECLARATORIA DE EMERGENCIA AMBIENTAL DE LA ZONA MARINO COSTERA DE LA PROVINCIA DE TALARA, DEPARTAMENTO DE PIURA

Resolución Ministerial n.º 443-2024-MINAM
(25 de diciembre de 2024)

ACTIVIDADES REALIZADAS EN MARCO DEL PLAN DE ACCIÓN INMEDIATO Y DE CORTO PLAZO DE LA DEA DEL 6 AL 12 DE FEBRERO DE 2025

Actividad del Plan



Continuar con las acciones de limpieza de la zona afectada (mar, sedimentos, entre otros se determine) y correcta disposición del material contaminado.

Acciones o resultados

Se viene realizando diariamente el recorrido y patrullaje de playas para identificar zonas que pudieran presentar hidrocarburos:

- En algunas playas: Tres Cruces (5.02.2025), El Hueco (5 y 6.02.2025), Lobitos (6.02.2025), Fishing Club (7.02.2025 y 10.02.2025), Punta Lobos (9.02.2025), Yapato (9.02.2025), Desembarcadero Cabo Blanco (10.02.2025) se han identificado áreas con presencia de gránulos con hidrocarburos intemperizados, los cuales son retirados y dispuestos adecuadamente según normativa. Los cuales no se vinculan al evento del TSM.
- En el resto de playas entre Refinería Talara y Cabo Blanco no se identificaron gránulos con hidrocarburos o áreas con presencia de hidrocarburos.
- El 5 de febrero, en playa Tres Cruces se ha identificado una bolsa con aceite de quemado, la cual fue retirada y dispuesta adecuadamente según normativa.

REPORTE DE LAS ACCIONES EJECUTADAS EN LA DECLARATORIA DE EMERGENCIA AMBIENTAL DE LA ZONA MARINO COSTERA DE LA PROVINCIA DE TALARA, DEPARTAMENTO DE PIURA

Resolución Ministerial n.º 443-2024-MINAM
(25 de diciembre de 2024)

ACTIVIDADES REALIZADAS EN MARCO DEL PLAN DE ACCIÓN INMEDIATO Y DE CORTO PLAZO DE LA DEA DEL 6 AL 12 DE FEBRERO DE 2025

Actividad del Plan

Continuar con las acciones de limpieza de la zona afectada (mar, sedimentos, entre otros se determine) y correcta disposición del material contaminado.



Acciones o resultados

- El 8 de febrero, en playa Capullanas se ha identificado una bolsa con aceite de motor, la cual fue retirada y dispuesta adecuadamente según normativa.
- El 10 de febrero, en playa Peña Negra se ha identificado una bolsa con material contaminante (100 kg), la cual fue retirada y dispuesta adecuadamente según normativa.

El 5 de febrero, se ingresó a OEFA el Informe Técnico n.º GOTL-0629-2025 “Informe sobre el almacenamiento, transporte y disposición final de residuos generados durante la recuperación y limpieza de los componentes ambientales afectados” en cumplimiento de la Medidas administrativas n.º 5 y n.º 6, el cual concluye lo siguiente:

- Las operaciones de recuperación y limpieza se llevaron a cabo conforme a la normativa ambiental vigente, garantizando prácticas seguras y sostenibles para la preservación del entorno. Asimismo, las actividades fueron ejecutadas bajo una estricta supervisión técnica, asegurando el cumplimiento de los estándares ambientales y correcto almacenamiento, transporte y disposición final de los residuos peligrosos.

REPORTE DE LAS ACCIONES EJECUTADAS EN LA DECLARATORIA DE EMERGENCIA AMBIENTAL DE LA ZONA MARINO COSTERA DE LA PROVINCIA DE TALARA, DEPARTAMENTO DE PIURA

Resolución Ministerial n.º 443-2024-MINAM
(25 de diciembre de 2024)

ACTIVIDADES REALIZADAS EN MARCO DEL PLAN DE ACCIÓN INMEDIATO Y DE CORTO PLAZO DE LA DEA DEL 6 AL 12 DE FEBRERO DE 2025

Actividad del Plan



Continuar con las acciones de limpieza de la zona afectada (mar, sedimentos, entre otros se determine) y correcta disposición del material contaminado.

Acciones o resultados

- Se ha completado la recolección, almacenamiento temporal, transporte y disposición final de 527.51 toneladas de residuos peligrosos, predominando la tierra afectada por hidrocarburos, los cuales fueron transportadas progresivamente para su disposición final.
- De forma periódica continúan los recorridos a lo largo del área de potencial interés para registrar la presencia de sitios, residuos y/o fauna con evidencia de afectación y poder atenderlo según como corresponda.



5/02/25
Playa Palizada (Punta Malacas)
Monitoreo de fauna, vía terrestre



5/02/25
Playa Palizada (Punta Malacas)
Monitoreo de fauna, vía terrestre



7/02/25
Playa Peña Negra
Monitoreo de fauna, vía terrestre

REPORTE DE LAS ACCIONES EJECUTADAS EN LA DECLARATORIA DE EMERGENCIA AMBIENTAL DE LA ZONA MARINO COSTERA DE LA PROVINCIA DE TALARA, DEPARTAMENTO DE PIURA

Resolución Ministerial n.º 443-2024-MINAM
(25 de diciembre de 2024)

ACTIVIDADES REALIZADAS EN MARCO DEL PLAN DE ACCIÓN INMEDIATO Y DE CORTO PLAZO DE LA DEA DEL 6 AL 12 DE FEBRERO DE 2025

Actividad del Plan


Continuar con las acciones de limpieza de la zona afectada (mar, sedimentos, entre otros se determine) y correcta disposición del material contaminado.




Acciones o resultados

5/02/25

Playa Tres Cruces
Durante recorrido de playa se detectó áreas con presencia de gránulos con hidrocarburos intemperizados y una botella de aceite lubricante




9/02/25
Playa Lobitos
Monitoreo de playa, vía terrestre



10/02/25

Playa Peña Negra
Se encontró bolsa con contenido de hidrocarburo (aceite quemado); por lo que se procede retirar y realizar disposición de residuos, esto bajo el principio de responsabilidad ambiental de Petroperú.



10/02/25
Playa Inkaterra
Monitoreo de playa, vía terrestre



REPORTE DE LAS ACCIONES EJECUTADAS EN LA DECLARATORIA DE EMERGENCIA AMBIENTAL DE LA ZONA MARINO COSTERA DE LA PROVINCIA DE TALARA, DEPARTAMENTO DE PIURA

Resolución Ministerial n.º 443-2024-MINAM
(25 de diciembre de 2024)

ACTIVIDADES REALIZADAS EN MARCO DEL PLAN DE ACCIÓN INMEDIATO Y DE CORTO PLAZO DE LA DEA DEL 6 AL 12 DE FEBRERO DE 2025

Actividades adicionales al Plan

- Patrullaje de Fauna por Cía. AMBIPAR
- Plan Anual de Relaciones Comunitarias Talara 2025

Acciones o resultados

- Del 5 al 10 de febrero de 2025, se continuó el Patrullaje de Fauna realizado por la Cía. AMBIPAR, se realizó reporte a SERFOR respecto la identificación de algunas carcadas de especies de ballena jorobada, delfín y pelicanos en playa Malacas y playa Capullanas, sin trazas visibles de hidrocarburo.
- En cumplimiento del compromiso asumido el 27 de diciembre de 2024 y las actividades que forman parte de las iniciativas del Plan Anual de Relaciones Comunitarias Talara 2025, se viene realizando las siguientes actividades:
 - El 5, 6 y 7 de febrero de 2025, se realizó el reclutamiento de personal para que participe del proyecto Ejecución del Proyecto de recuperación y rehabilitación de espacios públicos de Lobitos.



REPORTE DE LAS ACCIONES EJECUTADAS EN LA DECLARATORIA DE EMERGENCIA AMBIENTAL DE LA ZONA MARINO COSTERA DE LA PROVINCIA DE TALARA, DEPARTAMENTO DE PIURA

Resolución Ministerial n.º 443-2024-MINAM
(25 de diciembre de 2024)

ACTIVIDADES REALIZADAS EN MARCO DEL PLAN DE ACCIÓN INMEDIATO Y DE CORTO PLAZO DE LA DEA DEL 6 AL 12 DE FEBRERO DE 2025

Actividades adicionales al Plan

- Patrullaje de Fauna por Cía. AMBIPAR
- Plan Anual de Relaciones Comunitarias Talara 2025



Acciones o resultados

6/02/25
Playa La Palizada (Punta Malacas)
Monitoreo de fauna vía terrestre



8/02/25
Playa Peña Negra
Monitoreo de fauna, vía terrestre



7/02/2025
Cabo Blanco
Reclutamiento de personal para ejecución del Proyecto de Recuperación y Rehabilitación de Espacios Públicos de Cabo Blanco



REPORTE DE LAS ACCIONES EJECUTADAS EN LA DECLARATORIA DE EMERGENCIA AMBIENTAL DE LA ZONA MARINO COSTERA DE LA PROVINCIA DE TALARA, DEPARTAMENTO DE PIURA

Resolución Ministerial n.º 443-2024-MINAM
(25 de diciembre de 2024)

ACTIVIDADES REALIZADAS EN MARCO DEL PLAN DE ACCIÓN INMEDIATO Y DE CORTO PLAZO DE LA DEA DEL 6 AL 12 DE FEBRERO DE 2025

Actividad del Plan

Acciones de supervisión relacionadas con las obligaciones y medidas preventivas impuestas a PETROPERU S.A. en las zonas intervenidas por el OEFA.



Acciones o resultados

Al 11 de febrero de 2025, la DSEM ha realizado las siguientes actividades:

- Mediante Oficio n.º 241-2025-OEFA/DSEM, se remitió a la Dirección de Calidad Ambiental del MINAM, el Informe n.º 0043-2025-OEFA/DSEM, mediante el cual se brinda información sobre el estado actual de las formaciones costeras impactadas en el marco de las acciones de supervisión efectuadas por el OEFA (comparación de muestreo ambiental del 21 - 25 de diciembre 2024, 7 - 10 de enero y 25 de enero 2025)
- Del análisis efectuado en el referido informe, se concluye que las muestras de sedimento tomadas el 25 de enero de 2025, permiten concluir que persiste la presencia de hidrocarburos en las formaciones costeras playa Malacas (en los puntos RFT, MALACAS-SED1 y RFT, MALACAS-SED2) y playa Peñitas (en el punto RFT, PEÑITAS-SED1).
- Se continúa con las acciones de supervisión en campo con la finalidad de verificar el cumplimiento de medidas administrativas que se encuentran pendientes. Lo que incluye recorridos en zona intermareal y submareal, así como, la toma de muestras de agua y sedimento en las zonas afectadas.

REPORTE DE LAS ACCIONES EJECUTADAS EN LA DECLARATORIA DE EMERGENCIA AMBIENTAL DE LA ZONA MARINO COSTERA DE LA PROVINCIA DE TALARA, DEPARTAMENTO DE PIURA

Resolución Ministerial n.º 443-2024-MINAM
(25 de diciembre de 2024)

ACTIVIDADES REALIZADAS EN MARCO DEL PLAN DE ACCIÓN INMEDIATO Y DE CORTO PLAZO DE LA DEA DEL 6 AL 12 DE FEBRERO DE 2025

Actividad del Plan

Acciones de supervisión relacionadas con las obligaciones y medidas preventivas impuestas a PETROPERU S.A. en las zonas intervenidas por el OEFA.



Acciones o resultados



Recorrido y toma de muestras de agua superficial en formaciones playa Malacas y playa Peñitas

REPORTE DE LAS ACCIONES EJECUTADAS EN LA DECLARATORIA DE EMERGENCIA AMBIENTAL DE LA ZONA MARINO COSTERA DE LA PROVINCIA DE TALARA, DEPARTAMENTO DE PIURA

Resolución Ministerial n.º 443-2024-MINAM
(25 de diciembre de 2024)

ACTIVIDADES REALIZADAS EN MARCO DEL PLAN DE ACCIÓN INMEDIATO Y DE CORTO PLAZO DE LA DEA DEL 6 AL 12 DE FEBRERO DE 2025

Actividad del Plan



Acciones de evaluación de la zona marino costera en las zonas intervenidas por el OEFA.

Acciones o resultados

Al 11 de febrero de 2025, la DEAM ha realizado las siguientes actividades:

- Evaluación ambiental: Se culminaron las actividades de muestreo de agua de mar y sedimentos en ambiente intermareal y submareal en el ámbito de 6 formaciones costeras entre Peñas S/N 10 y Punta Cabo Blanco en el distrito El Alto; en atención al derrame de petróleo crudo en el Terminal Multiboyas de la Refinería Talara.

REPORTE DE LAS ACCIONES EJECUTADAS EN LA DECLARATORIA DE EMERGENCIA AMBIENTAL DE LA ZONA MARINO COSTERA DE LA PROVINCIA DE TALARA, DEPARTAMENTO DE PIURA

Resolución Ministerial n.º 443-2024-MINAM
(25 de diciembre de 2024)

ACTIVIDADES REALIZADAS EN MARCO DEL PLAN DE ACCIÓN INMEDIATO Y DE CORTO PLAZO DE LA DEA DEL 6 AL 12 DE FEBRERO DE 2025

Actividad del Plan

Acciones de evaluación de la zona marino costera en las zonas intervenidas por el OEFA.



Acciones o resultados



Muestreo de agua y sedimento intermareal en el distrito El Alto



Muestreo de agua y sedimento submareal en el distrito El Alto

REPORTE DE LAS ACCIONES EJECUTADAS EN LA DECLARATORIA DE EMERGENCIA AMBIENTAL DE LA ZONA MARINO COSTERA DE LA PROVINCIA DE TALARA, DEPARTAMENTO DE PIURA

Resolución Ministerial n.º 443-2024-MINAM
(25 de diciembre de 2024)

ACTIVIDADES REALIZADAS EN MARCO DEL PLAN DE ACCIÓN INMEDIATO Y DE CORTO PLAZO DE LA DEA DEL 6 AL 12 DE FEBRERO DE 2025



Actividad del Plan

Verificación ambiental y acciones de vigilancia y control en el ámbito del Área Natural Protegida “Reserva Nacional Mar Tropical de Grau”.

Acciones o resultados

- Siendo las 14:00 horas del día miércoles 5 de febrero de 2025, se inició el recorrido desde el extremo sur del polígono Cabo Blanco- El Ñuro, Zona 17S 471871 (X) 9527506 (Y) hasta 475143 (X) 9530408 (Y), con la finalidad de realizar la verificación ambiental y acciones de vigilancia y control en el ámbito del Área Natural Protegida Reserva Nacional Mar Tropical de Grau – Polígono Cabo Blanco – El Ñuro. Estas acciones vienen llevándose a cabo desde el día 21 de diciembre de 2024. Asimismo, se enmarcan en el cumplimiento al Anexo n.º 2 de la Resolución Ministerial n.º 00443-2024-MINAM “Declaran en Emergencia Ambiental área geográfica por un plazo de noventa (90) días hábiles y aprueban Plan de Acción Inmediato y a Corto Plazo”.

REPORTE DE LAS ACCIONES EJECUTADAS EN LA DECLARATORIA DE EMERGENCIA AMBIENTAL DE LA ZONA MARINO COSTERA DE LA PROVINCIA DE TALARA, DEPARTAMENTO DE PIURA

Resolución Ministerial n.º 443-2024-MINAM
(25 de diciembre de 2024)

ACTIVIDADES REALIZADAS EN MARCO DEL PLAN DE ACCIÓN INMEDIATO Y DE CORTO PLAZO DE LA DEA DEL 6 AL 12 DE FEBRERO DE 2025



Actividad del Plan

Verificación ambiental y acciones de vigilancia y control en el ámbito del Área Natural Protegida “Reserva Nacional Mar Tropical de Grau”.

Acciones o resultados

- En consecuencia, el día 5 de febrero se recorrió este tramo cubriendo principalmente la zona continental e intermareal del sector Cabo Blanco – El Ñuro, ámbito de la RNMTG – SERNANP. El resultado de estas acciones, ha permitido registrar residuos sólidos constituidos principalmente por materiales plásticos (Botellas, filtros de gasolina, baldes vacíos de aceite, descartables, etc.).
- Asimismo, se registró la presencia de visitantes en este espacio. También se logró realizar el vuelo de vehículo aéreo no tripulado (dron) registrándose especies de recursos hidrobiológicos varados en la zona intermareal. Finalmente, se señala que a lo largo de este recorrido no se visibilizó restos de sustancias oleosas o de crudo en este ámbito.

REPORTE DE LAS ACCIONES EJECUTADAS EN LA DECLARATORIA DE EMERGENCIA AMBIENTAL DE LA ZONA MARINO COSTERA DE LA PROVINCIA DE TALARA, DEPARTAMENTO DE PIURA

Resolución Ministerial n.º 443-2024-MINAM
(25 de diciembre de 2024)

ACTIVIDADES REALIZADAS EN MARCO DEL PLAN DE ACCIÓN INMEDIATO Y DE CORTO PLAZO DE LA DEA DEL 6 AL 12 DE FEBRERO DE 2025



Actividad del Plan

Verificación ambiental y acciones de vigilancia y control en el ámbito del Área Natural Protegida Reserva Nacional Mar Tropical de Grau.

Acciones o resultados



REPORTE DE LAS ACCIONES EJECUTADAS EN LA DECLARATORIA DE EMERGENCIA AMBIENTAL DE LA ZONA MARINO COSTERA DE LA PROVINCIA DE TALARA, DEPARTAMENTO DE PIURA

Resolución Ministerial n.º 443-2024-MINAM
(25 de diciembre de 2024)

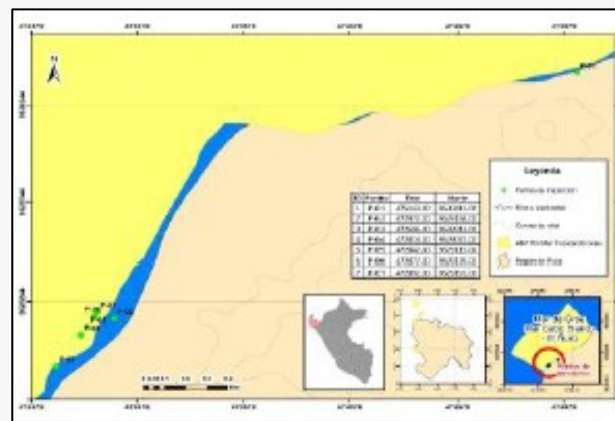
ACTIVIDADES REALIZADAS EN MARCO DEL PLAN DE ACCIÓN INMEDIATO Y DE CORTO PLAZO DE LA DEA DEL 6 AL 12 DE FEBRERO DE 2025



Actividad del Plan

Verificación ambiental y acciones de vigilancia y control en el ámbito del Área Natural Protegida Reserva Nacional Mar Tropical de Grau.

Acciones o resultados



REPORTE DE LAS ACCIONES EJECUTADAS EN LA DECLARATORIA DE EMERGENCIA AMBIENTAL DE LA ZONA MARINO COSTERA DE LA PROVINCIA DE TALARA, DEPARTAMENTO DE PIURA

Resolución Ministerial n.º 443-2024-MINAM
(25 de diciembre de 2024)

ACTIVIDADES REALIZADAS EN MARCO DEL PLAN DE ACCIÓN INMEDIATO Y DE CORTO PLAZO DE LA DEA DEL 6 AL 12 DE FEBRERO DE 2025

Actividad del Plan

Monitoreo de calidad del agua de mar en los meses de enero, febrero y marzo del 2025.



Acciones o resultados

- Se presentó los resultados de monitoreo de la calidad de agua de mar correspondiente al mes de enero, en el área de intervención de la Declaratoria de Emergencia Ambiental (DEA), realizado el día 21 de enero, donde se establecieron (8) puntos de muestreo.



REPORTE DE LAS ACCIONES EJECUTADAS EN LA DECLARATORIA DE EMERGENCIA AMBIENTAL DE LA ZONA MARINO COSTERA DE LA PROVINCIA DE TALARA, DEPARTAMENTO DE PIURA

Resolución Ministerial n.º 443-2024-MINAM
(25 de diciembre de 2024)

ACTIVIDADES REALIZADAS EN MARCO DEL PLAN DE ACCIÓN INMEDIATO Y DE CORTO PLAZO DE LA DEA DEL 6 AL 12 DE FEBRERO DE 2025

Actividad del Plan

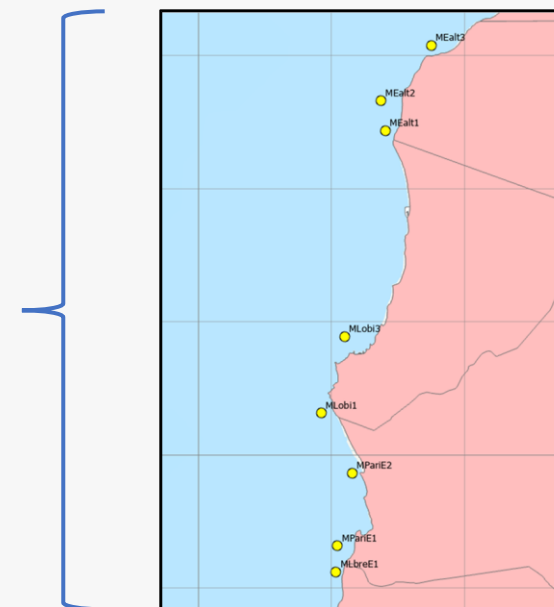
Monitoreo de calidad del agua de mar en los meses de enero, febrero y marzo del 2025.



Acciones o resultados

Red de monitoreo (8)

MLbreE1	En atención a emergencia(3)
MPariE1	
MPariE2	
MLobi1	Puntos de la red de monitoreo del mar de Talara (5)
MLobi3	
MEalt1	
MEalt2	
MEalt3	



REPORTE DE LAS ACCIONES EJECUTADAS EN LA DECLARATORIA DE EMERGENCIA AMBIENTAL DE LA ZONA MARINO COSTERA DE LA PROVINCIA DE TALARA, DEPARTAMENTO DE PIURA

Resolución Ministerial n.º 443-2024-MINAM
(25 de diciembre de 2024)

ACTIVIDADES REALIZADAS EN MARCO DEL PLAN DE ACCIÓN INMEDIATO Y DE CORTO PLAZO DE LA DEA DEL 6 AL 12 DE FEBRERO DE 2025

Actividad del Plan

Monitoreo de calidad del agua de mar en los meses de enero, febrero y marzo del 2025.



Acciones o resultados

Parámetros evaluados Resolución Jefatural 156-2018-ANA	Código	Descripción	Clasificación Resolución Jefatural N° 030-2016-ANA	Decreto Supremo N°004-2017	Resultados
Parámetros de campo Temperatura, oxígeno disuelto y pH	MLbreE1	Mar frente a la playa El Golf	Categoría 2 Subcategoría C3	Valores ECA para Agua Cat2 C3	MLbreE1, MPariE1, MEalt1, MEalt2 y MEalt3, cumplen con el valor ECA para agua para la Cat2C3, de los parámetros pH, oxígeno disuelto, aceites y grasas, hidrocarburos de petróleo totales (fracción aromática) e hidrocarburos de petróleo (organoléptico)
	MPariE1	Mar frente a Refinería Talara			
	MEalt1	Mar frente a Punta Restin			
Parámetros analizados en laboratorio Aceites y grasas, hidrocarburos totales de petróleo(C ₈ -C ₄₀) e hidrocarburos totales de petróleo (fracción aromática). Laboratorio SGS del Perú S.A.C. , acreditado por el INACAL	MEalt2	Mar frente de Peña Negra.	Categoría 2 Subcategoría C2	Valores ECA para Agua Cat2 C2	MPariE2, MLobi1 y MLobi3 cumplen con el valor ECA para agua para la Cat2C2, de los parámetros pH, oxígeno disuelto, aceites y grasas, hidrocarburos de petróleo totales (fracción aromática) e hidrocarburos de petróleo (organoléptico).
	MEalt3	Mar frente al muelle de Cabo Blanco			
	MPariE2	Mar Frente a Punta Malacas			
	MLobi1	Mar frente a la playa Las Capullanas			
	MLobi3	Mar frente al muelle de Lobitos			
					No se ha establecido el valor ECA, en el D. S. N° 004-2017-MINAM, Hidrocarburos totales de petróleo (C ₈ -C ₄₀), para la Cat2C3 y Cat 2 C2.; sin embargo, los resultados analíticos de este parámetro, reportan valores menores al límite de cuantificación < 0.009 mg/L.

Metodología:
Protocolo Nacional para el Monitoreo de la Calidad de los Recursos Hídricos Superficiales, aprobado con Resolución Jefatural n.º 010-2016-ANA.

REPORTE DE LAS ACCIONES EJECUTADAS EN LA DECLARATORIA DE EMERGENCIA AMBIENTAL DE LA ZONA MARINO COSTERA DE LA PROVINCIA DE TALARA, DEPARTAMENTO DE PIURA

Resolución Ministerial n.º 443-2024-MINAM
(25 de diciembre de 2024)

ACTIVIDADES REALIZADAS EN MARCO DEL PLAN DE ACCIÓN INMEDIATO Y DE CORTO PLAZO DE LA DEA DEL 6 AL 12 DE FEBRERO DE 2025

Actividad del Plan

Monitoreo de calidad del agua de mar en los meses de enero, febrero y marzo del 2025.



Acciones o resultados

- Los puntos de muestreo: MLbreE1, MPariE1, MEalt1, MEalt2 y MEalt3, cumplen con el valor ECA para agua, para la Categoría 2, sub categoría C3, establecido en el Decreto Supremo n.º 004-2017-MINAM, de los parámetros: pH, oxígeno disuelto, aceites y grasas, hidrocarburos de petróleo totales (fracción aromática) e hidrocarburos de petróleo (organoléptico).
- Los puntos de muestreo: MPariE2, MLobi1 y MLobi3, cumplen con el valor ECA para agua, para la Categoría 2 Subcategoría C2, establecido en el Decreto Supremo n.º 004-2017-MINAM, de los parámetros: pH, oxígeno disuelto, aceites y grasas, hidrocarburos de petróleo totales (fracción aromática) e hidrocarburos de petróleo (organoléptico).
- No se ha establecido el valor ECA para agua, en el Decreto Supremo n.º 004-2017-MINAM, para el parámetro Hidrocarburos totales de petróleo (C8-C40), para la Categoría 2 subcategoría C3 y Categoría 2 subcategoría C2; sin embargo, los resultados analíticos de este parámetro, reportan valores menores al límite de cuantificación < 0.009 mg/L.

REPORTE DE LAS ACCIONES EJECUTADAS EN LA DECLARATORIA DE EMERGENCIA AMBIENTAL DE LA ZONA MARINO COSTERA DE LA PROVINCIA DE TALARA, DEPARTAMENTO DE PIURA

Resolución Ministerial n.º 443-2024-MINAM
(25 de diciembre de 2024)

ACTIVIDADES REALIZADAS EN MARCO DEL PLAN DE ACCIÓN INMEDIATO Y DE CORTO PLAZO DE LA DEA DEL 6 AL 12 DE FEBRERO DE 2025

Actividad del Plan

Monitoreo de calidad del agua de mar en los meses de enero, febrero y marzo del 2025.



Acciones o resultados

- El informe técnico de evaluación de resultados del monitoreo, ha sido remitido al MINAM y al GORE Piura, el día 7 de febrero, con Oficio n.º 0039-2025-ANA-AAA.JZ-ALA.CH y Oficio n.º 0038-2025-ANA-AAA.JZ-ALA.CH. Asimismo, dicho informe ha sido remitido a solicitud de Capitanía de Puerto de Talara, con Oficio n.º 0043-2025-ANA-AAA.JZ-ALA.CH.

REPORTE DE LAS ACCIONES EJECUTADAS EN LA DECLARATORIA DE EMERGENCIA AMBIENTAL DE LA ZONA MARINO COSTERA DE LA PROVINCIA DE TALARA, DEPARTAMENTO DE PIURA

Resolución Ministerial n.º 443-2024-MINAM
(25 de diciembre de 2024)

ACTIVIDADES REALIZADAS EN MARCO DEL PLAN DE ACCIÓN INMEDIATO Y DE CORTO PLAZO DE LA DEA DEL 6 AL 12 DE FEBRERO DE 2025

Actividad del Plan

Monitoreo biológico-ambiental de la zona marino costera entre Punta Arenas y Lobitos.



Acciones o resultados

- Se ha recibido los resultados de los análisis de muestras de agua y sedimentos tomados en 4 puntos de playa entre punta Arenas y punta Lobitos, se va a desarrollar el informe respectivo.
- Respecto a la salida de monitoreo se encuentra en proceso de trámite y se plantea una salida durante las primeras semanas de marzo, el cual se realizará en mar y playa desde Talara hasta Punta Lobitos.

REPORTE DE LAS ACCIONES EJECUTADAS EN LA DECLARATORIA DE EMERGENCIA AMBIENTAL DE LA ZONA MARINO COSTERA DE LA PROVINCIA DE TALARA, DEPARTAMENTO DE PIURA

Resolución Ministerial n.º 443-2024-MINAM
(25 de diciembre de 2024)

ACTIVIDADES REALIZADAS EN MARCO DEL PLAN DE ACCIÓN INMEDIATO Y DE CORTO PLAZO DE LA DEA DEL 6 AL 12 DE FEBRERO DE 2025



SERFOR

Servicio Nacional Forestal y de Fauna Silvestre

Actividad del Plan

Monitoreo y manejo de la fauna silvestre marina afectada.

Acciones o resultados

- Del 5 al 11 de febrero de 2025, el Servicio Nacional Forestal y de Fauna Silvestre (SERFOR), a través de la Administración Técnica Forestal y de Fauna Silvestre (ATFFS Piura) informa el monitoreo de las playas: Malacas, La Palizada, Capullanas, Lobitos, Tres Cruces, Restín y Peña Negra. En dichos lugares no se registró fauna silvestre empetrolada que requiera atención inmediata.
- En Malacas se registró una carcasa grado 3 de lobo marino chusco y uno de “piquero”, mientras que en playa Lobitos se registró dos tortugas verdes grado 3. Las carcasas no presentaban rastros de hidrocarburos.
- Asimismo, el día 5 de febrero de 2025, se ha reportado un nuevo brote de gripe aviar en “pelicano peruano”, por lo que se han reforzado las medidas de bioseguridad para la toma de datos biométricos u otras características relacionadas con el empetrolamiento.
- Se constató el monitoreo en campo de Petroperú a través de AMBIPAR.

REPORTE DE LAS ACCIONES EJECUTADAS EN LA DECLARATORIA DE EMERGENCIA AMBIENTAL DE LA ZONA MARINO COSTERA DE LA PROVINCIA DE TALARA, DEPARTAMENTO DE PIURA

Resolución Ministerial n.º 443-2024-MINAM
(25 de diciembre de 2024)

ACTIVIDADES REALIZADAS EN MARCO DEL PLAN DE ACCIÓN INMEDIATO Y DE CORTO PLAZO DE LA DEA DEL 6 AL 12 DE FEBRERO DE 2025

Actividad del Plan

SERFOR Servicio Nacional Forestal y de Fauna Silvestre

Monitoreo y manejo de la fauna silvestre marina afectada.

Acciones o resultados



SERVICIO NACIONAL DE SANIDAD AGRIARIA
CENTRO DE DIAGNOSTICO DE SANIDAD ANIMAL
INFORME DE ENSAYO
Area de: BIOLOGIA MOLECULAR
Nº 202500721

Día	Mes	Año
5	2	2025

An: La Molina Nº 1915, La Molina - Lima, e-mail: ucrtva@senasa.gob.pe - Teléfono: 313-3300 Anexo: 6621 - 6620

I. DATOS GENERALES

DATOS DE LA MUESTRA:

Especimen	: HISOPOS TRAQUEALES, HISOPOS CLOACALES, ORGAN	Propietario	: SERVICIO FORESTAL FAUNA SILVESTRE
Nº Muestras	: 3	Nº Ensayos	: 1
Especie	: FAUNA SILVESTRE	Departamento	: PIURA
Fecha de Colección	: 03/02/2025	Fecha de Ingreso	: 04/02/2025
		Provincia	: PIURA
		Distrito	: CASTILLA

REPORTE DE LAS ACCIONES EJECUTADAS EN LA DECLARATORIA DE EMERGENCIA AMBIENTAL DE LA ZONA MARINO COSTERA DE LA PROVINCIA DE TALARA, DEPARTAMENTO DE PIURA

Resolución Ministerial n.º 443-2024-MINAM
(25 de diciembre de 2024)

ACTIVIDADES REALIZADAS EN MARCO DEL PLAN DE ACCIÓN INMEDIATO Y DE CORTO PLAZO DE LA DEA DEL 6 AL 12 DE FEBRERO DE 2025

Actividad del Plan

SERFOR Servicio Nacional Forestal y de Fauna Silvestre

Monitoreo y manejo de la fauna silvestre marina afectada.

Acciones o resultados



REPORTE DE LAS ACCIONES EJECUTADAS EN LA DECLARATORIA DE EMERGENCIA AMBIENTAL DE LA ZONA MARINO COSTERA DE LA PROVINCIA DE TALARA, DEPARTAMENTO DE PIURA

Resolución Ministerial n.º 443-2024-MINAM
(25 de diciembre de 2024)

ACTIVIDADES REALIZADAS EN MARCO DEL PLAN DE ACCIÓN INMEDIATO Y DE CORTO PLAZO DE LA DEA DEL 6 AL 12 DE FEBRERO DE 2025



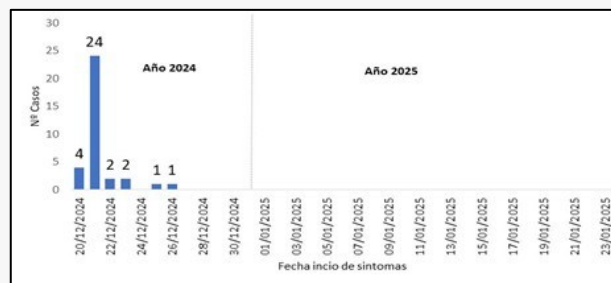
Actividad del Plan

Vigilancia centinela en los establecimientos de salud Centro de salud Talara II y el Puesto de Salud de Lobitos.

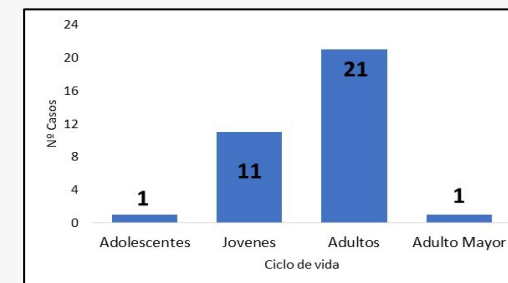
Ejecución de sesiones educativas frente al riesgo y exposición a derrame de hidrocarburos dirigido a la población, actores sociales, líderes y autoridades.

Acciones o resultados

Fecha de inicio de Síntomas



Ciclo de vida



- Se está realizando coordinaciones con el establecimiento de salud de Lobitos para las próximas sesiones educativas que se desarrollarán el 13 de febrero de 2025.

REPORTE DE LAS ACCIONES EJECUTADAS EN LA DECLARATORIA DE EMERGENCIA AMBIENTAL DE LA ZONA MARINO COSTERA DE LA PROVINCIA DE TALARA, DEPARTAMENTO DE PIURA

Resolución Ministerial n.º 443-2024-MINAM
(25 de diciembre de 2024)

ACTIVIDADES REALIZADAS EN MARCO DEL PLAN DE ACCIÓN INMEDIATO Y DE CORTO PLAZO DE LA DEA DEL 6 AL 12 DE FEBRERO DE 2025



Actividad del Plan

Atención integral de salud de la población expuesta a derrame y/o fuga de hidrocarburos.

Comunicar al público las playas que han sido contaminadas con hidrocarburos y no aptas para bañistas.

Acciones o resultados

- La Estrategia Sanitaria de atención de personas expuestas a hidrocarburos se encuentra haciendo las coordinaciones con las áreas involucradas y el establecimiento de salud para la ejecución de la siguiente campaña a realizarse el día 13 de febrero.
- Se publicó un flyer en la página institucional de Facebook, donde se informa a la comunidad sobre las playas saludables y no saludables de la provincia de Talara. Cuyo objetivo de esta difusión es garantizar que los ciudadanos estén informados de las condiciones de las playas en la región, promoviendo así la seguridad y el bienestar de quienes las visitan.

REPORTE DE LAS ACCIONES EJECUTADAS EN LA DECLARATORIA DE EMERGENCIA AMBIENTAL DE LA ZONA MARINO COSTERA DE LA PROVINCIA DE TALARA, DEPARTAMENTO DE PIURA

Resolución Ministerial n.º 443-2024-MINAM
(25 de diciembre de 2024)

ACTIVIDADES REALIZADAS EN MARCO DEL PLAN DE ACCIÓN INMEDIATO Y DE CORTO PLAZO DE LA DEA DEL 6 AL 12 DE FEBRERO DE 2025



Actividad del Plan

Comunicar al público las playas que han sido contaminadas con hidrocarburos y no aptas para bañistas.

Acciones o resultados

- A través de esta publicación, se proporciona información sobre cuáles son las playas aptas para el baño y aquellas que presentan riesgos para la salud, fomentando prácticas responsables y seguras en los espacios recreativos. Asimismo, se publicó un flyer donde se los signos de alarma en la población expuesta al hidrocarburo.
- Asimismo, señala que, la Oficina de Imagen Institucional y Relaciones Públicas ha preparado una campaña de difusión para promover la participación en la Campaña Integral de Salud que se llevará a cabo este 13 de febrero en el distrito de Lobitos, a través de diversos materiales el mismo que busca destacar la importancia de acudir a esta jornada de salud, que ofrecerá atención médica, consultas especializadas, exámenes preventivos y charlas sobre hábitos saludables. Además, se realiza el perifoneo de cada una de las campañas programadas para los días 13 y 28 de febrero, así como el 14 de marzo. Todo ello en cumplimiento a la Directiva Sanitaria n.º 125.

REPORTE DE LAS ACCIONES EJECUTADAS EN LA DECLARATORIA DE EMERGENCIA AMBIENTAL DE LA ZONA MARINO COSTERA DE LA PROVINCIA DE TALARA, DEPARTAMENTO DE PIURA

Resolución Ministerial n.º 443-2024-MINAM
(25 de diciembre de 2024)

ACTIVIDADES REALIZADAS EN MARCO DEL PLAN DE ACCIÓN INMEDIATO Y DE CORTO PLAZO DE LA DEA DEL 6 AL 12 DE FEBRERO DE 2025

Actividad del Plan



Comunicar al público las playas que han sido contaminadas con hidrocarburos y no aptas para bañistas.

Acciones o resultados



Recomendaciones ante exposición de hidrocarburos



Campaña de atención integral



Flyer "Cómo afecta la salud un derrame de hidrocarburos"

REPORTE DE LAS ACCIONES EJECUTADAS EN LA DECLARATORIA DE EMERGENCIA AMBIENTAL DE LA ZONA MARINO COSTERA DE LA PROVINCIA DE TALARA, DEPARTAMENTO DE PIURA

Resolución Ministerial n.º 443-2024-MINAM
(25 de diciembre de 2024)

ACTIVIDADES REALIZADAS EN MARCO DEL PLAN DE ACCIÓN INMEDIATO Y DE CORTO PLAZO DE LA DEA DEL 6 AL 12 DE FEBRERO DE 2025

Actividad del Plan



Vigilancia Sanitaria de playas (no afectadas) en la provincia de Talara: Lobitos, Cabo Blanco, Punta Veleros, Vichayito, Mancora, San Pablo y Las Peñitas, de acuerdo con lo señalado en la D.S. n.º 038-DIGESA/MINSA.V02

Acciones o resultados

- Las playas de la Provincia de Talara han sido vigiladas el 5 y 11 de febrero. Los resultados se encuentran publicados en la página de DIGESA - [DIGESA - Verano saludable](#)

REPORTE DE LAS ACCIONES EJECUTADAS EN LA DECLARATORIA DE EMERGENCIA AMBIENTAL DE LA ZONA MARINO COSTERA DE LA PROVINCIA DE TALARA, DEPARTAMENTO DE PIURA

Resolución Ministerial n.º 443-2024-MINAM
(25 de diciembre de 2024)

ACTIVIDADES REALIZADAS EN MARCO DEL PLAN DE ACCIÓN INMEDIATO Y DE CORTO PLAZO DE LA DEA DEL 6 AL 12 DE FEBRERO DE 2025

Actividad del Plan

Realizar mediciones organolépticas (frescura, olor y evidencias de trazas de hidrocarburos externas) a los recursos hidrobiológicos en el Desembarcadero Pesquero Artesanal Talara, muelle Lobitos y otros que se identifiquen como afectados en la DEA, asimismo, en mercados y lugares de expendio de recursos hidrobiológicos.



Acciones o resultados

- Se realizó 4 fiscalizaciones sanitaria en mercados de expendio de recursos hidrobiológicos: (1) Mercado Talara Alta; (1) Mercado Excerptro; (1) Mercado Central Talara y (1) Mercado Acapulco.



REPORTE DE LAS ACCIONES EJECUTADAS EN LA DECLARATORIA DE EMERGENCIA AMBIENTAL DE LA ZONA MARINO COSTERA DE LA PROVINCIA DE TALARA, DEPARTAMENTO DE PIURA

Resolución Ministerial n.º 443-2024-MINAM
(25 de diciembre de 2024)

ACTIVIDADES REALIZADAS EN MARCO DEL PLAN DE ACCIÓN INMEDIATO Y DE CORTO PLAZO DE LA DEA DEL 6 AL 12 DE FEBRERO DE 2025

Actividad del Plan

Fiscalizaciones orientativas a los pescadores artesanales, administradores de desembarcaderos y comerciantes de mercados de expendio de recursos hidrobiológicos.



Acciones o resultados

- Se realizó 4 fiscalizaciones orientativas en mercado de expendio de recursos hidrobiológicos: (1) Mercado Talara Alta, (1) Mercado Excerpto, (1) Mercado Central Talara y (1) Mercado Acapulco

Asistentes: alrededor de 17 asistentes (comerciantes).



REPORTE DE LAS ACCIONES EJECUTADAS EN LA DECLARATORIA DE EMERGENCIA AMBIENTAL DE LA ZONA MARINO COSTERA DE LA PROVINCIA DE TALARA, DEPARTAMENTO DE PIURA

Resolución Ministerial n.º 443-2024-MINAM
(25 de diciembre de 2024)

ACTIVIDADES REALIZADAS EN MARCO DEL PLAN DE ACCIÓN INMEDIATO Y DE CORTO PLAZO DE LA DEA DEL 6 AL 12 DE FEBRERO DE 2025

Actividad del Plan

La suspensión temporal de pagos hasta por 6 meses, que aplica para adjudicatarios afectados que se encuentran al día en sus créditos.



Cursos de formalización y cursos técnicos productivos.

Acciones o resultados

- Los planes de pago reformulados y sus respectivas adendas, correspondientes a la suspensión temporal de pagos de créditos por seis (6) meses ya se encuentran suscritas por los adjudicatarios. Se da por concluida esta actividad.
- Del 17 al 21 de febrero del presente año, se van a desarrollar dos cursos Técnico Productivos:
 - a) Aislamiento Térmico de Bodegas (Insulado), en beneficio de pescadores del Gremio de Armadores y Pescadores Artesanales del Puerto Menor “San Pablo” de Negritos.
 - b) Mantenimiento de Motores Fuera de Borda, del 17 al 21 de febrero, en beneficio de pescadores de la Asociación Gremio de Pescadores Artesanales de Lobitos.

REPORTE DE LAS ACCIONES EJECUTADAS EN LA DECLARATORIA DE EMERGENCIA AMBIENTAL DE LA ZONA MARINO COSTERA DE LA PROVINCIA DE TALARA, DEPARTAMENTO DE PIURA

Resolución Ministerial n.º 443-2024-MINAM
(25 de diciembre de 2024)

ACTIVIDADES REALIZADAS EN MARCO DEL PLAN DE ACCIÓN INMEDIATO Y DE CORTO PLAZO DE LA DEA DEL 6 AL 12 DE FEBRERO DE 2025

Actividad del Plan



Cursos de formalización y cursos técnicos productivos.

Acciones o resultados

Aislamiento Térmico de Bodegas (Insulado)

Curso teórico práctico que busca capacitar al pescador para la aplicación de esta tecnología empleando técnicas y procedimientos adecuados, teniendo en consideración los medios de seguridad para la manipulación de los insumos químicos.

Población objetivo: Pescadores Artesanales del Gremio de Pescadores Artesanales del Puerto Menor “San Pablo” de Negritos – La Brea (Talara).

Fecha de ejecución: del 17 al 21 de febrero del 2025 / 40 horas de capacitación.



REPORTE DE LAS ACCIONES EJECUTADAS EN LA DECLARATORIA DE EMERGENCIA AMBIENTAL DE LA ZONA MARINO COSTERA DE LA PROVINCIA DE TALARA, DEPARTAMENTO DE PIURA

Resolución Ministerial n.º 443-2024-MINAM
(25 de diciembre de 2024)

ACTIVIDADES REALIZADAS EN MARCO DEL PLAN DE ACCIÓN INMEDIATO Y DE CORTO PLAZO DE LA DEA DEL 6 AL 12 DE FEBRERO DE 2025

Actividad del Plan



Cursos de formalización y cursos técnicos productivos.

Acciones o resultados

Motores Fuera de Borda

Realizar el mantenimiento preventivo de los diferentes sistemas del motor fuera de borda de dos tiempos, aplicando las técnicas correctas, utilizando las herramientas apropiadas y demostrando orden, limpieza y respeto con el medio ambiente.

Población objetivo: Pescadores Artesanales de la Asociación Gremio de Pescadores de Lobitos.

Fecha de ejecución: del 17 al 21 de febrero del 2025 / 40 horas de capacitación.



REPORTE DE LAS ACCIONES EJECUTADAS EN LA DECLARATORIA DE EMERGENCIA AMBIENTAL DE LA ZONA MARINO COSTERA DE LA PROVINCIA DE TALARA, DEPARTAMENTO DE PIURA

Resolución Ministerial n.º 443-2024-MINAM
(25 de diciembre de 2024)

ACTIVIDADES REALIZADAS EN MARCO DEL PLAN DE ACCIÓN INMEDIATO Y DE CORTO PLAZO DE LA DEA DEL 6 AL 12 DE FEBRERO DE 2025

Actividad del Plan



Patrullajes correspondientes dentro de la jurisdicción tanto marítimo y terrestre.

Acciones o resultados

- El 6 de febrero, personal de Policía Marítima de la Capitanía de Puerto de Talara, a bordo de la patrullera PC-218 Chorrillos, realizó una navegación hasta la playa Las Capullanas, sin encontrar ningún tipo de residuos oleosos.
- El 11 de febrero, personal de Policía Marítima de la Capitanía de Puerto de Talara, a bordo de la patrullera terrestre, realizó un recorrido en la zona comprendida entre San Pedro y las Peñitas. Es importante destacar que no se detectaron manchas oleosas en el área. Además, se llevó a cabo un patrullaje marítimo a bordo de la PC-218 Chorrillos, en conjunto con personal de OEFA, desde la bahía de Talara hasta la playa Las Capullanas, sin observar manchas iridiscentes en la zona mencionada.

REPORTE DE LAS ACCIONES EJECUTADAS EN LA DECLARATORIA DE EMERGENCIA AMBIENTAL DE LA ZONA MARINO COSTERA DE LA PROVINCIA DE TALARA, DEPARTAMENTO DE PIURA

Resolución Ministerial n.º 443-2024-MINAM
(25 de diciembre de 2024)

ACTIVIDADES REALIZADAS EN MARCO DEL PLAN DE ACCIÓN INMEDIATO Y DE CORTO PLAZO DE LA DEA DEL 6 AL 12 DE FEBRERO DE 2025

Actividad del Plan



Patrullajes correspondientes dentro de la jurisdicción tanto marítimo y terrestre.

Acciones o resultados



REPORTE DE LAS ACCIONES EJECUTADAS EN LA DECLARATORIA DE EMERGENCIA AMBIENTAL DE LA ZONA MARINO COSTERA DE LA PROVINCIA DE TALARA, DEPARTAMENTO DE PIURA

Resolución Ministerial n.º 443-2024-MINAM
(25 de diciembre de 2024)

ACTIVIDADES REALIZADAS EN MARCO DEL PLAN DE ACCIÓN INMEDIATO Y DE CORTO PLAZO DE LA DEA DEL 6 AL 12 DE FEBRERO DE 2025

Actividad del Plan



Patrullajes correspondientes dentro de la jurisdicción tanto marítimo y terrestre.

Acciones o resultados



REPORTE DE LAS ACCIONES EJECUTADAS EN LA DECLARATORIA DE EMERGENCIA AMBIENTAL DE LA ZONA MARINO COSTERA DE LA PROVINCIA DE TALARA, DEPARTAMENTO DE PIURA

Resolución Ministerial n.º 443-2024-MINAM
(25 de diciembre de 2024)

ACTIVIDADES REALIZADAS EN MARCO DEL PLAN DE ACCIÓN INMEDIATO Y DE CORTO PLAZO DE LA DEA DEL 6 AL 12 DE FEBRERO DE 2025

Actividad del Plan

Supervisión del cumplimiento por parte de PETROPERÚ de las acciones registradas en el Mandato.

Supervisión sobre las acciones definidas para asegurar la integridad de la línea submarina (Línea Norte) asociada al mandato.

Acciones o resultados

- Con respecto a las actividades periciales solicitadas por la Fiscalía Especializada en Materia Ambiental de Sullana, se viene coordinando el plan de trabajo de dichas actividades.
- Con fecha 10 de febrero, se realizó una visita de supervisión para verificar las grapas propuestas por Petroperú para instalar en la Línea Submarina Norte del Terminal Multiboyas de la Refinería Talara.

REPORTE DE LAS ACCIONES EJECUTADAS EN LA DECLARATORIA DE EMERGENCIA AMBIENTAL DE LA ZONA MARINO COSTERA DE LA PROVINCIA DE TALARA, DEPARTAMENTO DE PIURA

Resolución Ministerial n.º 443-2024-MINAM
(25 de diciembre de 2024)

ACTIVIDADES REALIZADAS EN MARCO DEL PLAN DE ACCIÓN INMEDIATO Y DE CORTO PLAZO DE LA DEA DEL 6 AL 12 DE FEBRERO DE 2025

Actividad del Plan



Inspecciones operativas al despliegue de barrera de contención en operaciones portuarias del Terminal Portuario PETROPERÚ Talara.

Acciones o resultados

- Con fecha 6 de febrero de 2025 a 17:30 horas, se cerró las Instalaciones Portuarias, por la presencia de oleaje anómalo y corriente norte. Con fecha 8 de febrero de 2025 a 7:30 horas, se apertura las Instalaciones Portuarias en el Puerto de Talara.

REPORTE DE LAS ACCIONES EJECUTADAS EN LA DECLARATORIA DE EMERGENCIA AMBIENTAL DE LA ZONA MARINO COSTERA DE LA PROVINCIA DE TALARA, DEPARTAMENTO DE PIURA

Resolución Ministerial n.º 443-2024-MINAM
(25 de diciembre de 2024)

ACTIVIDADES REALIZADAS EN MARCO DEL PLAN DE ACCIÓN INMEDIATO Y DE CORTO PLAZO DE LA DEA DEL 6 AL 12 DE FEBRERO DE 2025



Actividad del Plan

Inspecciones operativas al despliegue de barrera de contención en operaciones portuarias del Terminal Portuario PETROPERÚ Talara.

Acciones o resultados

Despliegue de la Barrera de Contención en el Terminal Multiboyas Punta Arenas, al buque tanque "CHAVÍN", quien inició operaciones de descarga de crudo el 8 de febrero de 2025 a 19:48 horas por la Línea Sur, a un régimen de descarga de 3100 barriles, terminando las operaciones el 11 de febrero a 14:30 horas, sin novedad.



REPORTE DE LAS ACCIONES EJECUTADAS EN LA DECLARATORIA DE EMERGENCIA AMBIENTAL DE LA ZONA MARINO COSTERA DE LA PROVINCIA DE TALARA, DEPARTAMENTO DE PIURA

Resolución Ministerial n.º 443-2024-MINAM
(25 de diciembre de 2024)

ACTIVIDADES REALIZADAS EN MARCO DEL PLAN DE ACCIÓN INMEDIATO Y DE CORTO PLAZO DE LA DEA DEL 6 AL 12 DE FEBRERO DE 2025

Actividad del Plan



Inspecciones operativas al despliegue de barrera de contención en operaciones portuarias del Terminal Portuario PETROPERÚ Talara.

Acciones o resultados

- El martes 11 de febrero 2025 a 8:05 horas, el OPIP de la Empresa Petroperú, ha informado telefónicamente a esta Oficina Anexo Talara que el día de ayer lunes 10 de febrero 2025 a 14:10 horas el buque tanque Caral amarrado al Muelle Híbrido MU2, arrojó 0.45 barriles de agua de lastre, inmediatamente se procedió a la limpieza con paños absorbentes de la zona afectada, sin encontrarse indicios de hidrocarburos.

REPORTE DE LAS ACCIONES EJECUTADAS EN LA DECLARATORIA DE EMERGENCIA AMBIENTAL DE LA ZONA MARINO COSTERA DE LA PROVINCIA DE TALARA, DEPARTAMENTO DE PIURA

Resolución Ministerial n.º 443-2024-MINAM
(25 de diciembre de 2024)

ACTIVIDADES REALIZADAS EN MARCO DEL PLAN DE ACCIÓN INMEDIATO Y DE CORTO PLAZO DE LA DEA DEL 6 AL 12 DE FEBRERO DE 2025

Actividad del Plan

Actividades de seguimiento semanal a PETROPERÚ sobre las acciones que está realizando para atender el derrame acontecido.

Acciones o resultados

- A través del Oficio n.º 011-2025-MINEM/DGAAH, se solicitó información con carácter de urgencia sobre el derrame de petróleo ocurrido el 20 de diciembre en el distrito de Lobitos. Asimismo, se solicitó reportar semanalmente las actividades de seguimiento semanal a PETROPERÚ sobre las acciones que está realizando para atender el derrame acontecido.
- Mediante carta n.º GOTL-0249-2025, recibida el 16 de enero PETROPERÚ remitió el primer reporte (23.12.2024 al 11.01.2025).
- Mediante carta n.º GOTL-0427-2025, recibida el 24 de enero PETROPERÚ remitió el segundo reporte (13 al 20.01.2025).
- Mediante carta n.º GOTL-0526-2025, recibida el 30 de enero PETROPERÚ remitió el tercer reporte (21 al 25.01.2025 y 27.01.2025).
- Mediante carta n.º GOTL-0660-2025, recibida el 6 de febrero PETROPERÚ remitió el tercer reporte (28 al 31.01.2025 y del 1 al 3.02.2025).



PERÚ Ministerio del Ambiente