

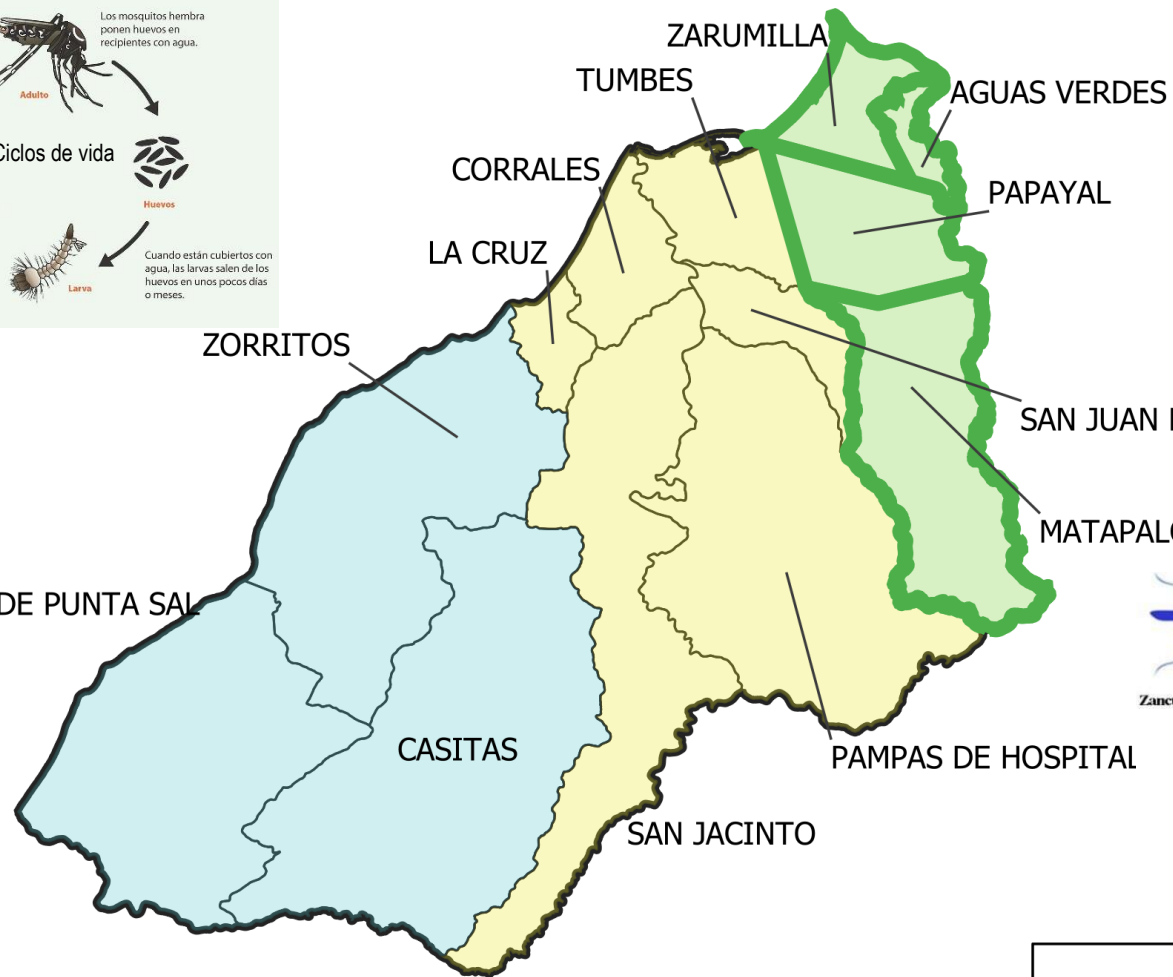


PERÚ

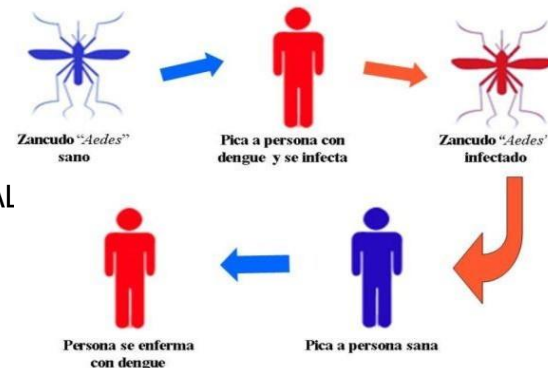
MINISTERIO DE SALUD

CENTRO NACIONAL DE EPIDEMIOLOGÍA, PREVENCIÓN Y CONTROL DE ENFERMEDADES

DIRECCIÓN REGIONAL DE SALUD TUMBES



¿Cómo se transmite el Dengue?



SALA SITUACIONAL DENGUE MICRORED DE ZARUMILLA

Semana Epidemiológica 08- 2025

- Provincias de Tumbes
- CONTRALMIRANTE VILLAR
 - TUMBES
 - ZARUMILLA

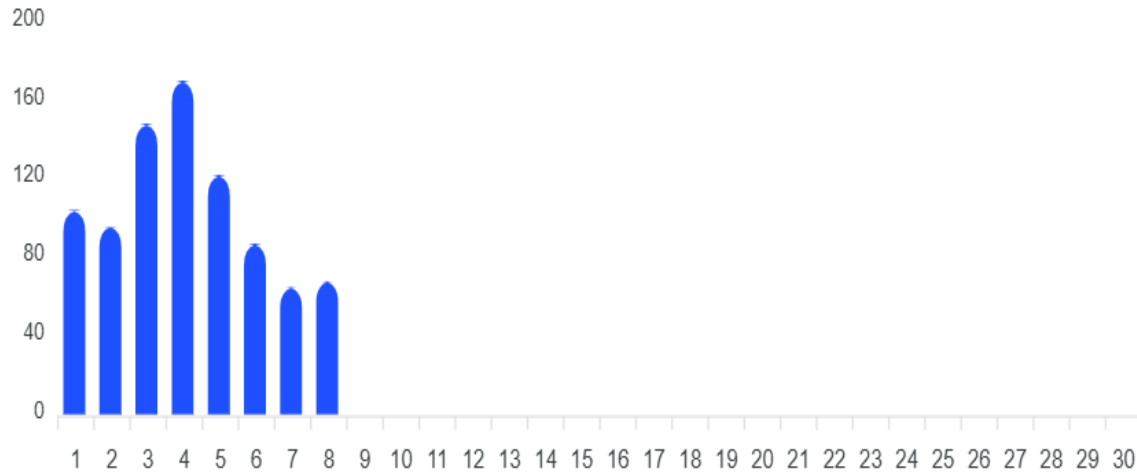
DENGUE - 2025
MICRORED DE ZARUMILLA – SE (01-08)

TENDENCIA SEMANAL CASOS FEBRILES MICRORED DE ZARUMILLA – SE (01-08)

Microred Zarumilla

Tendencia de vigilancia semanal

Total febriles



Centro de Salud de Zarumilla

Tendencia de vigilancia semanal

Total febriles



COMPORTAMIENTO DEL DENGUE MICRORED DE ZARUMILLA – SE (01-08)

CASOS DE DENGUE: CONFIRMADOS, DESCARTADOS Y PROBABLES DE LA SE 01-08/2025 - MICRORED DE ZARUMILLA

DIAGNOSTICO	Conf.	Des	Prob.	TOTAL
DENGUE CON SIGNOS DE ALARMA	0	12	0	12
DENGUE GRAVE	0	0	0	0
DENGUE SIN SIGNOS DE ALARMA	2	113	5	120
TOTAL	2	125	5	132

CASOS DE DENGUE: DISTRITOS Y TIPO DE DX DE LA SE 01-08/2025 - MICRORED DE ZARUMILLA

DIAGNOSTICO	Conf.	Desc	Prob.	TOTAL
DENGUE CON SIGNOS DE ALARMA	0	12	0	12
AGUAS VERDES	0	4	0	4
MATAPALO	0	0	0	0
PAPAYAL	0	3	0	3
ZARUMILLA	0	5	0	5
DENGUE GRAVE	0	0	0	0
ZARUMILLA	0	0	0	0
DENGUE SIN SIGNOS DE ALARMA	2	113	5	120
AGUAS VERDES	0	25	1	26
MATAPALO	0	0	0	0
PAPAYAL	1	33	2	36
ZARUMILLA	1	55	2	58
TOTAL	2	125	5	132

CASOS DE DENGUE: ESTABLECIMIENTOS Y TIPO DE DX DE LA SE 01-08/2025 - MICRORED DE ZARUMILLA

DIAGNOSTICO/EES	Conf.	Des	Prob.	TOTAL
DENGUE CON SIGNOS DE ALARMA	0	12	0	12
C.S.AGUAS VERDES	0	4	0	4
C.S.MATAPALO	0	0	0	0
C.S.PAPAYAL	0	0	0	0
C.S.ZARUMILLA	0	5	0	5
P.S EL PORVENIR	0	2	0	2
P.S.LA PALMA	0	0	0	0
P.S.LECHUGAL	0	0	0	0
P.S.LOMA SAAVEDRA	0	0	0	0
P.S.UNA DE GATO	0	1	0	1
CASOS DE OTRA JURISDICCION	0	0	0	0
DENGUE GRAVE	0	0	0	0
C.S.ZARUMILLA	0	0	0	0
DENGUE SIN SIGNOS DE ALARMA	2	113	5	120
C.S.AGUAS VERDES	0	22	1	23
C.S.MATAPALO	0	0	0	0
C.S.PAPAYAL	0	5	2	7
C.S.ZARUMILLA	1	52	2	55
P.S.CUCHARETA BAJA	0	0	0	0
P.S.EL PORVENIR	1	3	0	4
P.S.LA PALMA	0	12	0	12
P.S.LECHUGAL	0	2	0	2
P.S.LOMA SAAVEDRA	0	0	0	0
P.S.POCITOS	0	1	0	1
P.S.UNA DE GATO	0	10	0	10
CASO DE OTRA JURISDICCION	0	6	0	6
TOTAL	2	125	5	132

COMPORTAMIENTO DEL DENGUE MICRORED DE ZARUMILLA – SE (01-08)

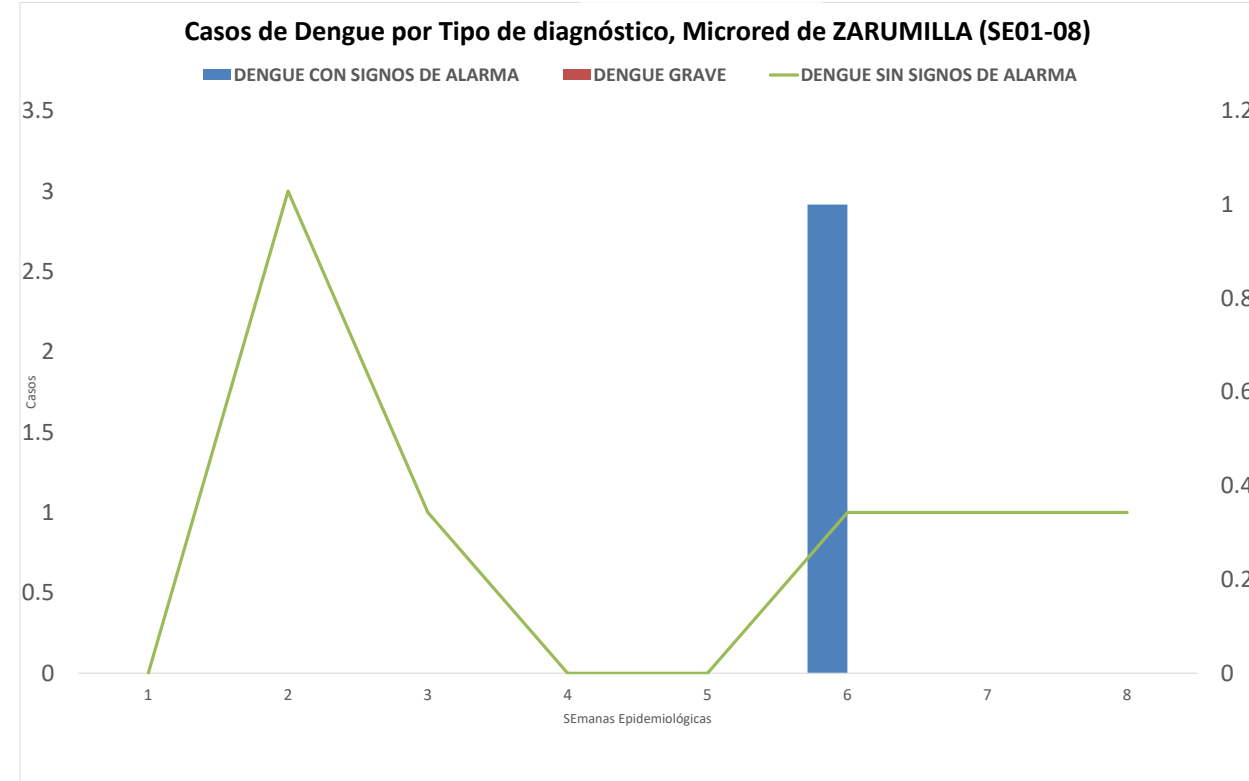
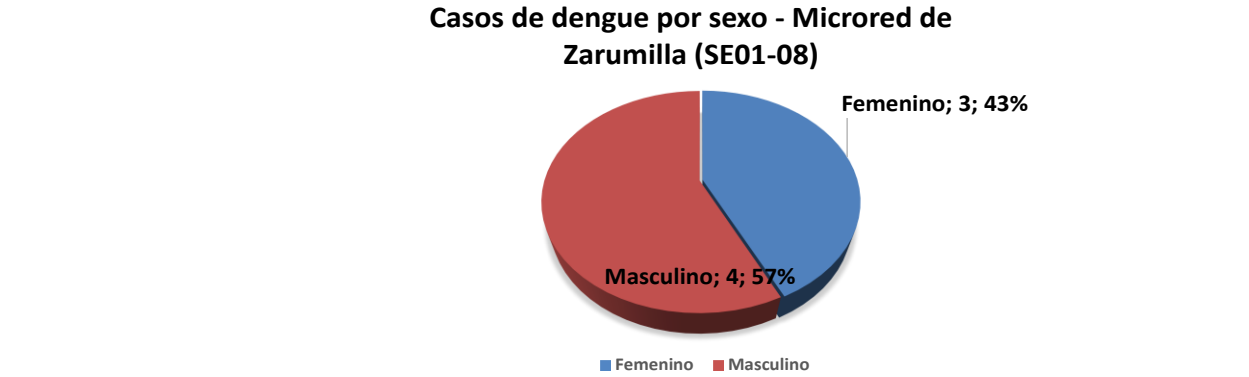
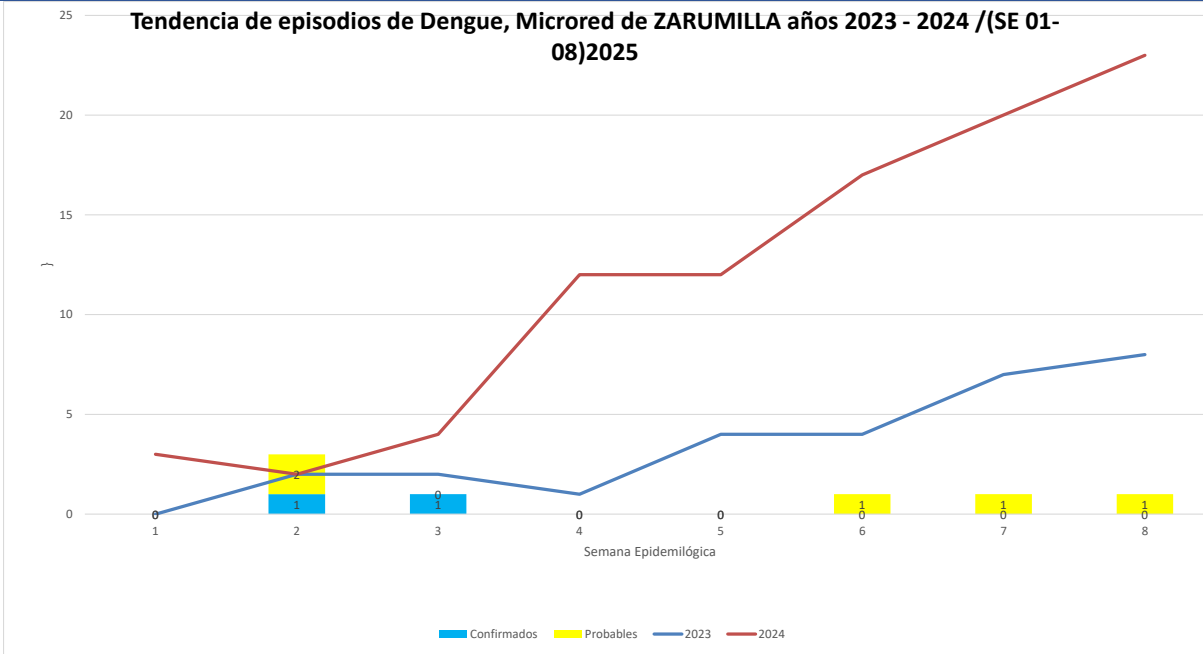
CASOS DE DENGUE: CONFIRMADOS Y PROBABLES POR SEMANA EPIDEMIOLOGICA DE LA SE 01-08/2025 - ESTABLECIMIENTOS DE SALUD									
DIAGNOSTICO/EESS	SEMANAS EPIDEMIOLOGICAS								Total
	1	2	3	4	5	6	7	8	
DENGUE CON SIGNOS DE ALAR	0	2	2	0	0	1	1	1	7
C.S.AGUAS VERDES	0	0	0	0	0	0	0	1	1
C.S.PAPAYAL	0	2	0	0	0	0	0	0	2
C.S.MATAPALO	0	0	0	0	0	0	0	0	0
C.S.ZARUMILLA	0	0	1	0	0	1	1	0	3
P.S.EL PORVENIR	0	0	1	0	0	0	0	0	1
P.S.LA PALMA	0	0	0	0	0	0	0	0	0
P.S.LECHUGAL	0	0	0	0	0	0	0	0	0
P.S.LOMA SAAVEDRA	0	0	0	0	0	0	0	0	0
P.S.UNA DE GATO	0	0	0	0	0	0	0	0	0
CASO DE OTRA JURISDICCION	0	0	0	0	0	0	0	0	0
DENGUE SIN SIGNOS DE ALARM	0	0	0	0	0	0	0	0	0
C.S.AGUAS VERDES	0	0	0	0	0	0	0	0	0
C.S.MATAPALO	0	0	0	0	0	0	0	0	0
C.S.PAPAYAL	0	0	0	0	0	0	0	0	0
C.S.ZARUMILLA	0	0	0	0	0	0	0	0	0
P.S.EL PORVENIR	0	0	0	0	0	0	0	0	0
P.S.LA PALMA	0	0	0	0	0	0	0	0	0
P.S.LECHUGAL	0	0	0	0	0	0	0	0	0
P.S.LOMA SAAVEDRA	0	0	0	0	0	0	0	0	0
P.S.POCITOS	0	0	0	0	0	0	0	0	0
P.S.UNA DE GATO	0	0	0	0	0	0	0	0	0
CASO DE OTRA JURISDICCION	0	0	0	0	0	0	0	0	0
MICRORED DE ZARUMILLA	0	2	2	0	0	1	1	1	7

COMPORTAMIENTO DEL DENGUE MICRORED DE ZARUMILLA – SE (01-08)

CASOS DE DENGUE: CONFIRMADOS Y PROBABLES POR SEMANA EPIDEMIOLOGICA DE LA SE 01-08/2025 - /DISTRITOS

DIAGNOSTICO/EESS	SEMANAS EPIDEMIOLOGICAS								Total
	1	2	3	4	5	6	7	8	
DENGUE CON SIGNOS DE ALAR	0	3	1	0	0	1	1	1	7
AGUAS VERDES	0	0	0	0	0	0	0	1	1
MATAPALO	0	0	0	0	0	0	0	0	0
PAPAYAL	0	3	0	0	0	0	0	0	3
ZARUMILLA	0	0	1	0	0	1	1	0	3
DENGUE SIN SIGNOS DE ALARM	0	0	0	0	0	0	0	0	0
AGUAS VERDES	0	0	0	0	0	0	0	0	0
MATAPALO	0	0	0	0	0	0	0	0	0
PAPAYAL	0	0	0	0	0	0	0	0	0
ZARUMILLA	0	0	0	0	0	0	0	0	0
MICRORED DE ZARUMILLA	0	3	1	0	0	1	1	1	7

COMPORTAMIENTO DEL DENGUE MICRORED DE ZARUMILLA – SE (01-08)



Casos de Dengue por Grupo de Edad, Microred de Zarumilla (SEM 01-08)

MICRORED ZARUMILLA	GRUPO DE EDAD				
	NIÑO	ADOLESC.	JOVEN	ADULTO	ADULTO MAYOR
TIA	0.65	1.15	1.47	0.37	3.36
Casos	1	1	2	1	2

MAPAS DE RIESGO DE FIEBRE POR VIRUS DENGUE EN LA MICRORED DE ZARUMILLA – SE 01-08/2025

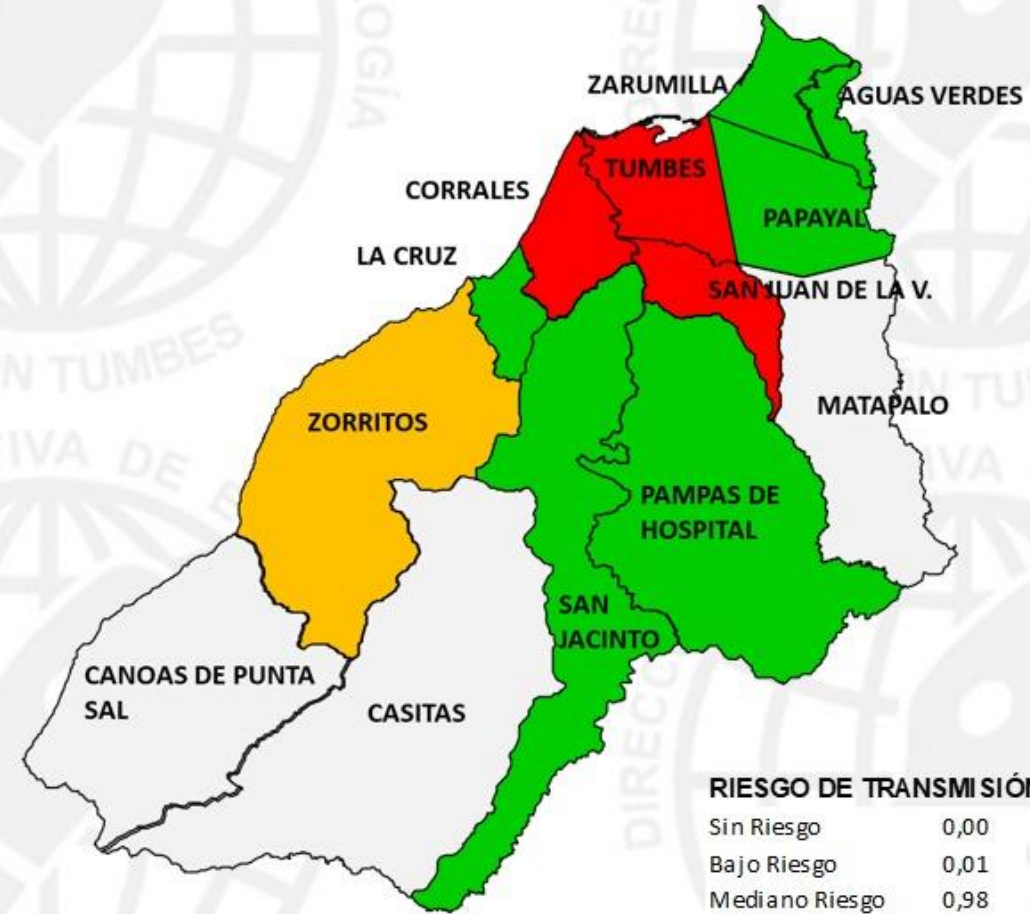
Mapa de Riesgo SE 01-08/2025 de Dengue - Región Tumbes



RIESGO DE TRANSMISIÓN x 1000 Hab.

Sin Riesgo	0	0	
Bajo Riesgo	0,01	1,09	
Mediano Riesgo	1,10	2,18	
Alto Riesgo	2,19	3,25	

(02-07/2025) de Dengue - Región Tumbes



RIESGO DE TRANSMISIÓN x 1000 Hab.

Sin Riesgo	0,00	0,00	
Bajo Riesgo	0,01	0,98	
Mediano Riesgo	0,98	1,94	
Alto Riesgo	1,94	2,91	



PERÚ

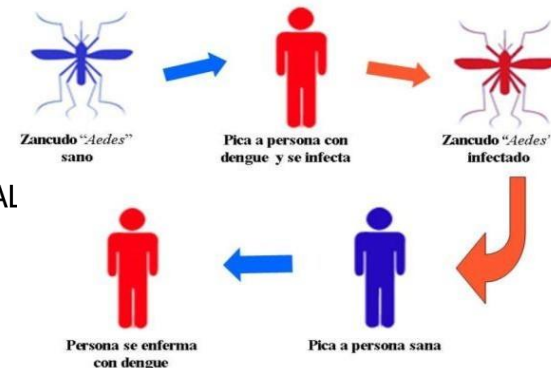
MINISTERIO DE SALUD

CENTRO NACIONAL DE EPIDEMIOLOGÍA, PREVENCIÓN Y CONTROL DE ENFERMEDADES

DIRECCIÓN REGIONAL DE SALUD TUMBES



¿Cómo se transmite el Dengue?



SALA SITUACIONAL DENGUE MICRORED DE PAMPA GRANDE

Semana Epidemiológica 08 - 2025

Provincias de Tumbes

- CONTRALMIRANTE VILLAR
- TUMBES
- ZARUMILLA

DENGUE - 2025
MICRORED DE PAMPA GRANDE – SE (08)

COMPORTAMIENTO DEL DENGUE MICRORED DE PAMPA GRANDE – SE (08)

CASOS DE DENGUE: CONFIRMADOS, DESCARTADOS Y PROBABLES DE LA SE 01-08/2025 - /MICRORED DE PAMPA GRANDE

DIAGNOSTICO	Conf.	Desc.	Prob.	TOTAL
DENGUE CON SIGNOS DE ALARMA	4	0	1	5
DENGUE SIN SIGNOS DE ALARMA	54	16	30	100
TOTAL	58	16	31	105

CASOS DE DENGUE: DISTRITOS Y TIPO DE DX DE LA SE 01- 08/2025 - /MICRORED DE PAMPA GRANDE

DIAGNOSTICO	Conf.	Desc.	Prob.	TOTAL
DENGUE CON SIGNOS DE ALARMA	4	0	1	5
PAMPAS DE HOSPITAL	0	0	0	0
C.S.PAMPA GRANDE	2	0	1	3
P.S. GERARDO GONZALEZ VILLEGAS	1	0	0	1
CASOS NOTIFICADOS POR EE.SS DE OTRA JURIDIS	1	0	0	1
DENGUE GRAVE	0	0	0	0
PAMPAS DE HOSPITAL	0	0	0	0
DENGUE SIN SIGNOS DE ALARMA	54	16	30	100
C.S.ANDRES ARAUJO	1	0	0	1
C.S.PAMPA GRANDE	29	11	21	61
SAN JUAN DE LA VIRGEN	10	0	0	10
P.S EL LIMON	4	1	0	5
P.S. GERARDO GONZALEZ VILLEGAS	7	3	4	14
P.S.CABUYAL	2	1	0	3
P.S.CERRO BLANCO	0	0	4	4
CASOS NOTIFICADOS POR EE.SS DE OTRA JURIDIS	1	0	1	2
TOTAL	58	16	31	105

CASOS DE DENGUE: ESTABLECIMIENTOS Y TIPO DE DX DE LA SE 01-08/2025 - /MICRORED DE PAMPA GRANDE

DIAGNOSTICO/EESS	Conf.	Desc.	Prob.	TOTAL
DENGUE CON SIGNOS DE ALARMA	4	0	1	5
C.S.ANDRES ARAUJO	0	0	0	0
C.S.PAMPA GRANDE	2	0	1	3
C.S.PAMPAS DE HOSPITAL	0	0	0	0
C.S.SAN JUAN	0	0	0	0
P.S EL LIMON	0	0	0	0
P.S. GERARDO GONZALEZ VILLEGAS	1	0	1	1
P.S.CABUYAL	0	0	0	0
P.S.CERRO BLANCO	0	0	0	0
CASOS NOTIFICADOS POR EE.SS DE OTRA JURIDIS	1	0	0	1
DENGUE GRAVE	0	0	0	0
C.S.PAMPAS DE HOSPITAL	0	0	0	0
DENGUE SIN SIGNOS DE ALARMA	54	16	30	100
C.S.ANDRES ARAUJO	1	0	0	1
C.S.PAMPA GRANDE	29	11	21	61
C.S.PAMPAS DE HOSPITAL	0	0	0	0
C.S.SAN JUAN	10	0	0	10
P.S. EL LIMON	4	1	0	5
P.S. GERARDO GONZALEZ VILLEGAS	7	3	4	14
P.S.CABUYAL	2	1	0	3
P.S.CERRO BLANCO	0	0	4	4
P.S.CRUZ BLANCA	0	0	0	0
P.S.GARBANZAL	0	0	0	0
P.S.PUERTO PIZARRO	0	0	0	0
CASOS NOTIFICADOS POR EE.SS DE OTRA JURIDIS	1	0	1	2
TOTAL	58	16	31	105

COMPORTAMIENTO DEL DENGUE MICRORED DE PAMPA GRANDE – SE (08)

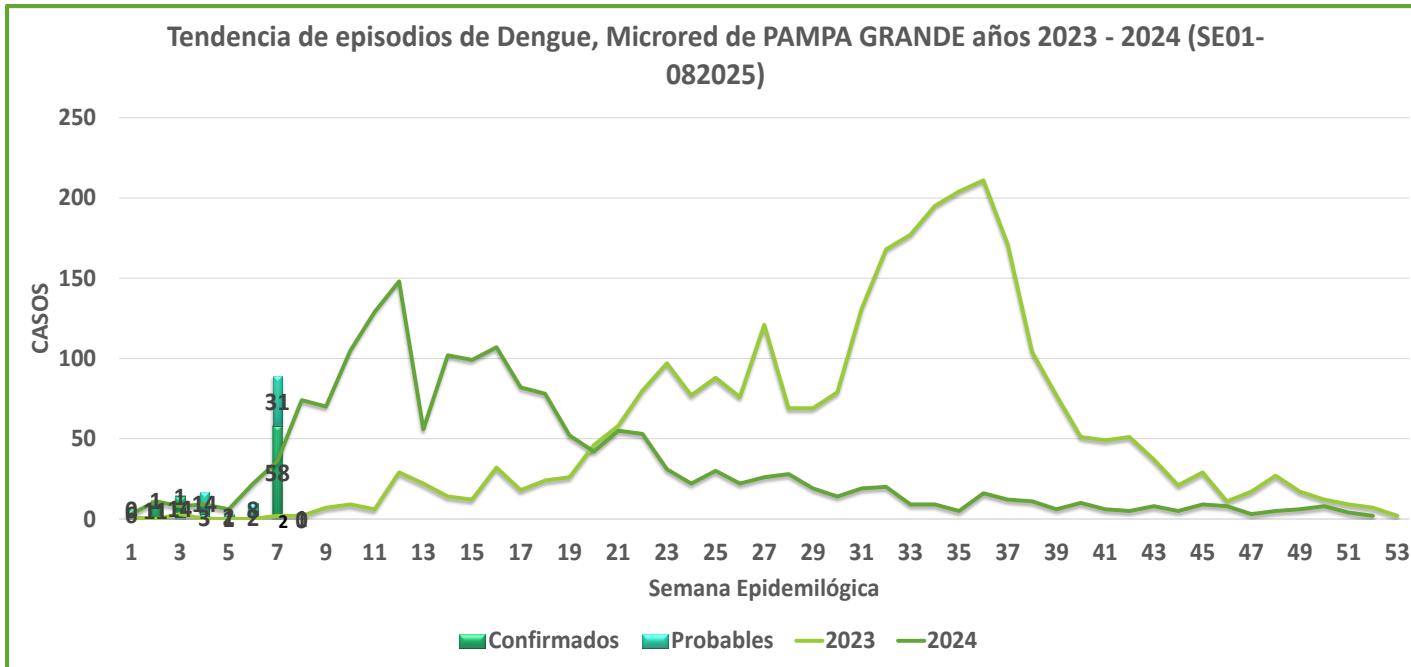
CASOS DE DENGUE: CONFIRMADOS Y PROBABLES POR SEMANA EPIDEMIOLOGICA DE LA SE 01-08/2025 - /ESTABLECIMIENTOS DE SALUD									
DIAGNOSTICO/EESS	MANA EPIDEMIOLOGIC.							8	TOTAL
	1	2	3	4	5	6	7		
DENGUE CON SIGNOS DE ALARMA	1	2	0	0	1	1	0	0	5
C.S.PAMPA GRANDE	1	1	0	0	1			0	3
P.S. GERARDO GONZALEZ VILLEGAS	0	1	0	0	0	0	0	0	1
CASOS NOTIFICADOS POR EE.SS DE OTRA JURISDICCION	0	0	0	0	0	1	0	0	1
DENGUE GRAVE	0	0	0	0	0	0	0	0	0
C.S.PAMPAS DE HOSPITAL	0	0	0	0	0	0	0	0	0
DENGUE SIN SIGNOS DE ALARMA	5	10	15	19	14	9	11	1	84
C.S.ANDRES ARAUJO	0	1	0	0	0	0	0	0	1
C.S.PAMPA GRANDE	5	5	8	12	8	5	7	0	50
C.S.PAMPAS DE HOSPITAL	0	0	0	0	0	0	0	0	0
C.S.SAN JUAN	0	0	1	3	3	1	2	0	10
P.S. EL LIMON	0	0	3	1	0	0	0	0	4
P.S. GERARDO GONZALEZ VILLEGAS	0	1	2	3	1	3	1	0	11
P.S.CABUYAL	0	1	0	0	1	0	0	0	2
P.S.CERRO BLANCO	0	1	1	0	1	0	0	1	4
P.S.CRUZ BLANCA	0	0	0	0	0	0	0	0	0
P.S.GARBANZAL	0	0	0	0	0	0	0	0	0
P.S.PUERTO PIZARRO	0	0	0	0	0	0	0	0	0
CASOS NOTIFICADOS POR EE.SS DE OTRA JURISDICCION	0	1	0	0	0	0	1	0	2
MICRORED DE PAMPA GRANDE	6	12	15	19	15	10	1	1	89

COMPORTAMIENTO DEL DENGUE MICRORED DE PAMPA GRANDE – SE (08)

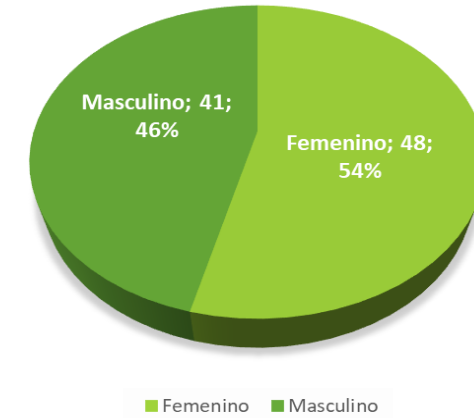
CASOS DE DENGUE: CONFIRMADOS Y PROBABLES POR SEMANA EPIDEMIOLOGICA DE LA SE 01-08/2025 /DISTRITOS

DIAGNOSTICO/EESS	SEMANAS EPIDEMIOLOGICAS								TOTAL
	1	2	3	4	5	6	7	8	
DENGUE CON SIGNOS DE ALARMA	1	2	0	0	1	1	0	0	5
C.S.PAMPA GRANDE	1	1	0	0	1	0	0	0	3
P.S. GERARDO GONZALEZ VILLEGAS	0	1	0	0	0	0	0	0	1
CASOS NOTIFICADOS POR EE.SS DE OTRA JURISDICCION	0	0	0	0	0	1	0	0	1
DENGUE GRAVE	0	0	0	0	0	0	0	0	0
PAMPAS DE HOSPITAL			0	0		0	0	0	0
DENGUE SIN SIGNOS DE ALARMA	5	10	15	19	14	9	11	1	84
C.S.ANDRES ARAUJO	0	1	0	0	0	0	0	0	1
C.S.PAMPA GRANDE	5	5	8	12	8	5	7	0	50
C.S.PAMPAS DE HOSPITAL	0	0	0	0	0	0	0	0	0
C.S.SAN JUAN	0	0	1	3	3	1	2	0	10
P.S. EL LIMON	0	0	3	1	0	0	0	0	4
P.S. GERARDO GONZALEZ VILLEGAS	0	1	2	3	1	3	1	0	11
P.S.CABUYAL	0	1	0	0	1	0	0	0	2
P.S.CERRO BLANCO	0	1	1	0	1	0	0	1	4
CASOS NOTIFICADOS POR EE.SS DE OTRA JURISDICCION	0	1	0	0	0	0	1	0	2
MICRORED DE PAMPA GRANDE	6	12	15	19	15	10	1	0	89

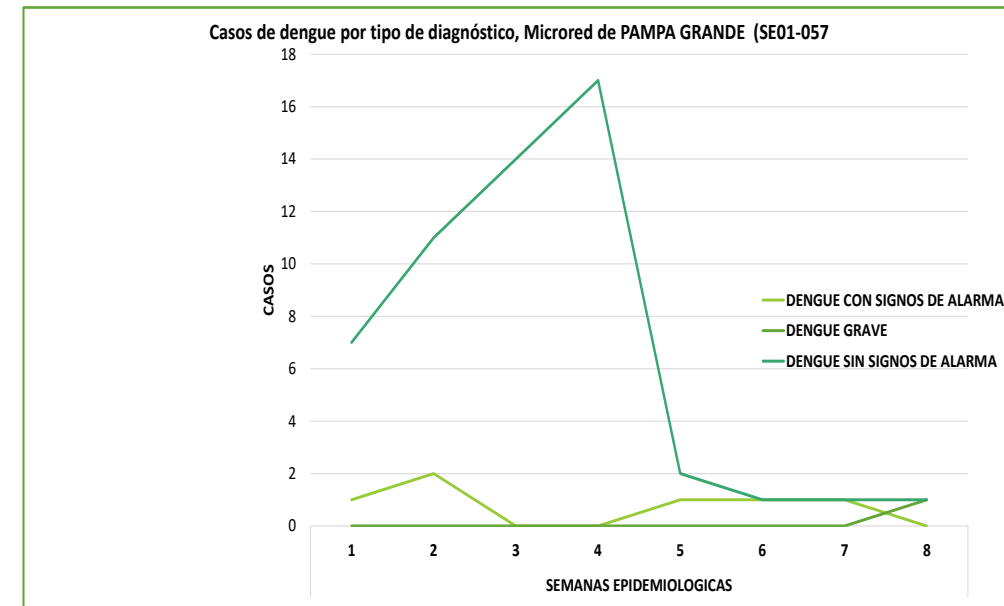
COMPORTAMIENTO DEL DENGUE MICRORED DE PAMPA GRANDE – SE (08)



Casos de dengue por sexo - Microred de Pampa Grande (SE01-08/2025)

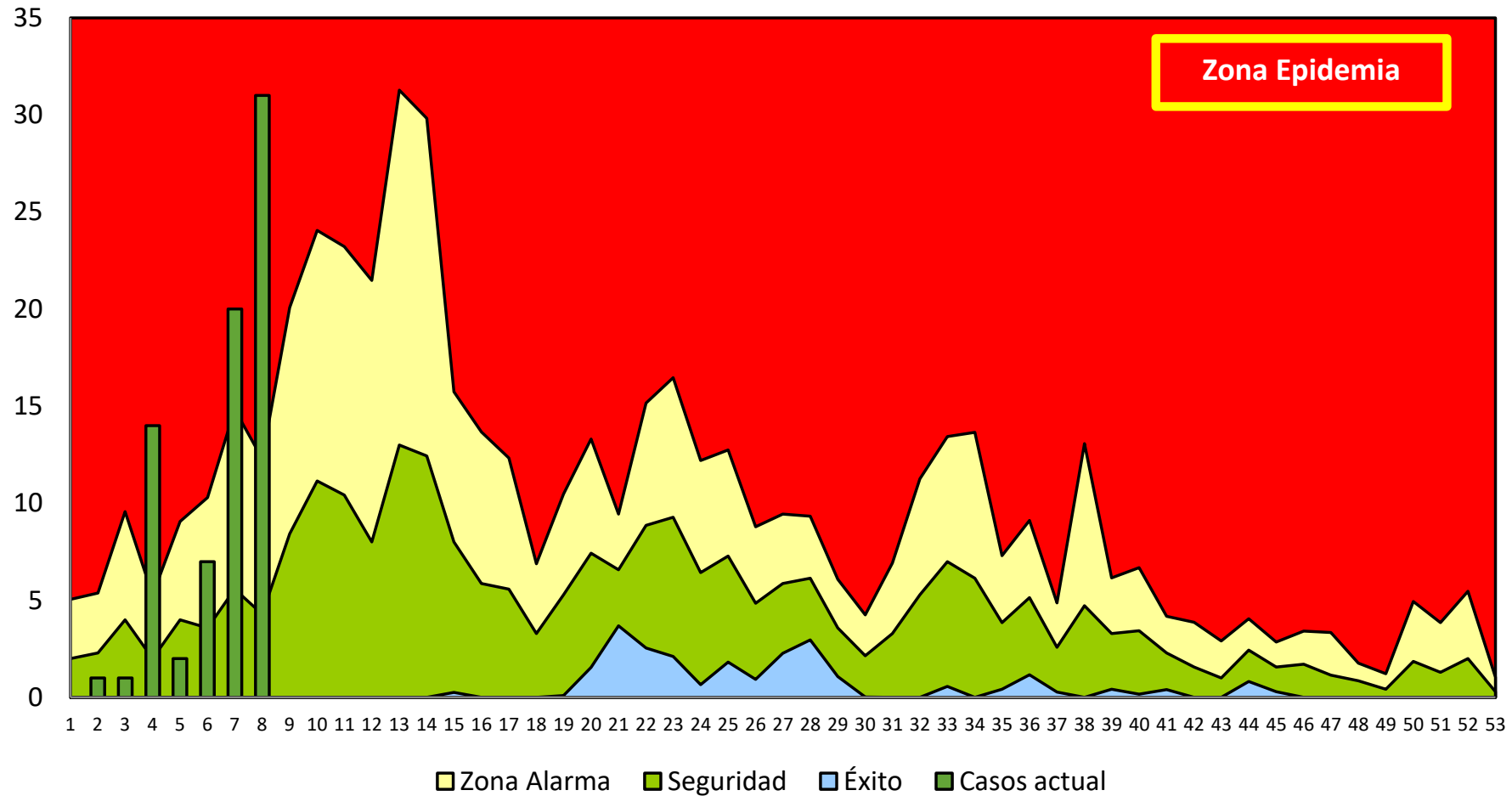


MICRORED PAMPA GRANDE	GRUPO DE EDAD				
	NIÑO	ADOLESC.	JOVEN	ADULTO	ADULTO MAYOR
%	29.21	7.87	25.84	28.09	8.99
Casos	26	7	23	25	8



COMPORTAMIENTO DEL DENGUE MICRORED DE PAMPA GRANDE – SE (08)

Canal Endémico de la Microred de Pampa Grande - SE 08-2025



MAPAS DE RIESGO DE FIEBRE POR VIRUS DENGUE EN LA MICRORED DE PAMPA GRANDE – SE 08/2025

MAPAS DE RIESGO DE FIEBRE POR VIRUS DENGUE EN LA REGION TUMBES – SE 01-08/2025

Mapa de Riesgo SE 01-08/2025 de Dengue - Región Tumbes



Mapa de Riesgo según 06 últimas semanas epidemiológicas (02-07/2025) de Dengue - Región Tumbes



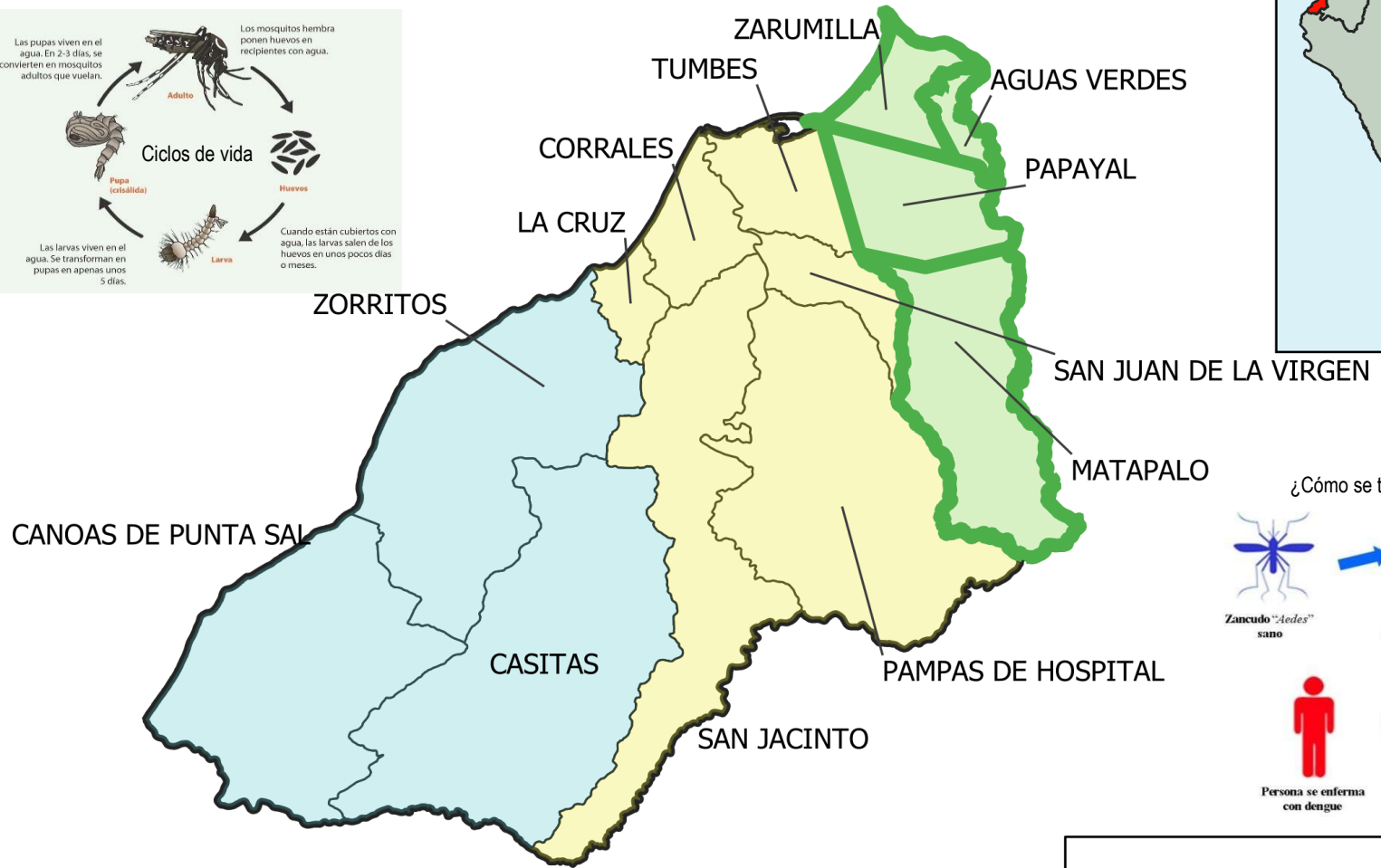


PERÚ

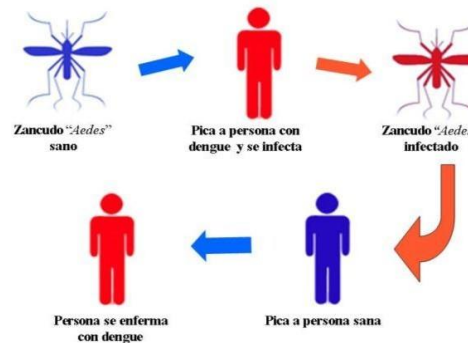
MINISTERIO DE SALUD

CENTRO NACIONAL DE EPIDEMIOLOGÍA, PREVENCIÓN Y CONTROL DE ENFERMEDADES

DIRECCIÓN REGIONAL DE SALUD TUMBES



¿Cómo se transmite el Dengue?



Provincias de Tumbes

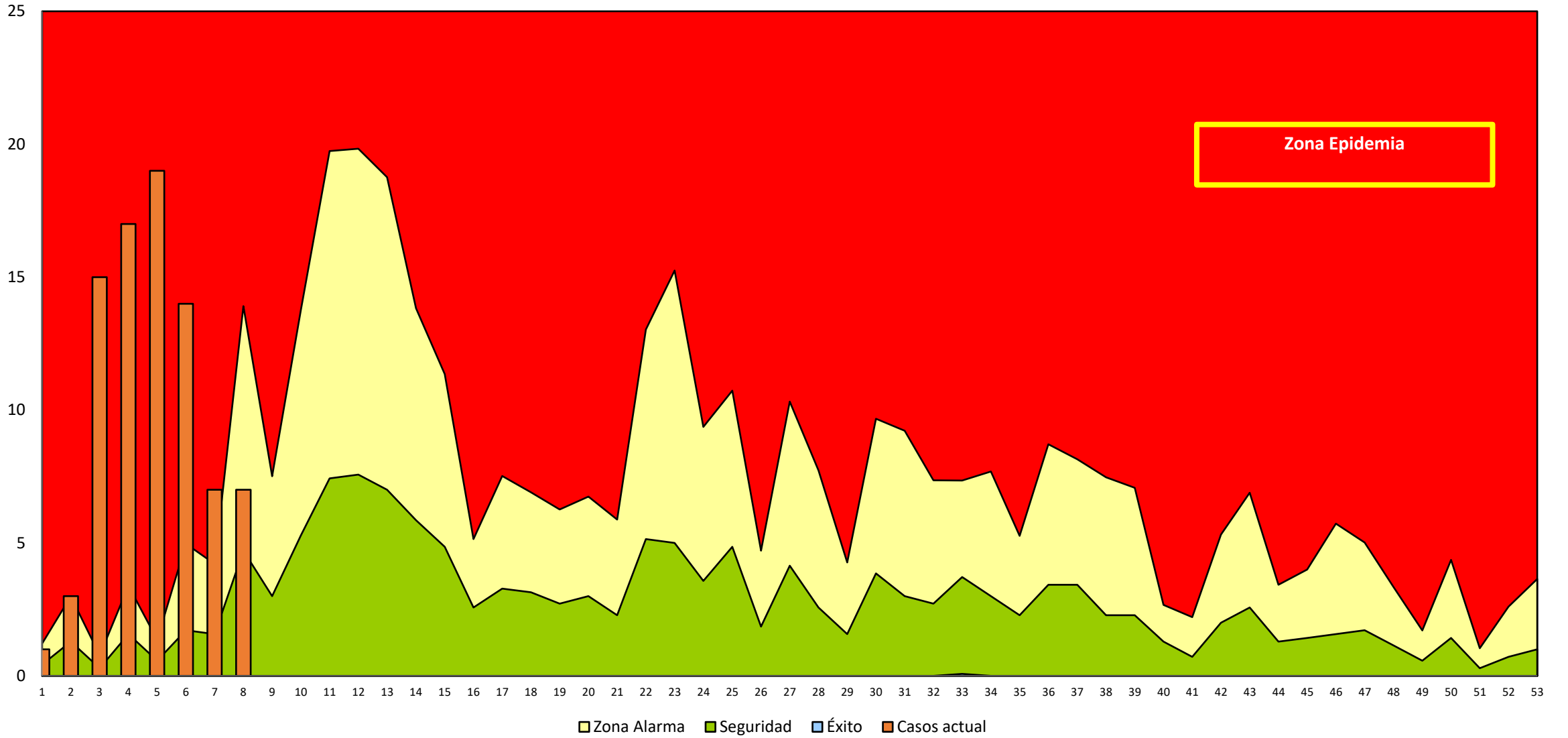
- CONTRALMIRANTE VILLAR
- TUMBES
- ZARUMILLA

SALA SITUACIONAL DENGUE MICRORED DE CORRALES Semana Epidemiológica 08



DENGUE - 2025
MICRORED DE CORRALES – SE (08/2025)

Canal endémico Microred Corrales - 2025



COMPORTAMIENTO DEL DENGUE MICRORED DE CORRALES – SE (08/2025)

CASOS DE DENGUE: CONFIRMADOS, DESCARTADOS Y PROBABLES DE LA SE 01-08/2025 - /MICRORED DE CORRALES

DIAGNOSTICO	Conf.	Des	Prob.	TOTAL
DENGUE CON SIGNOS DE ALARMA	1	0	1	2
DENGUE GRAVE	0	0	0	0
DENGUE SIN SIGNOS DE ALARMA	14	3	66	83
TOTAL	15	3	67	85

CASOS DE DENGUE: DISTRITOS Y TIPO DE DX DE LA SE 01- 08/2025 - /MICRORED DE CORRALES

DIAGNOSTICO	Conf.	Desc	Prob.	TOTAL
DENGUE CON SIGNOS DE ALARMA	1	0	1	2
CORRALES	1	0	1	2
LA CRUZ	0	0	0	0
SAN JACINTO	0	0	0	0
DENGUE GRAVE	0	0	0	0
CORRALES	0	0	0	0
DENGUE SIN SIGNOS DE ALARMA	14	3	66	83
CORRALES	14	1	55	70
LA CRUZ	0	2	5	7
SAN JACINTO	0	0	6	6
TOTAL	15	3	67	85

CASOS DE DENGUE: ESTABLECIMIENTOS Y TIPO DE DX DE LA SE 08/2025 - /MICRORED DE CORRALES

DIAGNOSTICO/EESS	Conf.	Des	Prob.	TOTAL
DENGUE CON SIGNOS DE ALARMA	1	0	1	2
C.S.CORRALES	1	0	1	2
C.S.LA CRUZ	0	0	0	0
C.S.SAN JACINTO	0	0	0	0
P.S.CASABLANQUEADA	0	0	0	0
P.S.MALVAL	0	0	0	0
SAN ISIDRO	0	0	0	0
DENGUE GRAVE	0	0	0	0
C.S.CORRALES	0	0	0	0
DENGUE SIN SIGNOS DE ALARMA	14	3	66	83
C.S.CORRALES	14	1	52	67
C.S.LA CRUZ	0	2	4	6
C.S.SAN JACINTO	0	0	4	4
P.S.CASABLANQUEADA	0	0	0	0
P.S.MALVAL	0	0	1	1
P.S.OIDOR	0	0	0	0
P.S.RICA PLAYA	0	0	1	1
P.S.SAN ISIDRO	0	0	1	1
P.S.VAQUERIA	0	0	0	0
CASOS NOTIFICADO POR EESS DE OTRA JURISDICCION	0	0	3	3
TOTAL	15	3	67	85

COMPORTAMIENTO DEL DENGUE MICRORED DE CORRALES – SE (08/2025)

**CASOS DE DENGUE: CONFIRMADOS Y PROBABLES POR SEMANA EPIDEMIOLOGICA DE LA SE 01-08/2025 -
/ESTABLECIMIENTOS DE SALUD**

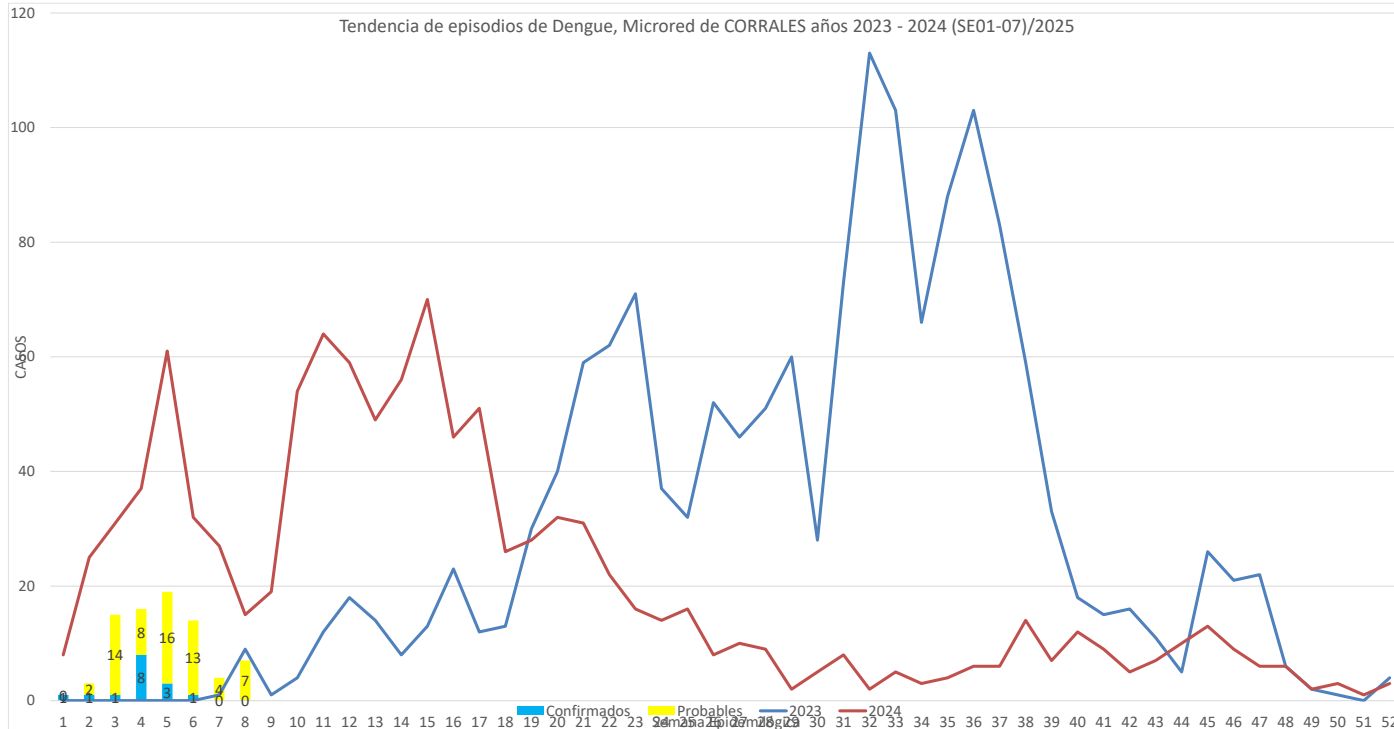
DIAGNOSTICO/EESS	SEMANAS EPIDEMIOLOGICAS								TOTAL	
	1	2	3	4	5	6	7	8		
DENGUE CON SIGNOS DE ALARMA	0	1	1	0	0	0	0	0	0	2
C.S.CORRALES	0	1	1	0	0	0	0	0	0	2
C.S. LA CRUZ	0	0	0	0	0	0	0	0	0	0
SAN JACINTO	0	0	0	0	0	0	0	0	0	0
P.S.CASABLANQUEADA	0	0	0	0	0	0	0	0	0	0
SAN ISIDRO	0	0	0	0	0	0	0	0	0	0
EN BLANCO	0	0	0	0	0	0	0	0	0	0
DENGUE SIN SIGNOS DE ALARMA	1	2	14	16	19	14	7	7	7	80
C.S.CORRALES	1	0	12	13	15	12	6	7	7	66
C.S.LA CRUZ	0	0	2	0	0	1	1	0	0	4
C.S.SAN JACINTO	0	1	0	3	0	0	0	0	0	4
P.S.CASABLANQUEADA	0	0	0	0	0	0	0	0	0	0
P.S.MALVAL	0	1	0	0	0	0	0	0	0	1
P.S.OIDOR	0	0	0	0	0	0	0	0	0	0
P.S.RICA PLAYA	0	0	0	0	1	0	0	0	0	1
P.S.SAN ISIDRO	0	0	0	0	1	0	0	0	0	1
P.S.VAQUERIA	0	0	0	0	0	0	0	0	0	0
CASOS NOTIFICADO POR EESS DE OTRA JURISDICCION	0	0	0	0	2	1	0	0	0	3
MICRORED DE CORRALES	1	3	15	16	19	14	7	7	7	82

COMPORTAMIENTO DEL DENGUE MICRORED DE CORRALES – SE (08/2025)

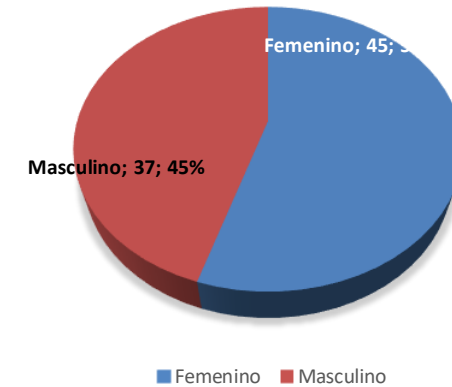
**CASOS DE DENGUE: CONFIRMADOS Y PROBABLES POR SEMANA EPIDEMIOLOGICA DE LA SE 01-08/2025
/DISTRITOS**

DIAGNOSTICO/EESS	SEMANAS EPIDEMIOLOGICAS								Total
	1	2	3	4	5	6	7	8	
DENGUE CON SIGNOS DE ALARMA	0	1	1	0	0	0	0	0	2
CORRALES	0	1	1	0	0	0	0	0	2
SAN JACINTO	0	0	0	0	0	0	0	0	0
DENGUE SIN SIGNOS DE ALARMA	1	2	14	16	19	14	7	7	80
CORRALES	1	1	12	13	17	12	6	7	69
LA CRUZ	0	0	2	0	0	2	1	0	5
SAN JACINTO	0	1	0	3	2	0	0	0	6
P.S.RICA PLAYA	0	0	0	0	0	0	0	0	0
P.S.SAN ISIDRO	0	0	0	0	0	0	0	0	0
P.S. MALVAL	0	0	0	0	0	0	0	0	0
CASOS NOTIFICADO POR EESS DE	0	0	0	0	0	0	0	0	0
MICRORED DE CORRALES	1	3	15	17	19	14	7	7	82

COMPORTAMIENTO DEL DENGUE MICRORED DE CORRALES – SE (08/2025)

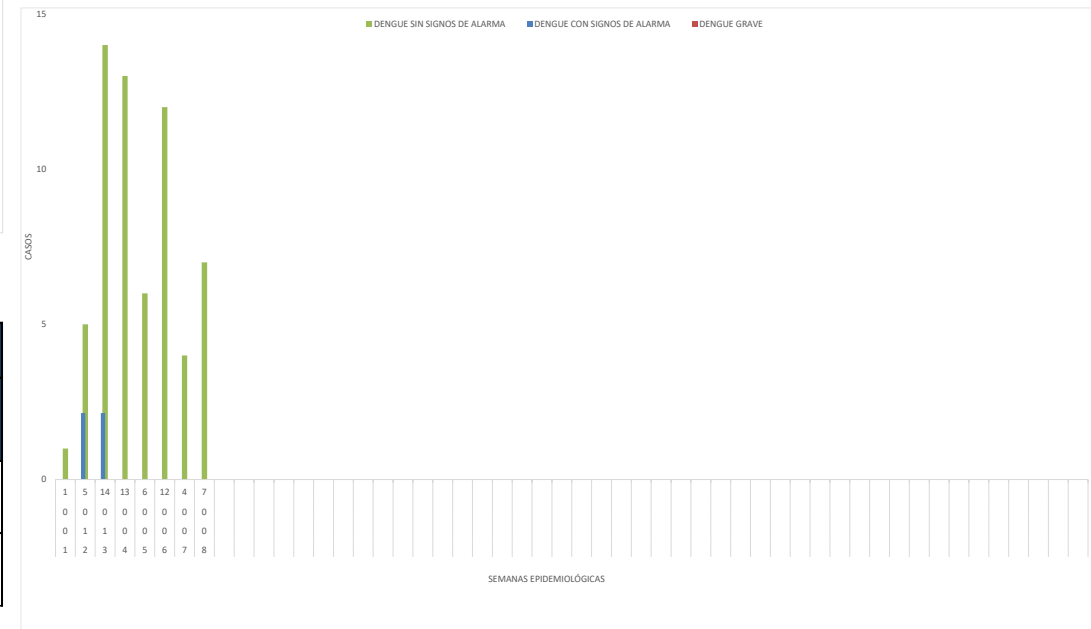


Casos de dengue por sexo - Microred de Corrales (SE 01-08-2025)



Casos de Dengue por Grupo de Edad, Microred de Corrales (SE01-08)

MICRORED CORRALES	GRUPO DE EDAD				
	NIÑO	ADOLESC.	JOVEN	ADULTO	ADULTO MAYOR
%	20.73	7.32	23.17	40.24	8.54
Casos	17.00	6.00	19.00	33.00	7.00



MAPAS DE RIESGO DE FIEBRE POR VIRUS DENGUE EN LA MICRORED DE CORRALES – SE 01-08/2025

MAPAS DE RIESGO DE FIEBRE POR VIRUS DENGUE EN LA REGION TUMBES – SE 01-08/2025

Mapa de Riesgo SE 01-08/2025 de Dengue - Región Tumbes



RIESGO DE TRANSMISIÓN x 1000 Hab.

Sin Riesgo	0	0
Bajo Riesgo	0,01	1,09
Mediano Riesgo	1,10	2,18
Alto Riesgo	2,19	3,25



Mapa de Riesgo según 06 últimas semanas epidemiológicas (02-07/2025) de Dengue - Región Tumbes



RIESGO DE TRANSMISIÓN x 1000 Hab.

Sin Riesgo	0,00	0,00
Bajo Riesgo	0,01	0,98
Mediano Riesgo	0,98	1,94
Alto Riesgo	1,94	2,91





PERÚ

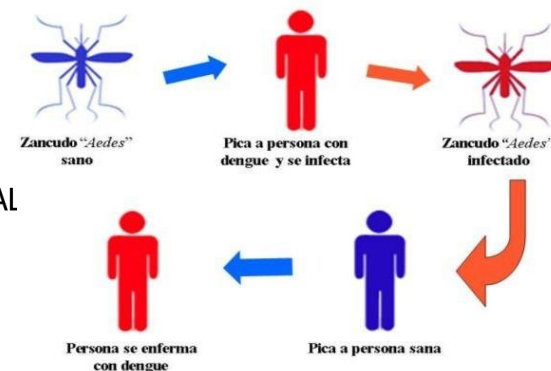
MINISTERIO DE SALUD

CENTRO NACIONAL DE EPIDEMIOLOGÍA, PREVENCIÓN Y CONTROL DE ENFERMEDADES

DIRECCIÓN REGIONAL DE SALUD TUMBES



¿Cómo se transmite el Dengue?



Provincias de Tumbes

- CONTRALMIRANTE VILLAR
- TUMBES
- ZARUMILLA

SALA SITUACIONAL DENGUE MICRORED DE ZORRITOS

Semana Epidemiológica 08



DENGUE - 2025
MICRORED DE ZORRITOS – SE (08)



COMPORTAMIENTO DEL DENGUE MICRORED DE ZORRITOS – SE (08)

CASOS DE DENGUE: CONFIRMADOS, DESCARTADOS Y PROBABLES DE LA SE 08/2025 - /MICRORED DE ZORRITOS

DIAGNOSTICO	Conf.	Des	Prob.	TOTAL
DENGUE CON SIGNOS DE ALARMA	0	0	0	0
DENGUE SIN SIGNOS DE ALARMA	0	30	29	59
TOTAL	0	30	29	59

CASOS DE DENGUE: DISTRITOS Y TIPO DE DX DE LA SE 08/2024 - MICRORED DE ZORRITOS

DIAGNOSTICO	Conf.	prob.	Desc	TOTAL
DENGUE CON SIGNOS DE ALARMA	0	0	0	0
CANOAS DE PUNTA SAL	0	0	0	0
CASITAS	0	0	0	0
ZORRITOS	0	0	0	0
DENGUE SIN SIGNOS DE ALARMA	0	29	30	59
CANOAS DE PUNTA SAL	0	2	0	2
CASITAS	0	0	0	0
ZORRITOS	0	27	30	57
TOTAL	0	29	30	59

CASOS DE DENGUE: ESTABLECIMIENTOS DE SALUD Y TIPO DE DX DE LA SE 08/2025 - MICRORED DE ZORRITOS

DIAGNOSTICO	Conf.	prob.	Desc	TOTAL
DENGUE CON SIGNOS DE ALARMA	0	0	0	0
C.S CANCAS	0	0	0	0
C.S ZORRITOS	0	0	0	0
P.S BOCAPAN	0	0	0	0
P.S GRAU	0	0	0	0
(en blanco)	0	0	0	0
DENGUE SIN SIGNOS DE ALARMA	0	29	30	59
C.S CAÑAVERAL	0	0	0	0
C.S CANCAS	0	2	0	2
C.S ZORRITOS	0	14	26	40
P.S ACAPULCO	0	5	4	9
P.S.BOCAPAN	0	5	4	9
P.S.GRAU	0	3	0	3
P.S.LA CHOZA	0	0	0	0
0	0	0	0	0
P.S.TRIGAL	0	0	0	0
CASOS NOTIFICADOS POR EE.SS DE OTRA JURISDICCION	0	0	0	0
TOTAL	0	29	30	59

COMPORTAMIENTO DEL DENGUE MICRORED DE ZORRITOS – SE (08)

CASOS DE DENGUE: CONFIRMADOS Y PROBABLES POR SEMANA EPIDEMIOLOGICA DE LA SE 08/2025 - ESTABLECIMIENTOS DE SALUD

DIAGNOSTICO/EESS	1	2	3	4	5	6	7	8	TOTAL
DENGUE CON SIGNOS DE ALARMA	0	0	0	0	0	0	0	0	0
C.S.CANCAS	0	0	0	0	0	0	0	0	0
C.S.ZORRITOS	0	0	0	0	0	0	0	0	0
P.S.BOCAPAN	0	0	0	0	0	0	0	0	0
P.S.GRAU	0	0	0	0	0	0	0	0	0
CASOS NOTIFICADOS POR EE.SS DE OTRA JUF	0	0	0	0	0	0	0	0	0
DENGUE SIN SIGNOS DE ALARMA	0	1	1	0	8	9	3	7	29
C.S.CANAVERAL	0	0	0	0	0	0	0	0	0
C.S.CANCAS	0	0	1	0	1	0	0	0	2
C.S.ZORRITOS	0	1	0	0	5	0	2	6	14
P.S.ACAPULCO	0	0	0	0	0	5	0	0	5
P.S.BARRANCOS	0	0	0	0	0	0	0	0	0
P.S.BOCAPAN	0	0	0	0	1	2	1	1	5
P.S.GRAU	0	0	0	0	1	2	0	0	3
P.S.LA CHOZA	0	0	0	0	0	0	0	0	0
P.S.PAJARITOS	0	0	0	0	0	0	0	0	0
P.S.TRIGAL	0	0	0	0	0	0	0	0	0
CASOS NOTIFICADOS POR EE.SS DE OTRA JUF	0	0	0	0	0	0	0	0	0
MICRORED DE ZORRITOS	0	1	1	0	8	9	3	7	29

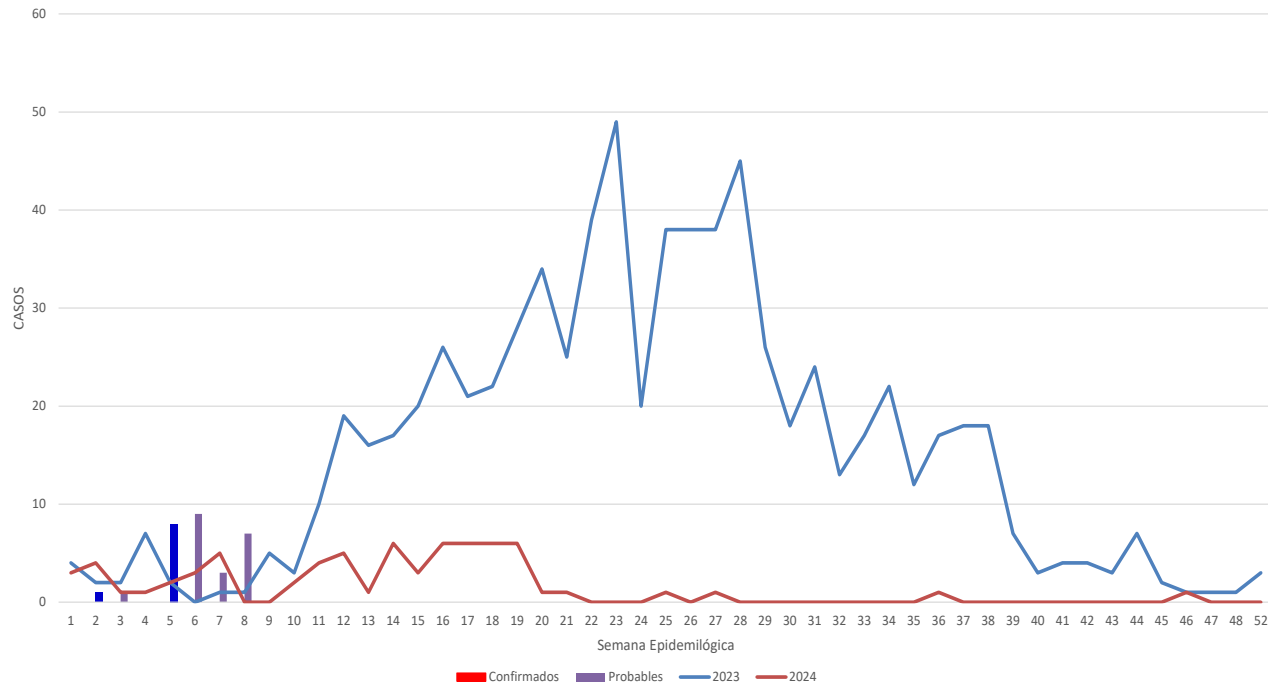
COMPORTAMIENTO DEL DENGUE MICRORED DE ZORRITOS – SE (08)

CASOS DE DENGUE: CONFIRMADOS Y PROBABLES POR SEMANA EPIDEMIOLOGICA DE LA SE 08/2025 - DISTRITOS

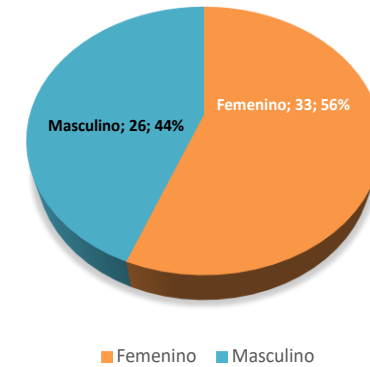
DIAGNOSTICO/EESS	SEMANAS EPI SEMANAS EPI SEMANA SEMANA SEMANA SEMANA SEMANA SEMANA SEMANA								Total	
	1	2	3	4	5	6	7	8		
DENGUE CON SIGNOS DE ALARMA	0	0	0	0	0	0	0	0	0	0
CANOAS DE PUNTA SAL	0	0	0	0	0	0	0	0	0	0
CASITAS	0	0	0	0	0	0	0	0	0	0
ZORRITOS	0	0	0	0	0	0	0	0	0	0
DENGUE SIN SIGNOS DE ALARMA	0	1	1	0	8	9	3	7	29	
CANOAS DE PUNTA SAL	0	0	1	0	1	0	0	0	2	
CASITAS	0	0	0	0	0	0	0	0	0	
ZORRITOS	0	1	0	0	7	9	3	7	27	
MICRORED DE ZORRITOS	0	1	1	0	8	9	3	7	29	

COMPORTAMIENTO DEL DENGUE MICRORED DE ZORRITOS – SE (08)

Tendencia de episodios de Dengue, Microred de ZORRITOS años 2023 - 2025 (SE 08)



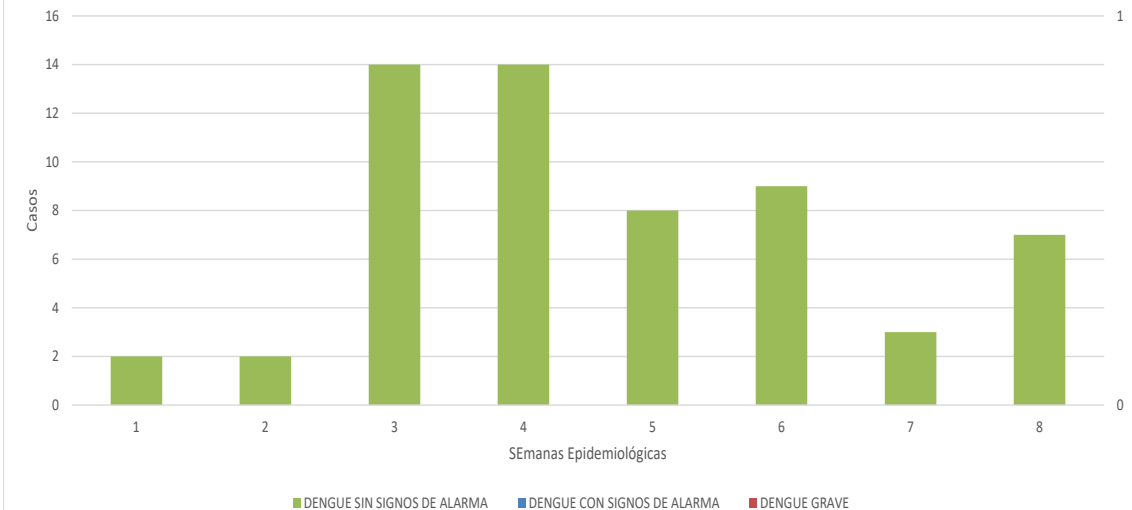
Casos de dengue por sexo - Microred de Zorritos (08)



Casos de Dengue por Grupo de Edad, Microred de ZORRITOS (SE 08)

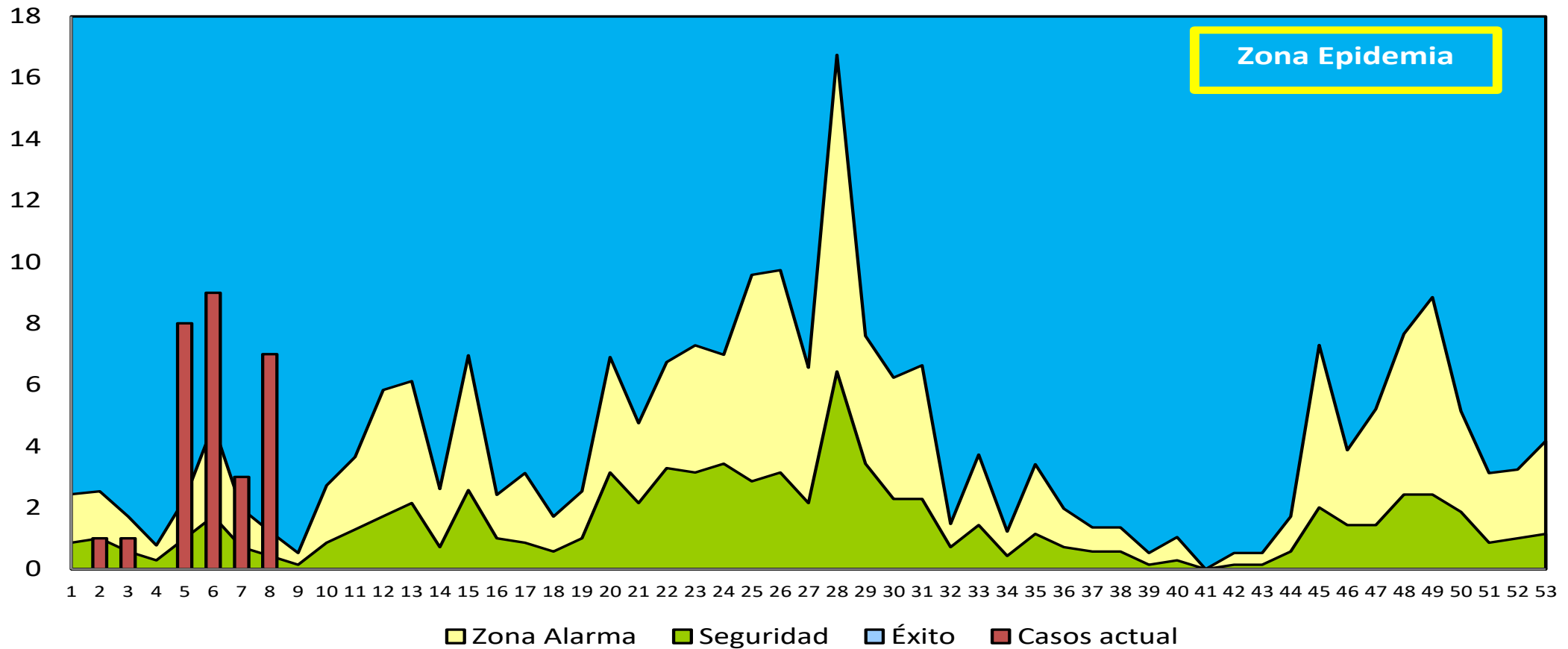
MICRORED ZORRITOS	GRUPO DE EDAD				
	NIÑO	ADOLESC.	JOVEN	ADULTO	ADULTO MAYOR
%	0.00	0.00	0.00	0.00	0.00
Casos	18.00	8.00	13.00	14.00	6.00

Casos de Dengue por Tipo de diagnóstico, Microred de ZORRITOS (SE08)



COMPORTAMIENTO DEL DENGUE MICRORED DE ZORRITOS – SE (08)

Canal Endémico-Sem 08/2025 Microred Zorritos - 2025



COMPORTAMIENTO DEL DENGUE MICRORED DE ZORRITOS – SE (08)

MAPAS DE RIESGO DE FIEBRE POR VIRUS DENGUE EN LA REGION TUMBES – SE 01-08/2025

Mapa de Riesgo SE 01-08/2025 de Dengue - Región Tumbes



RIESGO DE TRANSMISIÓN x 1000 Hab.

Sin Riesgo	0	0
Bajo Riesgo	0,01	1,09
Mediano Riesgo	1,10	2,18
Alto Riesgo	2,19	3,25



Mapa de Riesgo según 06 últimas semanas epidemiológicas (02-07/2025) de Dengue - Región Tumbes



RIESGO DE TRANSMISIÓN x 1000 Hab.

Sin Riesgo	0,00	0,00
Bajo Riesgo	0,01	0,98
Mediano Riesgo	0,98	1,94
Alto Riesgo	1,94	2,91

