



Municipalidad Distrital De Laredo

Creado por ley 13792 del 28-12-1961


"Gloriosa Ciudad de Laredo, Honra de la Patria"

Ley 25253 del 19-06-1990

RESOLUCIÓN DE ALCALDÍA N° 0037-2025-MDL.


Laredo, 07 de febrero del 2025.

VISTO:




El informe N° 108-2025-MDL/GDTIL/JEHC del 05 de febrero del 2025, emitido por el gerente de desarrollo Territorial e Infraestructura Local, sobre solicitud de aprobación mediante resolución de alcaldía certificado de libre disponibilidad de terreno para el proyecto **"MEJORAMIENTO Y AMPLIACION DEL SERVICIO DE AGUA POTABLE RURAL Y CREACION DEL SERVICIO DE ALCANTARILLADO U OTRAS FORMAS DE DISPOSICIÓN SANITARIA DE EXCRETAS EN EL CENTRO POBLADO DE JESUS MARIA Y ANEXOS DISTRITO DE LAREDO DE LA PROVINCIA DE TRUJILLO DEL DEPARTAMENTO DE LA LIBERTAD"** CON CUI N° 2620447; y,

CONSIDERANDO:



Que, los gobiernos locales gozan de autonomía económica y administrativa en los asuntos de su competencia, de conformidad con lo dispuesto en el artículo 194° de la Constitución política del Perú y en la Ley N° 27972, concordante con el Artículo II del Título Preliminar de la Ley Organiza de Municipalidades N° las Municipalidades y en virtud de dicha autonomía tiene a facultad de ejercer actos de gobierno, administrativos y de administración, con sujeción al ordenamiento jurídico.



Que, de acuerdo con el numeral 6 del artículo 20 de la Ley Orgánica de Municipalidades, es atribución de Alcalde dictar resoluciones de alcaldía, con sujeción a las leyes y ordenanzas, las cuales resuelven asuntos de carácter administrativo, según lo dispone el artículo 39 de la citada Ley;

Que, la guía de orientación para elaboración de expedientes técnicos de proyectos de saneamiento del Programa de Nacional de Saneamiento Rural del Ministerio de Vivienda, Construcción Saneamiento en su numeral 14.4 documentos que garantiza libre disponibilidad de terreno, cuando el terreno pertenece a la comunidad campesina señala: a) adjuntara original o copia legalizada por un juez de paz o notario público del acta de asamblea de la comunidad, cediendo los terrenos para la ejecución de proyectos y los diferentes componentes de la obra ; b) Resolución de Alcaldía que garantiza la libre disponibilidad de los terrenos para la ejecución del proyecto en base al documento anterior.

Que, mediante Informe N° 108-2025-MDL/GDTIL/JEHC, de fecha 05 de febrero del 2025, emitido por el gerente de desarrollo Territorial e Infraestructura Local, solicita aprobación mediante acto administrativo de certificado de libre disponibilidad de terreno para el proyecto **"MEJORAMIENTO Y AMPLIACION DEL SERVICIO DE AGUA POTABLE RURAL Y CREACION DEL SERVICIO DE ALCANTARILLADO U OTRAS FORMAS DE DISPOSICIÓN SANITARIA DE EXCRETAS EN EL CENTRO POBLADO DE JESUS MARIA Y ANEXOS DISTRITO DE LAREDO DE LA PROVINCIA DE TRUJILLO DEL DEPARTAMENTO DE LA LIBERTAD"** CON CUI N° 2620447; y,

Que, mediante Informe N° 069-2025-OGAJ/MDL de fecha 07 de febrero del 2025, acredita la legalidad de los documentos presentados para sustentar la libre disponibilidad de los terrenos, en la cual garantiza que existe la libre disponibilidad de todos los terrenos necesarios para la ejecución de la inversión del proyecto **"MEJORAMIENTO Y AMPLIACION DEL SERVICIO DE AGUA POTABLE RURAL Y CREACION DEL SERVICIO DE ALCANTARILLADO U OTRAS FORMAS DE DISPOSICIÓN SANITARIA DE EXCRETAS EN EL CENTRO POBLADO DE JESUS MARIA Y ANEXOS DISTRITO DE LAREDO DE LA PROVINCIA DE TRUJILLO DEL DEPARTAMENTO DE LA LIBERTAD"** CON CUI N° 2620447.

RUC: 20178186869

JR. REFORMA N° 360

☎ 044-723272

tramitedocumentario@munilaredo.gob.pe

www.munilaredo.gob.pe

LAREDO – PERÚ



Municipalidad Distrital De Laredo

Creado por ley 13792 del 28-12-1961

“Gloriosa Ciudad de Laredo, Honra de la Patria”

Ley 25253 del 19-06-1990



Que, es política de esta gestión municipal promover el fortalecimiento de capacidades de los servicios de saneamiento para asegurar la calidad y sostenibilidad de estos servicios.

De conformidad con las atribuciones conferidas por el artículo 20° numeral 6) de la Ley Organiza de Municipalidades N° 27972.

SE RESUELVE:

ARTÍCULO PRIMERO: GARANTIZAR la libre disponibilidad del terreno según certificado de libre disponibilidad de terreno suscrita por las autoridades que representan a la población del **centro poblado Jesús María** para el financiamiento mediante el Ministerio de Vivienda, Construcción y Saneamiento del proyecto de inversión pública “**MEJORAMIENTO Y AMPLIACION DEL SERVICIO DE AGUA POTABLE RURAL Y CREACION DEL SERVICIO DE ALCANTARILLADO U OTRAS FORMAS DE DISPOSICIÓN SANITARIA DE EXCRETAS EN EL CENTRO POBLADO DE JESUS MARIA Y ANEXOS DISTRITO DE LAREDO DE LA PROVINCIA DE TRUJILLO DEL DEPARTAMENTO DE LA LIBERTAD**” CON CUI N° 2620447, conforme a las coordenadas UTM que se detallan:
CENTRO POBLADO JESÚS MARÍA



COORDENADAS UTM DE CAPTACIÓN “LA CONSTANCIA” (Área =15.00 m2)		
PUNTO	ESTE	NORTE
1	740162.22	9113670.20
2	740167.15	9113669.39
3	740166.66	9113666.43
4	740161.73	9113667.24

COORDENADAS UTM DE CAPTACIÓN “RENACER” (Área =25.00 m2)		
PUNTO	ESTE	NORTE
1	739833.64	9113403.72
2	739837.74	9113406.58
3	739840.60	9113402.48
4	739836.50	9113399.62



Municipalidad Distrital De Laredo

Creado por ley 13792 del 28-12-1961

"Gloriosa Ciudad de Laredo, Honra de la Patria"

Ley 25253 del 19-06-1990



COORDENADAS UTM DEL RESERVOIRIO ELEVADO PROYECTADO (Área =64.00 m2)		
PUNTO	ESTE	NORTE
1	738617.36	9111862.01
2	738625.36	9111862.01
3	738625.36	9111854.01
4	738617.36	9111854.01

COORDENADAS UTM DE LA LÍNEA DE CONDUCCIÓN (Longitud 3,301.36 m)		
PROGRESIVA	ESTE	NORTE
0 +000 (Captación La Constancia)	740164.967	9113669.242
0 + 040	740128.125	9113654.166
0 + 080	740094.099	9113633.146
0 + 120	740060.046	9113612.188
0 + 160	740027.994	9113588.402
0 + 200	739994.509	9113572.524
0 + 240	739957.097	9113561.888
0 + 280	739922.546	9113541.788
0 + 320	739884.457	9113529.997
0 + 360	739846.736	9113517.541
0 + 400	739807.287	9113516.992
0 + 440	739768.320	9113525.953
0 + 480	739729.196	9113533.673
0 + 520	739689.997	9113540.592
0 + 560	739662.772	9113527.455
0 + 600	739641.884	9113493.342
0 + 640	739613.062	9113477.253
0 + 655 (Cámara de Reunión)	739598.682	9113474.814
0 + 000 (Captación Renacer)	739837.195	9113402.867
0 + 040	739802.123	9113421.244

RUC: 20178186869
JR. REFORMA N° 360
044-723272

tramitedocumentario@munilaredo.gob.pe
www.munilaredo.gob.pe
LAREDO - PERÚ



Municipalidad Distrital De Laredo

Creado por ley 13792 del 28-12-1961

"Gloriosa Ciudad de Laredo, Honra de la Patria"

Ley 25253 del 19-06-1990



COORDENADAS UTM DE LA LÍNEA DE CONDUCCIÓN (Longitud 3,301.36 m)		
PROGRESIVA	ESTE	NORTE
0 + 080	739767.899	9113441.304
0 + 120	739734.441	9113459.953
0 + 160	739697.726	9113459.674
0 + 200	739658.662	9113464.286
0 + 240	739619.776	9113473.254
0 + 261 (Cámara de Reunión)	739598.682	9113474.814
0 + 000 (Cámara de reunión)	739598.682	9113474.814
0 + 040	739569.360	9113448.732
0 + 080	739547.119	9113415.541
0 + 120	739522.512	9113384.244
0 + 160	739494.891	9113355.312
0 + 200	739461.010	9113336.378
0 + 240	739425.965	9113319.739
0 + 280	739400.591	9113288.818
0 + 320	739374.185	9113259.413
0 + 360	739338.723	9113240.907
0 + 400	739329.376	9113206.084
0 + 440	739293.117	9113191.200
0 + 480	739257.489	9113175.673
0 + 520	739220.040	9113166.453
0 + 560	739185.034	9113148.274
0 + 600	739146.597	9113138.145
0 + 640	739107.455	9113131.199
0 + 680	739067.689	9113131.031
0 + 720	739029.580	9113120.311
0 + 760	738991.488	9113111.716
0 + 800	738953.836	9113100.490
0 + 840	738918.248	9113085.818
0 + 880	738880.963	9113074.497
0 + 920	738844.424	9113061.166
0 + 960	738810.162	9113043.591
1 + 000	738782.833	9113014.920
1 + 040	738751.927	9112990.147
1 + 080	738717.629	9112972.133

RUC: 20178186869

JR. REFORMA N° 360

044-723272

tramitedocumentario@munilaredo.gob.pe

www.munilaredo.gob.pe

LAREDO - PERÚ



Municipalidad Distrital De Laredo

Creado por ley 13792 del 28-12-1961

"Gloriosa Ciudad de Laredo, Honra de la Patria"

Ley 25253 del 19-06-1990



COORDENADAS UTM DE LA LÍNEA DE CONDUCCIÓN (Longitud 3,301.36 m)		
PROGRESIVA	ESTE	NORTE
1 + 120	738682.475	9112954.195
1 + 160	738648.778	9112935.298
1 + 200	738615.004	9112913.969
1 + 240	738583.919	9112889.243
1 + 280	738556.545	9112861.647
1 + 320	738535.146	9112828.904
1 + 360	738510.721	9112798.587
1 + 400	738492.625	9112762.914
1 + 440	738480.712	9112725.846
1 + 480	738485.672	9112686.287
1 + 520	738492.754	9112646.949
1 + 560	738496.008	9112607.395
1 + 600	738493.960	9112567.595
1 + 640	738493.139	9112527.642
1 + 680	738495.116	9112488.175
1 + 720	738498.165	9112448.468
1 + 760	738504.069	9112408.907
1 + 800	738510.219	9112369.394
1 + 840	738514.055	9112329.578
1 + 880	738517.679	9112289.743
1 + 920	738528.289	9112251.346
1 + 960	738544.642	9112215.114
2 + 000	738566.315	9112181.538
2 + 040	738592.540	9112151.424
2 + 080	738605.984	9112114.781
2 + 120	738603.805	9112076.122
2 + 160	738580.952	9112044.071
2 + 200	738590.764	9112005.576
2 + 240	738588.746	9111966.733
2 + 280	738584.187	9111927.164
2 + 320	738596.602	9111889.140
2 + 358 (Reservorio)	738620.905	9111861.914

RUC: 20178186869

JR. REFORMA N° 360

044-723272

tramitedocumentario@munilaredo.gob.pe

www.munilaredo.gob.pe

LAREDO - PERÚ



Municipalidad Distrital De Laredo
Creado por ley 13792 del 28-12-1961
"Gloriosa Ciudad de Laredo, Honra de la Patria"
Ley 25253 del 19-06-1990



AUTORIZACIÓN DE SERVIDUMBRE DE PASO PARA EL		
TENDIDO DE REDES DE DISTRIBUCIÓN		
ÁREA EN COORDENADAS UTM (Área = 108.87 Ha).		
PUNTO	ESTE	NORTE
1	738629.083	9111860.030
2	738582.271	9111851.538
3	738499.618	9111684.986
4	738432.986	9111359.994
5	738303.005	9111024.952
6	738026.610	9110541.758
7	737853.344	9110065.566
8	737800.964	9109827.476
9	737839.723	9109657.203
10	737888.693	9109688.752
11	737907.379	9109834.261
12	738138.996	9109991.515
13	738364.931	9109805.827
14	738344.588	9109548.997
15	738458.086	9109553.082
16	738744.803	9110404.853
17	738671.317	9110566.910
18	738574.151	9110646.091

RUC: 20178186869
JR. REFORMA N° 360
044-723272

tramitedocumentario@munilaredo.gob.pe
www.munilaredo.gob.pe
LAREDO - PERÚ



Municipalidad Distrital De Laredo
Creado por ley 13792 del 28-12-1961
“Gloriosa Ciudad de Laredo, Honra de la Patria”
Ley 25253 del 19-06-1990



AUTORIZACIÓN DE SERVIDUMBRE DE PASO PARA EL		
TENDIDO DE REDES DE DISTRIBUCIÓN		
ÁREA EN COORDENADAS UTM (Área = 108.87 Ha).		
PUNTO	ESTE	NORTE
19	738532.858	9110666.503
20	738507.702	9110714.395
21	738599.675	9110760.057
22	738616.206	9110789.463
23	738718.290	9110775.911
24	738766.751	9110857.087
25	738809.094	9110877.973
26	738779.484	9111095.384
27	738785.083	9111145.778
28	738779.151	9111193.654
29	738807.822	9111198.482
30	738806.489	9111210.000
31	738777.401	9111206.091
32	738777.796	9111267.438
33	738794.588	9111324.167
34	738780.936	9111396.188
35	738791.411	9111427.370
36	738824.826	9111425.736
37	738829.331	9111444.862

RUC: 20178186869
JR. REFORMA N° 360
044-723272

tramitedocumentario@munilaredo.gob.pe
www.munilaredo.gob.pe
LAREDO - PERÚ



Municipalidad Distrital De Laredo
Creado por ley 13792 del 28-12-1961
“Gloriosa Ciudad de Laredo, Honra de la Patria”
Ley 25253 del 19-06-1990



AUTORIZACIÓN DE SERVIDUMBRE DE PASO PARA EL		
TENDIDO DE REDES DE DISTRIBUCIÓN		
ÁREA EN COORDENADAS UTM (Área = 108.87 Ha).		
PUNTO	ESTE	NORTE
38	738780.936	9111474.804
39	738772.646	9111499.500
40	738774.708	9111533.061
41	738768.653	9111547.286
42	738741.278	9111562.564
43	738763.935	9111599.215
44	738810.106	9111623.718
45	738828.035	9111693.483
46	738837.408	9111709.440
47	738794.213	9111747.209
48	738762.714	9111771.276
49	738717.183	9111797.950
50	738650.514	9111812.732
51	738646.868	9111838.982
52	738628.634	9111847.637

RUC: 20178186869
JR. REFORMA N° 360
044-723272

tramitedocumentario@munilaredo.gob.pe
www.munilaredo.gob.pe
LAREDO - PERÚ



Municipalidad Distrital De Laredo

Creado por ley 13792 del 28-12-1961

"Gloriosa Ciudad de Laredo, Honra de la Patria"

Ley 25253 del 19-06-1990



ARTÍCULO SEGUNDO: ACREDITAR legalidad de los documentos presentados para sustentar la libre disponibilidad de los terrenos a favor de la UEI de la Municipalidad Distrital de Laredo, para la ejecución de la inversión denominada: **"MEJORAMIENTO Y AMPLIACION DEL SERVICIO DE AGUA POTABLE RURAL Y CREACION DEL SERVICIO DE ALCANTARILLADO U OTRAS FORMAS DE DISPOSICIÓN SANITARIA DE EXCRETAS EN EL CENTRO POBLADO DE JESUS MARIA Y ANEXOS DISTRITO DE LAREDO DE LA PROVINCIA DE TRUJILLO DEL DEPARTAMENTO DE LA LIBERTAD"** CON CUI N° 2620447.



ARTÍCULO TERCERO: ACREDITAR Y GARANTIZAR que existe la libre disponibilidad de todos los terrenos necesarios para la ejecución de la inversión denominada: **"MEJORAMIENTO Y AMPLIACION DEL SERVICIO DE AGUA POTABLE RURAL Y CREACION DEL SERVICIO DE ALCANTARILLADO U OTRAS FORMAS DE DISPOSICIÓN SANITARIA DE EXCRETAS EN EL CENTRO POBLADO DE JESUS MARIA Y ANEXOS DISTRITO DE LAREDO DE LA PROVINCIA DE TRUJILLO DEL DEPARTAMENTO DE LA LIBERTAD"** CON CUI N° 2620447, según su expediente técnico.

ARTÍCULO CUARTO: ENCARGAR a los órganos competentes de la municipalidad realizar las acciones para dar cumplimiento a lo dispuesto en la presente Resolución y cumpla bajo responsabilidad funcional y administrativo con publicar la presente Resolución de Alcaldía.

ARTÍCULO QUINTO: COMUNIQUESE a la Gerencia Municipal, Gerente de desarrollo Territorial e Infraestructura Local, Ministerio de Vivienda, Construcción y Saneamiento y a los interesados para los fines legales pertinentes.

REGÍSTRESE, COMUNÍQUESE, PUBLIQUESE, CÚMPLASE Y ARCHÍVESE.

MUNICIPALIDAD DISTRITAL DE LAREDO
Abg. SERGIO MUCHEZ NEIRA
ALCALDE

RUC: 20178186869

JR. REFORMA N° 360

☎ 044-723272

tramitedocumentario@munilaredo.gob.pe

www.munilaredo.gob.pe

LAREDO – PERÚ