MONITOREO DE PRECIPITACIONES

Dirección Zonal 3
Oficina Enlace Trujillo La Libertad

Fecha de emisión:
14/03/2025

PROVINCIA	ESTACIÓN	ALTITUD (m s.n.m)	PRECIPITACIÓN (mm/día) (13/03/2024)*
Chepén	Chérrepe	51	0.0
Pacasmayo	Talla (Guadalupe)	117	0.5
Ascope	Casa Grande	145	1.0
	Salinar	346	0.9
Trujillo	Corpac Trujillo**	26	0.8
	Trujillo	44	0.01
Gran Chimú	Cascas	1240	1.8
	Puente Palmira	647	S/D
	El Tambo	700	0
	Lucma	2225	3.4
Otuzco	Salpo	3418	3.5
	Callancas	1501	12.0
	La Fortuna	3290	23.1
	Usquil	3123	2.1
	Puente Coina	1812	S/D
	Sinsicap	2315	4.1
Julcán	Julcán	3385	39.3
Santiago de Chuco	Quiruvilca	4047	11.5
	Cachicadan	2900	21.5
	Mollepata	2708	S/D
Sánchez Carrión	Huangacocha	3763	33.5
	Huamachuco	3186	26.5
	Ticapampa	2819	21.9

NOTA: S/D = Sin datos.

RESUMEN: En el monitoreo de hoy se observó que las estaciones meteorológicas en la costa liberteña se registraron lluvias dentro de sus valores normales. En contraste, las estaciones de la Sierra occidental como Julcán y Cachicadán presentaron lluvias categorizadas como extremadamente lluvioso y lluviosos con valores de 39.3 y 21.5 mm respectivamente. En cuanto a la Sierra oriental , las lluvias en las estaciones de Huangacocha y Huamachuco estuvieron categorizadas como extremadamente lluvioso y muy lluvioso. En las provincias de Otuzco, Santiago de Chuco y Sánchez Carrión se presentaron los mayores acumulados de precipitación. Finalmente en la provincia de Trujillo, para la estación de Trujillo se presentó precipitación en forma de Traza (0.01).

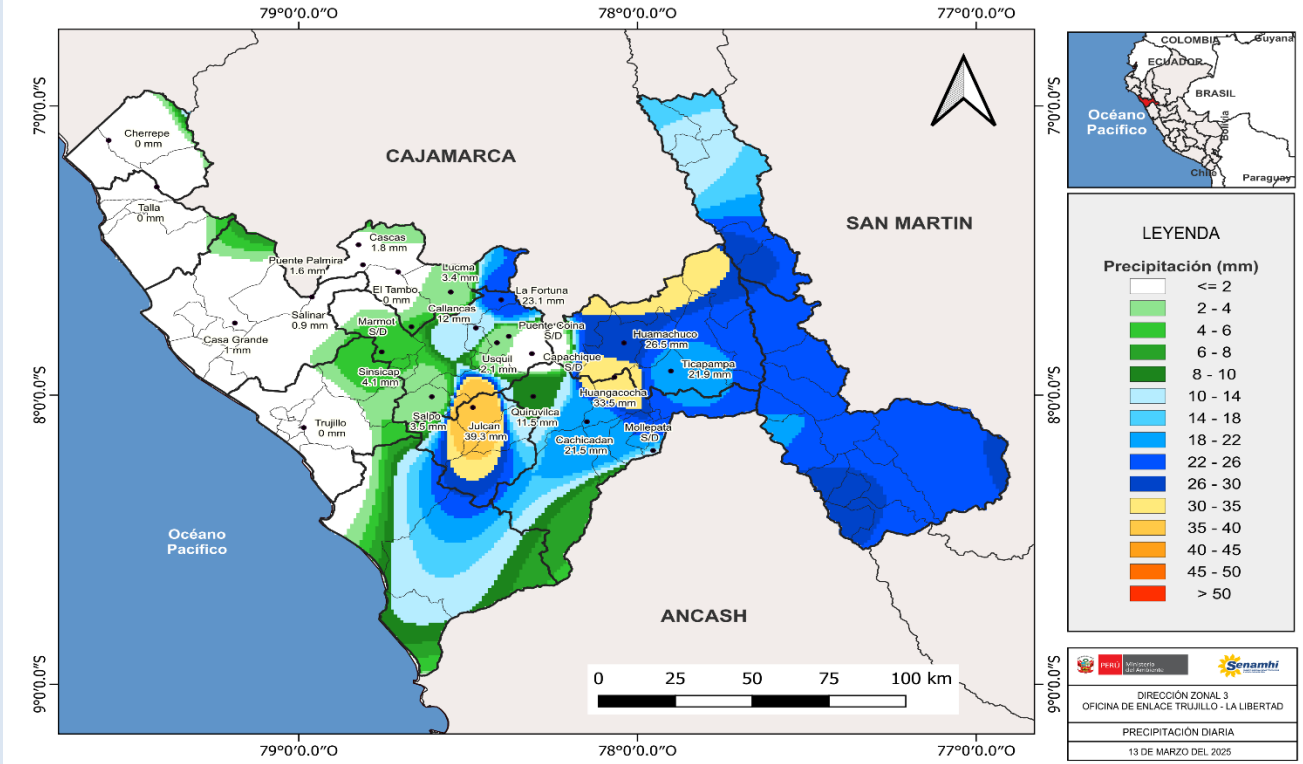

Frecuencia e intensidad

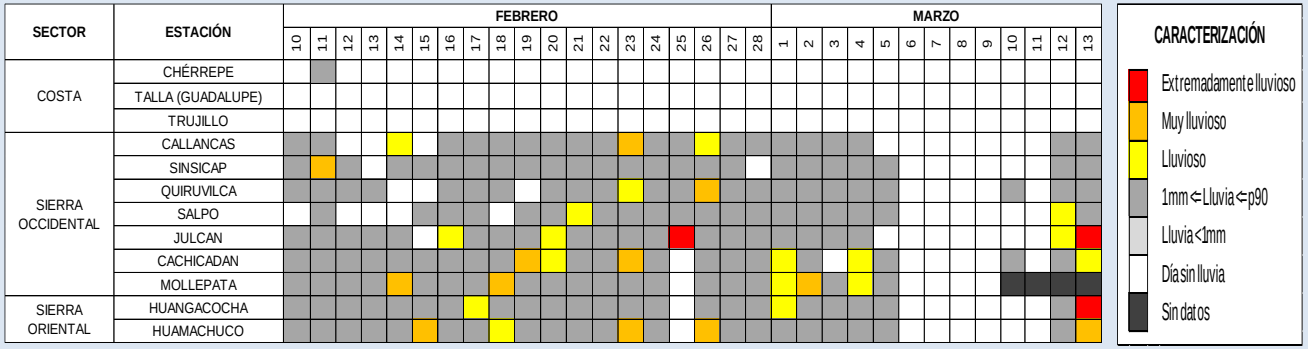

Tomar en cuenta: La precipitación acumulada diaria del día de ayer es la cantidad total registrada entre las 7am de ayer y 7am de hoy.

PERÚ Ministerio del Ambiente

Senamhi SERVICIO NACIONAL DE METEOROLOGÍA E HIDROLOGÍA DEL PERÚ

Pone PUNCHE y ganamos todos PERÚ

MONITOREO DE TEMPERATURAS MÁXIMAS

Dirección Zonal 3
Oficina Enlace Trujillo La Libertad

Fecha de emisión:
14/03/2025

PROVINCIA	ESTACIÓN	ALTITUD (m s.n.m)	TEMPERATURA MÁXIMA (°C) (13/03/2025)*
Chepén	Chérrepe	51	31.2
Pacasmayo	Talla (Guadalupe)	117	31.2
Ascope	Casa Grande	145	29.6
Trujillo	Corpac Trujillo**	26	21.0
	Trujillo	44	27.6
Gran Chimú	Cascas	1240	28.4
	Puente Palmira	647	31.8
	El Tambo	700	31.6
	Marmot	2925	16.9
	Lucma	2225	20.8
Otuzco	Salpo	3418	18.0
	Callancas	1501	27.0
	La Fortuna	3290	13.5
	Usquil	3123	15.7
	Puente Coina	1812	S/D
	Capachique	2980	17.3
Santiago de Chuco	Quiruvilca	4047	14.1
	Cachicadan	2900	20.8
	Mollepata	2708	S/D
Sánchez Carrión	Huamachuco	3186	20.2
	Ticapampa	2819	21.9

NOTA: S/D = Sin datos.

RESUMEN: En el monitoreo de hoy se observó que las estaciones meteorológicas en la costa de La Libertad presentaron temperaturas máximas dentro de los valores normales para las estaciones de la costa y sierra occidental. Las temperaturas máximas para el día de ayer en las estaciones de monitoreo estuvieron dentro de sus valores normales a excepción de la estación de Huamachuco categorizado como temperatura cálida. Las temperaturas más altas se presentaron en las provincias de Chepén, Pacasmayo y Gran Chimú.

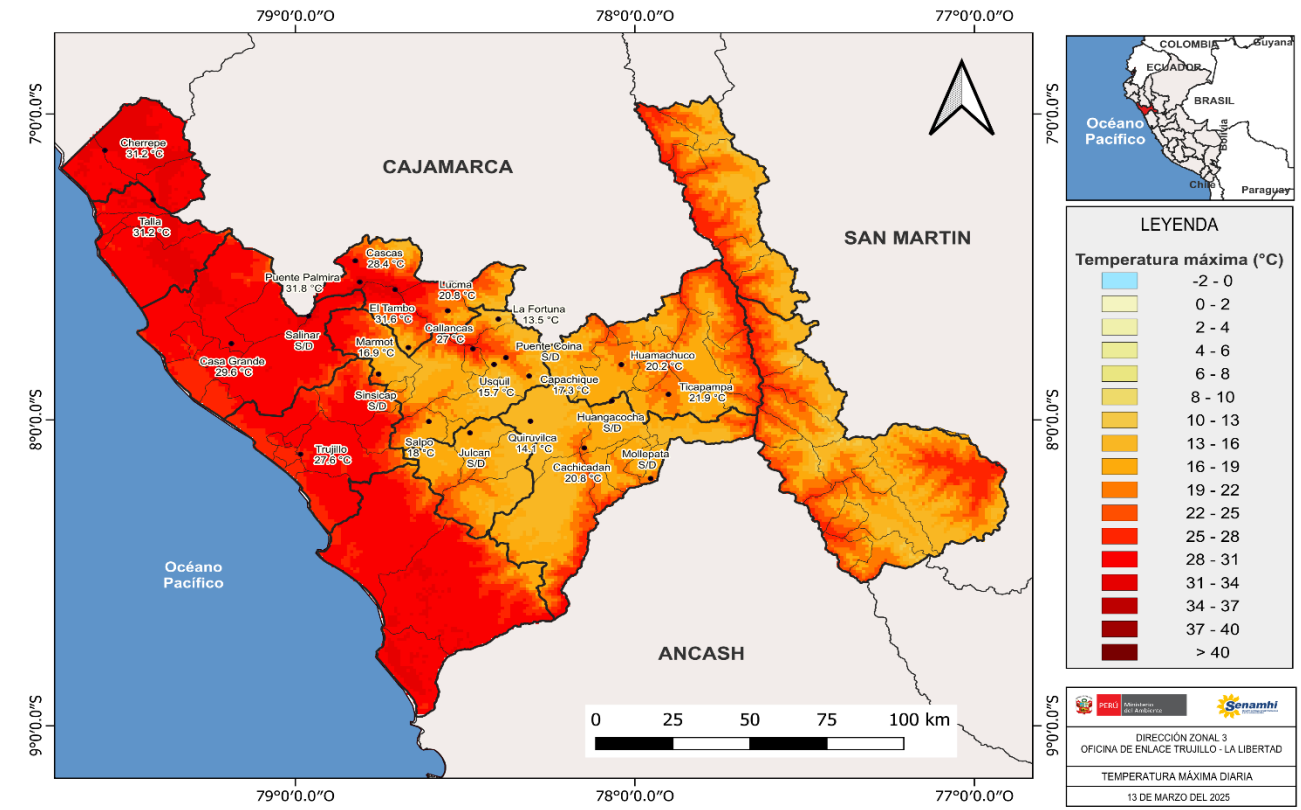

Frecuencia e intensidad

SECTOR	ESTACIÓN	FEBRERO 10	11	12	13	14	15	16	17	18	19	20	21	22	23	24	25	26	27	28	MARZO 1	2	3	4	5	6	7	8	9	10	11	12	13
COSTA	CHÉRREPE																																
	TALLA (GUADALUPE)																																
	TRUJILLO																																
SIERRA OCCIDENTAL	CALLANCAS																																
	SALPO																																
SIERRA ORIENTAL	CACHICADAN																																
	HUAMACHUCO																																

CARACTERIZACIÓN

- Extremadamente cálido
- Muy cálido
- Cálido
- Normal
- Frío
- Muy frío
- Extremadamente frío
- Sin datos

*La temperatura máxima suele alcanzarse entre las 11 a.m. y 3 p.m.

PERÚ Ministerio del Ambiente
Senamhi

MONITOREO DE TEMPERATURAS MÍNIMAS

Dirección Zonal 3
Oficina Enlace Trujillo La Libertad

Fecha de emisión:
14/03/25

PROVINCIA	ESTACIÓN	ALTITUD (m s.n.m)	TEMPERATURA MÍNIMA (°C) (14/03/2025)*
Chepén	Chérrepe	51	20.6
Pacasmayo	Talla (Guadalupe)	117	21.6
Ascope	Casa Grande	145	19.9
Trujillo	Corpac Trujillo**	26	19.0
	Trujillo	44	20.8
Gran Chimú	Cascas	1240	17.2
	Puente Palmira	647	19.1
	El Tambo	700	19.8
	Marmot	2925	9.3
	Lucma	2225	13.5
Otuzco	Salpo	3418	6.8
	Callancas	1501	17.2
	La Fortuna	3290	7.5
	Usquil	3123	8.4
	Puente Coina	1812	S/D
	Capachique	2980	9.8
Santiago de Chuco	Quiruvilca	4047	4.2
	Cachicadan	2900	9.9
	Mollepata	2708	S/D
Sánchez Carrión	Huamachuco	3186	8.2
	Ticapampa	2819	9.5

NOTA: S/D = Sin datos.

RESUMEN: En el monitoreo de hoy se observó que las estaciones meteorológicas en la costa de La Libertad presentaron temperaturas mínimas dentro de sus valores normales. La máxima temperatura mínima en la costa fue la provincia de Pacasmayo con un valor de 21.6 °C y en la sierra fue la provincia de Otuzco con un valor de 17.2 °C. En contraste, las temperaturas mínimas registradas para el día de hoy en las estaciones de la sierra oriental como Cachicadán fue categorizada como temperatura mínima muy cálida con un valor de 9.9 °C.

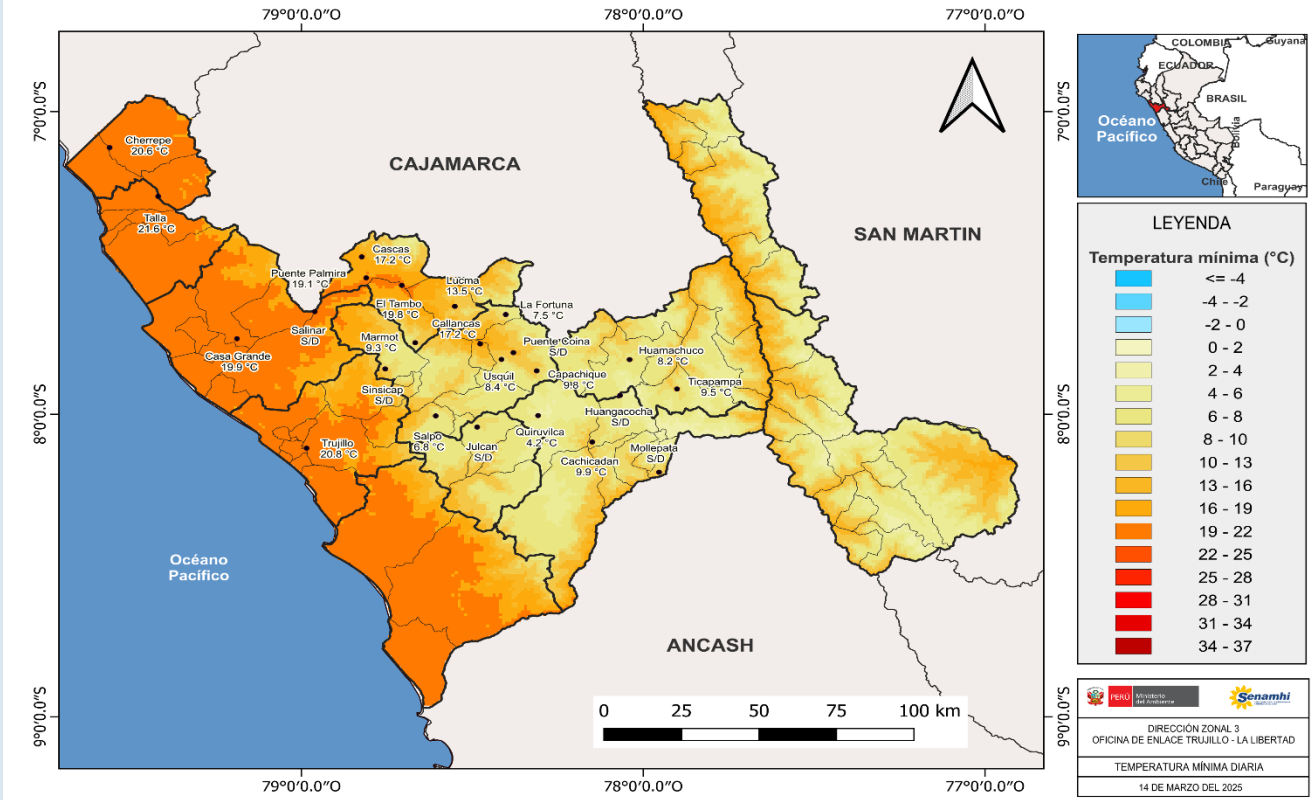

Frecuencia e intensidad

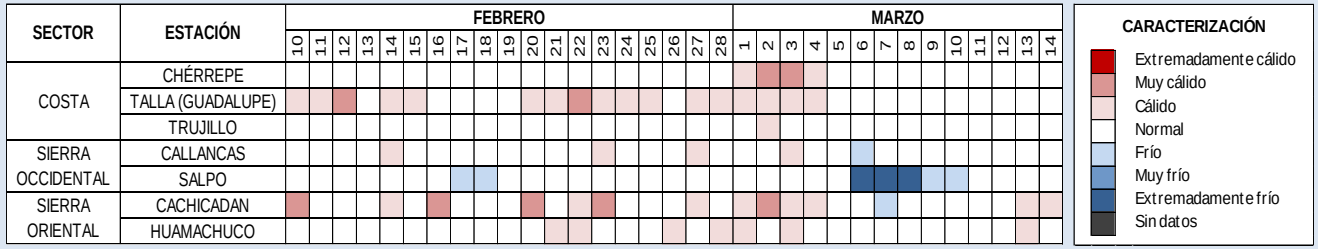

Tomar en cuenta: Las temperaturas mínimas del día de hoy se registran entre la madrugada y primeras horas de la mañana, ocurriendo por lo general entre las 2 y 7 a.m.

PERÚ Ministerio del Ambiente
Senamhi