MONITOREO DE PRECIPITACIONES

Dirección Zonal 3
Oficina Enlace Trujillo La Libertad

Fecha de emisión:
25/03/2025

PROVINCIA	ESTACIÓN	ALTITUD (m s.n.m)	PRECIPITACIÓN (mm/día) (24/03/2024)*
Chepén	Chérrepe	51	0
Pacasmayo	Talla (Guadalupe)	117	0
Ascope	Casa Grande	145	0
	Salinar	346	0
Trujillo	Corpac Trujillo**	26	0
	Trujillo	44	0
Gran Chimú	Cascas	1240	0
	Puente Palmira	647	0
	El Tambo	700	0
	Lucma	2225	4.0
Otuzco	Salpo	3418	1.0
	Callancas	1501	0.2
	La Fortuna	3290	0.1
	Usquil	3123	4.4
	Puente Coina	1812	S/D
	Sinsicap	2315	1.1
Julcán	Julcán	3385	10.9
Santiago de Chuco	Quiruvilca	4047	2.9
	Cachicadan	2900	3.2
	Mollepata	2708	S/D
Sánchez Carrión	Huangacocha	3763	0
	Huamachuco	3186	0.8
	Ticapampa	2819	6.4

NOTA: S/D = Sin datos.

RESUMEN: Durante el monitoreo realizado hoy, se observó que las estaciones meteorológicas en la costa liberteña no registraron lluvias. En contraste, las estaciones de la sierra oriental y occidental presentaron precipitaciones dentro de sus valores normales. En la sierra occidental, la estación de Julcán, ubicada en la provincia de Julcán, registró una acumulación de 10.9 mm de lluvia, considerada dentro de los valores normales y siendo la precipitación más alta entre todas las estaciones de La Libertad.
Por otro lado, en la provincia de Trujillo, la estación de Trujillo no reportó lluvias. En términos generales, las precipitaciones en las provincias de Gran Chimú, Otuzco, Santiago de Chuco y Sánchez Carrión se mantuvieron dentro de los valores normales.

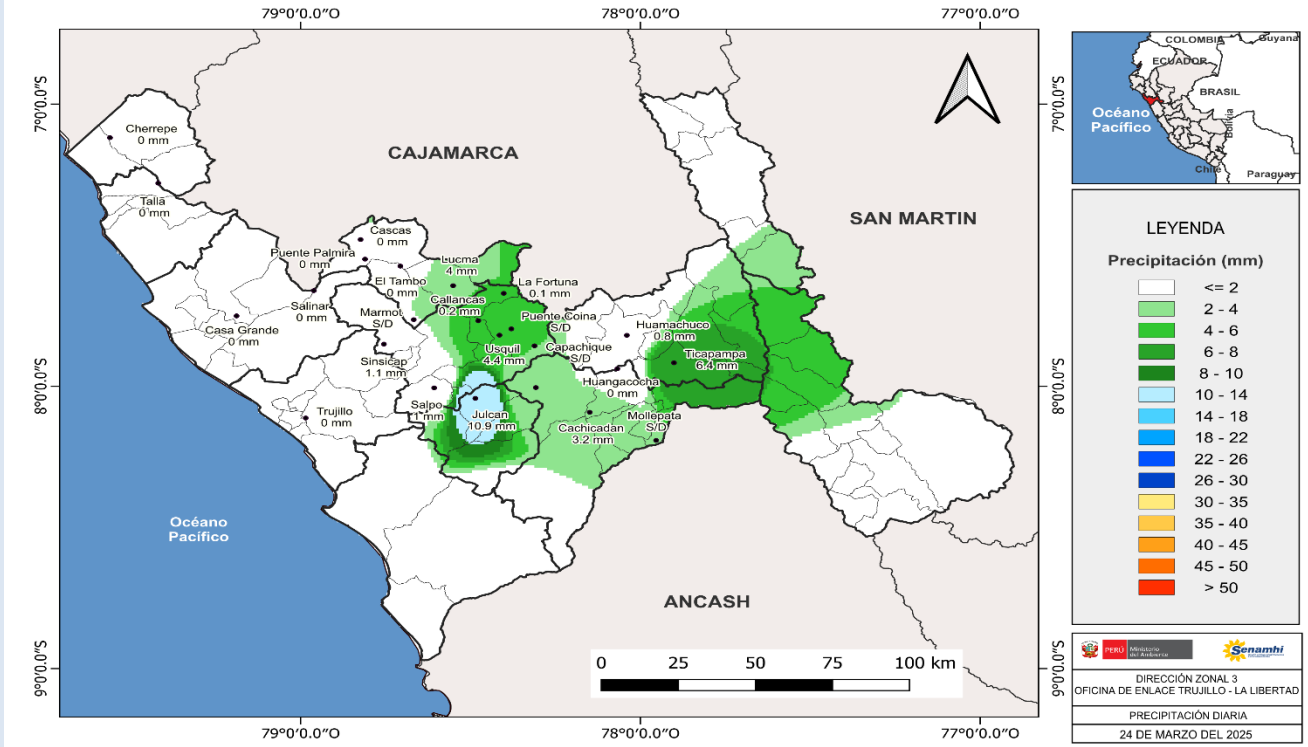

Frecuencia e intensidad

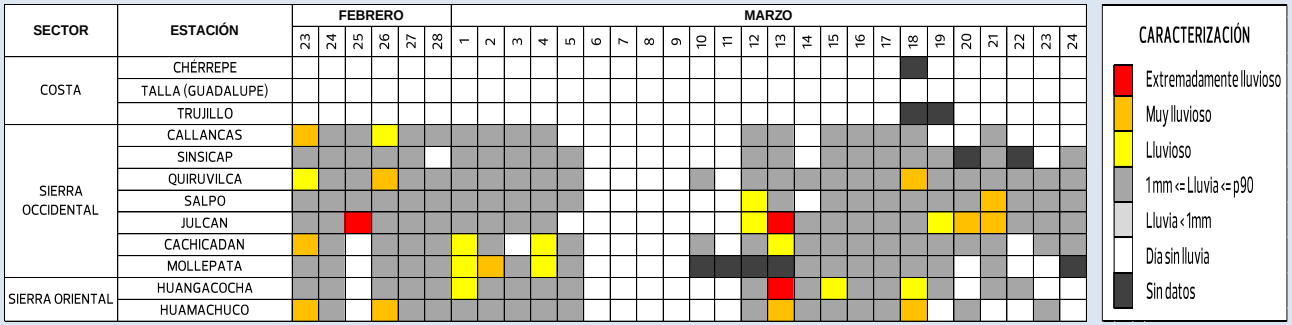

Tomar en cuenta: La precipitación acumulada diaria del día de ayer es la cantidad total registrada entre las 7 a.m. de ayer y 7 a.m. de hoy.

PERÚ Ministerio del Ambiente
Senamhi

MONITOREO DE TEMPERATURAS MÁXIMAS

Dirección Zonal 3
Oficina Enlace Trujillo La Libertad

Fecha de emisión:
25/03/2025

PROVINCIA	ESTACIÓN	ALTITUD (m s.n.m)	TEMPERATURA MÁXIMA (°C) (24/03/2025)*
Chepén	Chérrepe	51	31.3
Pacasmayo	Talla (Guadalupe)	117	31.2
Ascope	Casa Grande	145	30.9
Trujillo	Corpac Trujillo**	26	20.0
	Trujillo	44	28.7
Gran Chimú	Cascas	1240	29.5
	Puente Palmira	647	33.0
	El Tambo	700	33.0
	Marmot	2925	19.5
	Lucma	2225	22.1
Otuzco	Salpo	3418	19.0
	Callancas	1501	28.2
	La Fortuna	3290	16.4
	Usquil	3123	18.1
	Puente Coina	1812	S/D
	Capachique	2980	19.2
Santiago de Chuco	Quiruvilca	4047	15.0
	Cachicadan	2900	21.1
	Mollepata	2708	S/D
Sánchez Carrión	Huamachuco	3186	19.8
	Ticapampa	2819	19.8

NOTA: S/D = Sin datos.

RESUMEN: Durante el monitoreo de hoy, se observó que las estaciones meteorológicas convencionales en la costa de La Libertad registraron temperaturas máximas dentro de los valores normales.
En la sierra occidental, la estación de Salpo, ubicada en la provincia de Otuzco, registró temperaturas categorizadas como 'cálidas'. De manera similar, en la sierra oriental, la estación convencional de Huamachuco, en la provincia de Sánchez Carrión, también reportó temperaturas dentro de esta categoría.
Las temperaturas más altas se registraron en las provincias de Gran Chimú y Chepén, alcanzando valores de 33.0°C y 31.3°C, respectivamente.

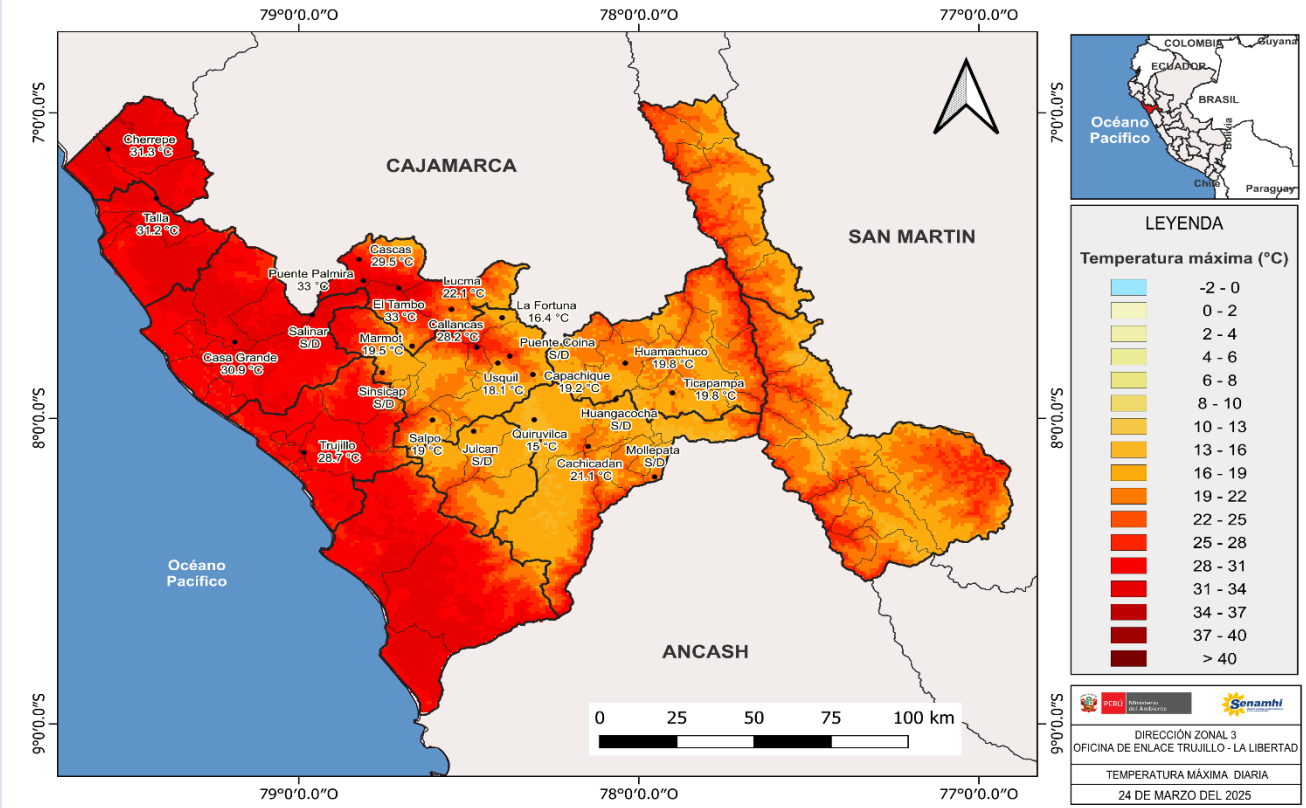

Frecuencia e intensidad

SECTOR	ESTACIÓN	FEBRERO 23	24	25	26	27	28	MARZO 1	2	3	4	5	6	7	8	9	10	11	12	13	14	15	16	17	18	19	20	21	22	23	24
COSTA	CHÉRREPE																														
	TALLA (GUADALUPE)																														
	TRUJILLO																														
SIERRA OCCIDENTAL	CALLANCAS																														
	SALPO																														
SIERRA ORIENTAL	CACHICADAN																														
	HUAMACHUCO																														

CARACTERIZACIÓN
- Extremadamente cálido
- Muy cálido
- Cálido
- Normal
- Frío
- Muy frío
- Extremadamente frío
- Sin datos

*La temperatura máxima suele alcanzarse entre las 11 a.m. y 3 p.m.

PERÚ Ministerio del Ambiente
Senamhi

MONITOREO DE TEMPERATURAS MÍNIMAS

Dirección Zonal 3
Oficina Enlace Trujillo La Libertad

Fecha de emisión:
25/03/25

PROVINCIA	ESTACIÓN	ALTITUD (m s.n.m)	TEMPERATURA MÍNIMA (°C) (25/03/2025)*
Chepén	Chérrepe	51	20
Pacasmayo	Talla (Guadalupe)	117	20.2
Ascope	Casa Grande	145	18.4
Trujillo	Corpac Trujillo**	26	17
	Trujillo	44	18.7
Gran Chimú	Cascas	1240	18.3
	Puente Palmira	647	19.5
	El Tambo	700	20.3
	Marmot	2925	10.7
	Lucma	2225	14.7
Otuzco	Salpo	3418	6.8
	Callancas	1501	17.3
	La Fortuna	3290	8.5
	Usquil	3123	9.9
	Puente Coina	1812	S/D
	Capachique	2980	10.6
Santiago de Chuco	Quiruvilca	4047	5.2
	Cachicadan	2900	9
	Mollepata	2708	S/D
Sánchez Carrión	Huamachuco	3186	10.1
	Ticapampa	2819	9.5

NOTA: S/D = Sin datos.

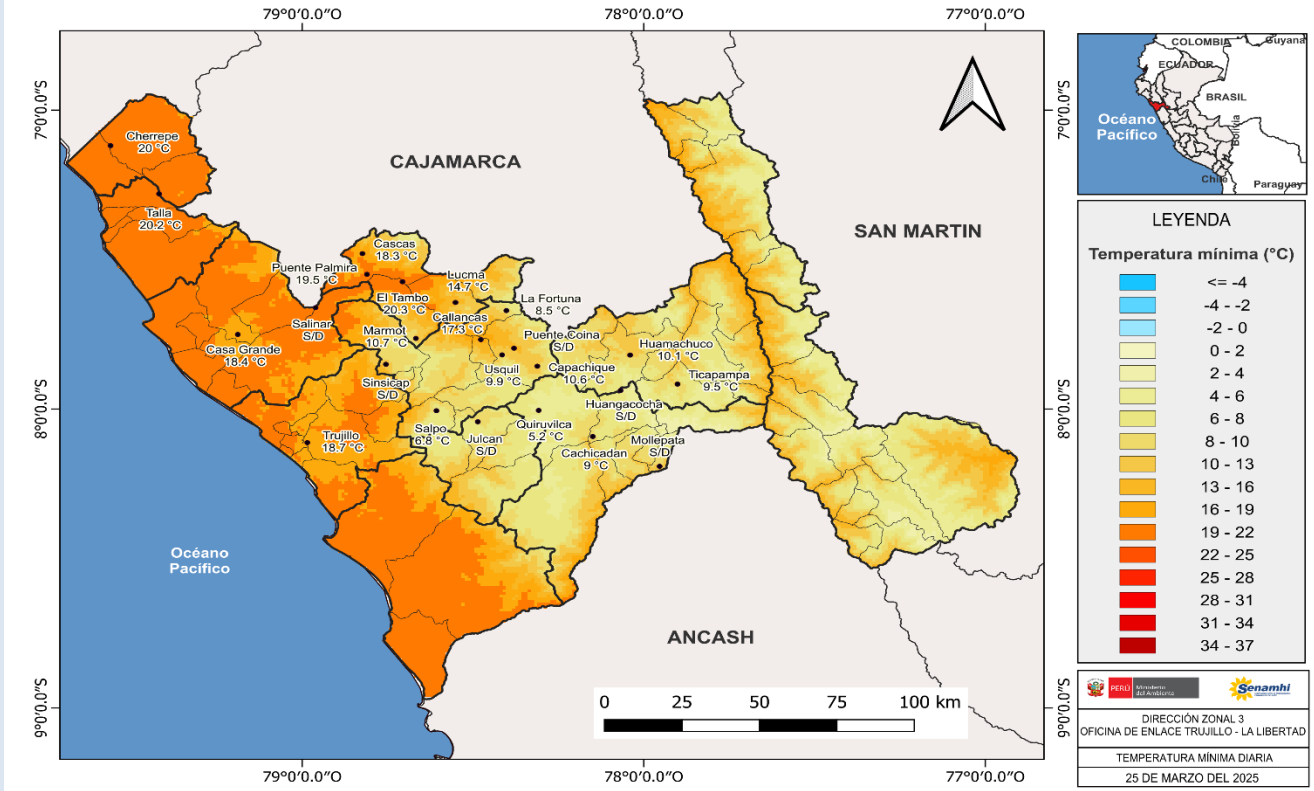

RESUMEN: Durante el monitoreo de hoy, se observó que las estaciones meteorológicas convencionales en la costa y la sierra occidental de La Libertad registraron temperaturas mínimas dentro de los valores normales. En la sierra oriental, la estación de Huamachuco reportó temperaturas categorizadas como 'cálidas'. Las temperaturas más bajas se registraron en las provincias de Santiago de Chuco y Otuzco, con 5.2 °C y 6.8 °C, respectivamente. En contraste, las temperaturas mínimas más altas se presentaron en las provincias de Chepén, Pacasmayo y Gran Chimú.

En términos generales, las temperaturas mínimas registradas hoy en las provincias de Chepén, Ascope, Pacasmayo, Trujillo, Gran Chimú, Otuzco y Santiago de Chuco se mantuvieron dentro de sus valores normales.

Frecuencia e intensidad

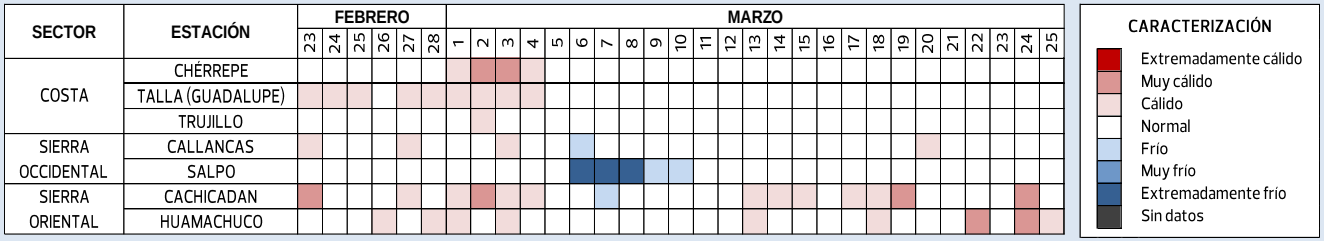

Tomar en cuenta: Las temperaturas mínimas del día de hoy se registran entre la madrugada y primeras horas de la mañana, ocurriendo por lo general entre las 2 a.m. y 7 a.m.

PERÚ Ministerio del Ambiente
Senamhi