

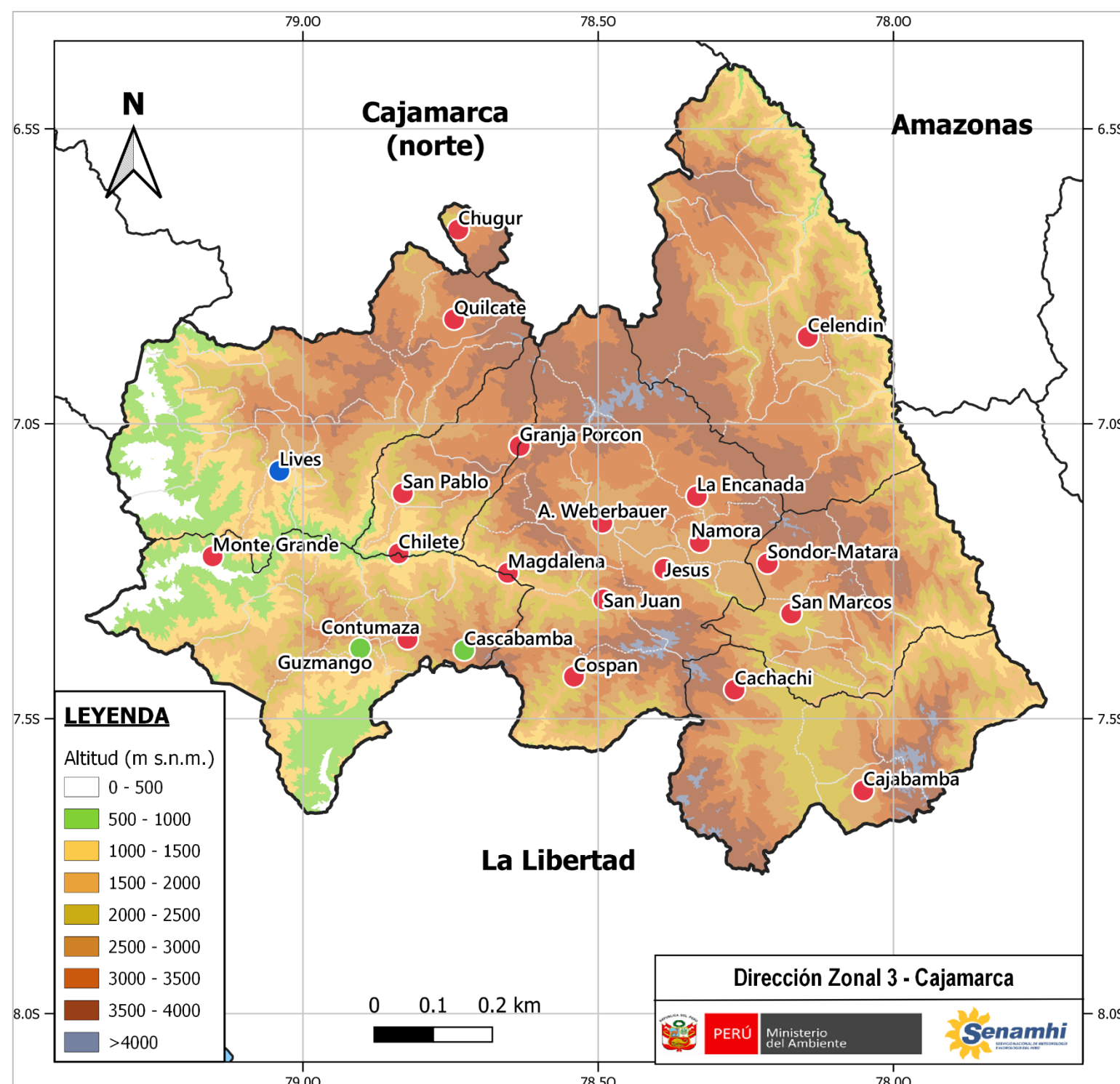


viernes, 4 de Abril de 2025

REPORTE METEOROLÓGICO DIARIO DIRECCIÓN ZONAL 3 - CAJAMARCA

- Pronóstico meteorológico.
- Distribución y caracterización de la temperatura máxima, mínima y la precipitación registrada en las últimas 24 horas.

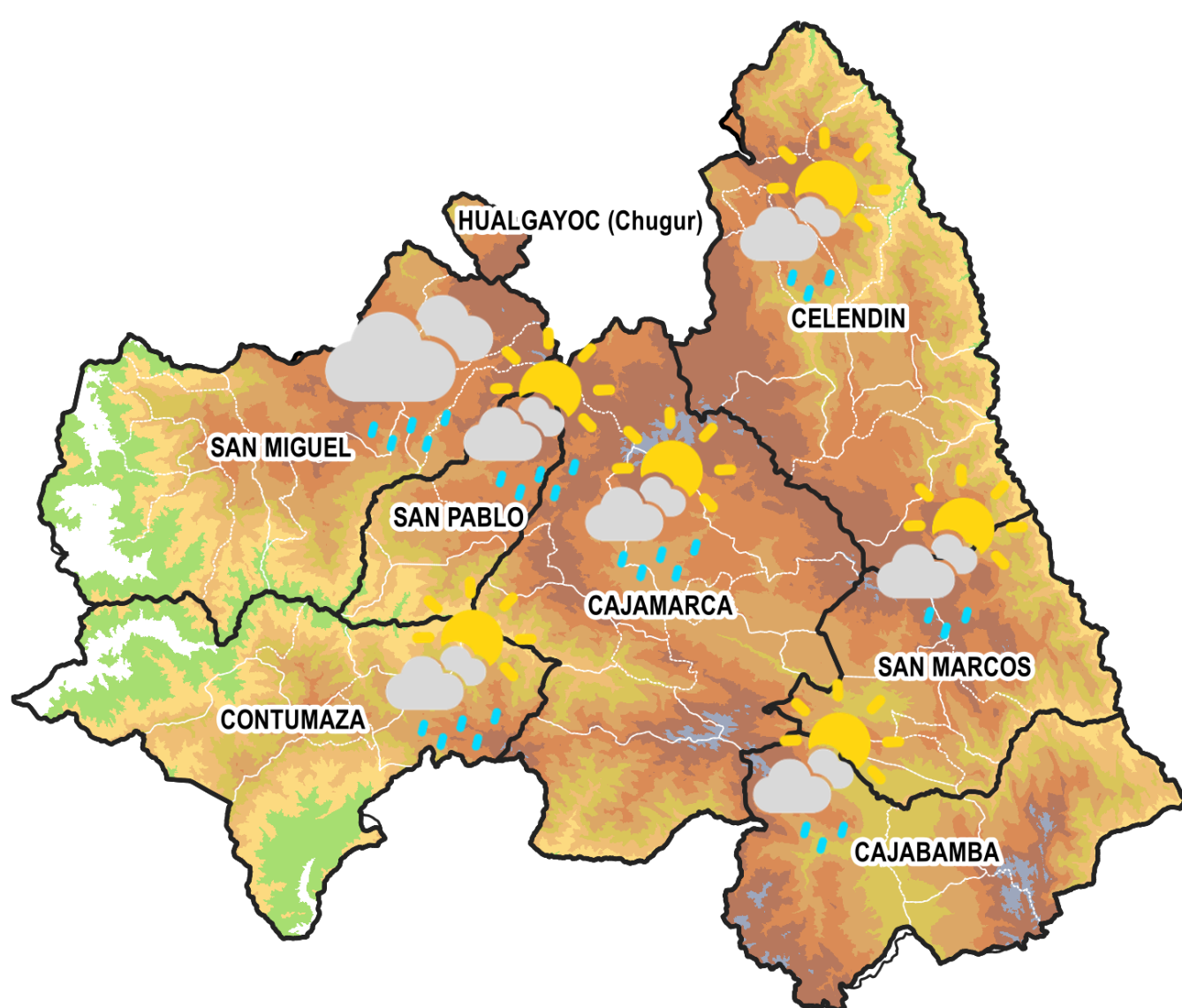
Estaciones meteorológicas de Cajamarca (zona sur)



Nota:

- La estación LIVES sólo registra datos de precipitación.
- Las estaciones GUZMANGO y CASCABAMBA son automáticas.

Pronóstico meteorológico del tiempo



Para el día de hoy, **viernes 04 de abril**, se espera cielo parcialmente nublado variando a nublado durante el día, con lluvias de ligera a moderada intensidad sobre toda la región.

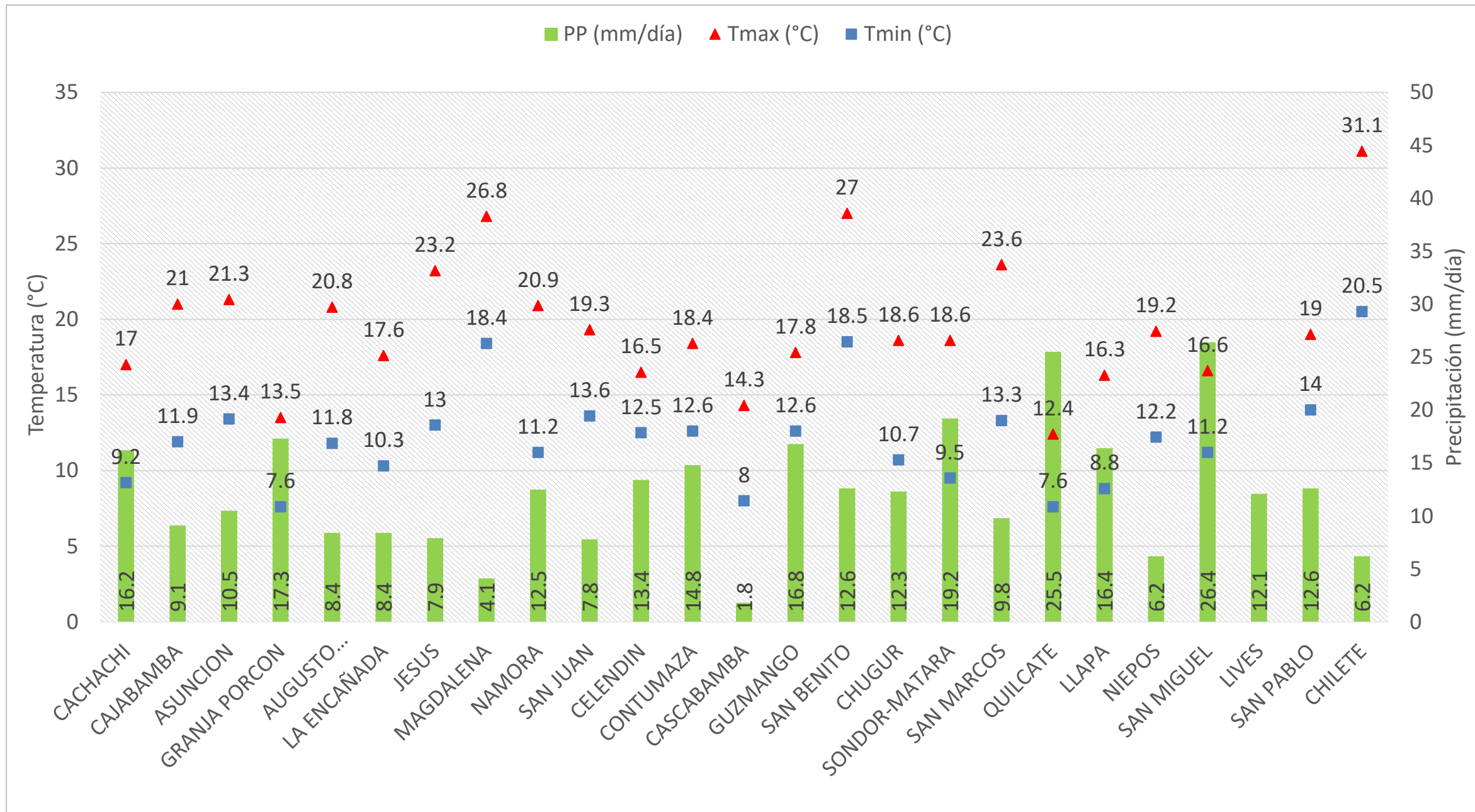
Para mañana, **sábado 05 de abril**, se prevé cielo nublado parcial por la mañana, tornándose nublado y cubierto el resto del día, con descenso ligero de la temperatura diurna sobre la zona oriental del territorio. Además, probabilidad de lluvias ligeras en Celendín, San Marcos y Cajabamba, alcanzando moderada a fuerte intensidad en San Miguel, Hualgayoc, San Pablo, Contumazá y Cajamarca.

El **domingo 06 de abril**, se tendría cielo parcialmente nublado por la mañana variando a cubierto por la tarde y nublado durante la noche. Asimismo, probabilidad de lluvias ligeras sobre la vertiente oriental, y de hasta moderada intensidad sobre la occidental.

Durante este periodo, se espera radiación UV “extremadamente alta”, especialmente hacia el mediodía. Las precipitaciones estarán acompañadas de descargas eléctricas y ráfagas de viento, con posibilidad de granizo en zonas por encima de los 2600 m s.n.m.

Se recomienda a la población en general tomar las precauciones del caso.

Temperatura máxima, temperatura mínima y precipitación en las últimas 24 horas



Temperatura máxima (°C)

La temperatura máxima más alta se registró en la estación Chilete, con 31.1 °C.

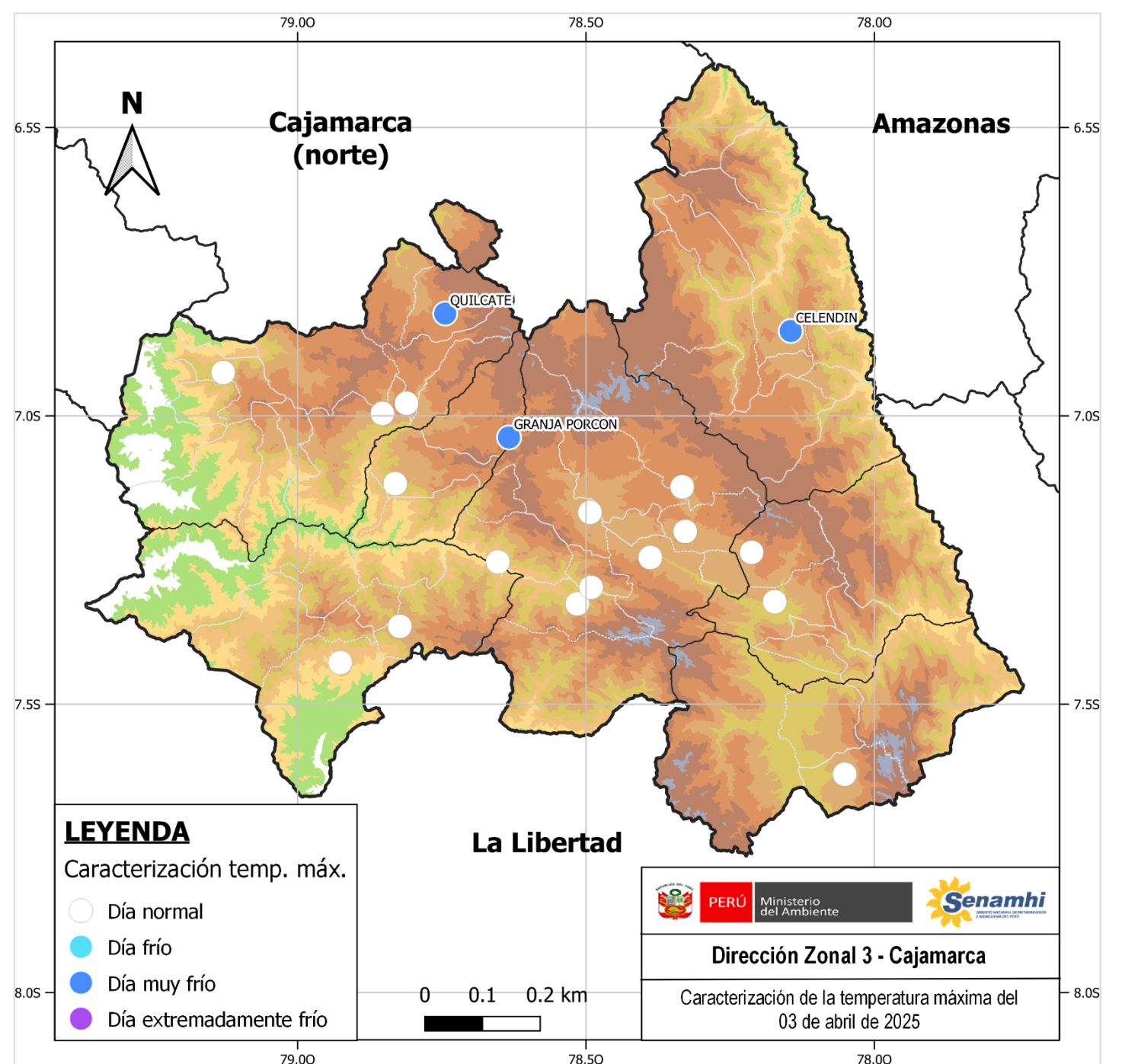
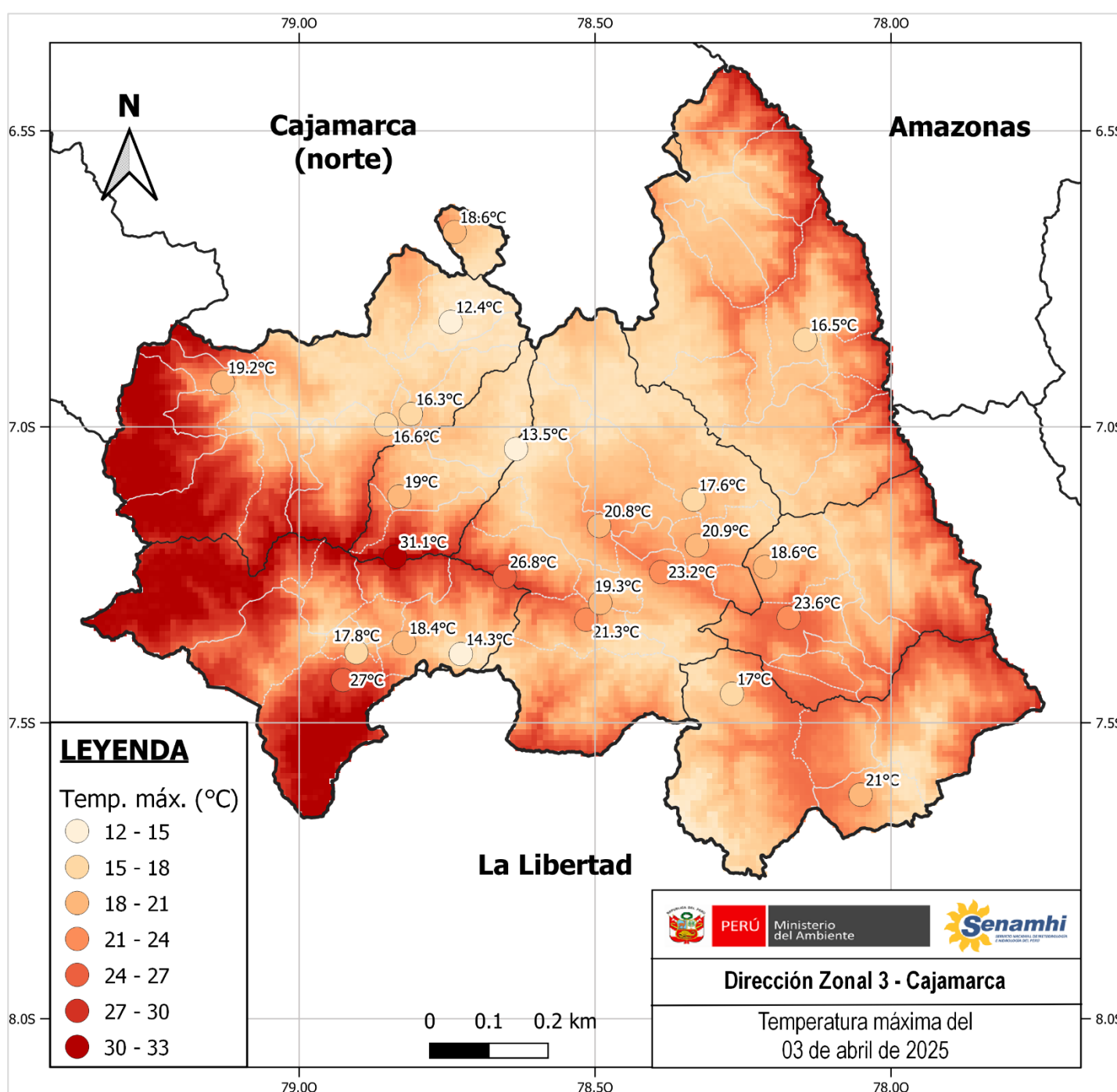
Temperatura mínima (°C)

La temperatura mínima más baja se registró en la estación Granja Porcón y Quilcate, con 7.6 °C.

Precipitación diaria (mm/día)

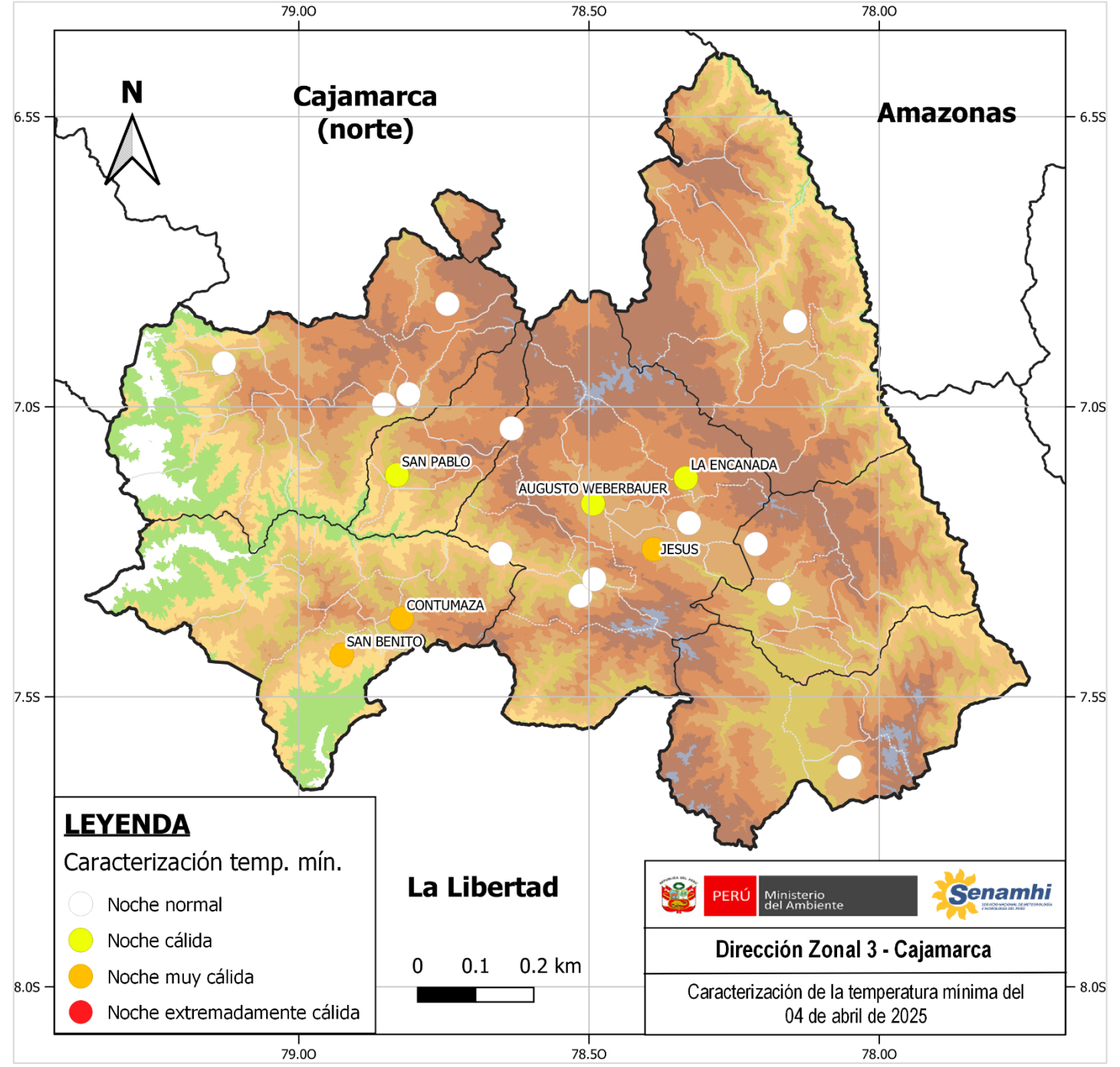
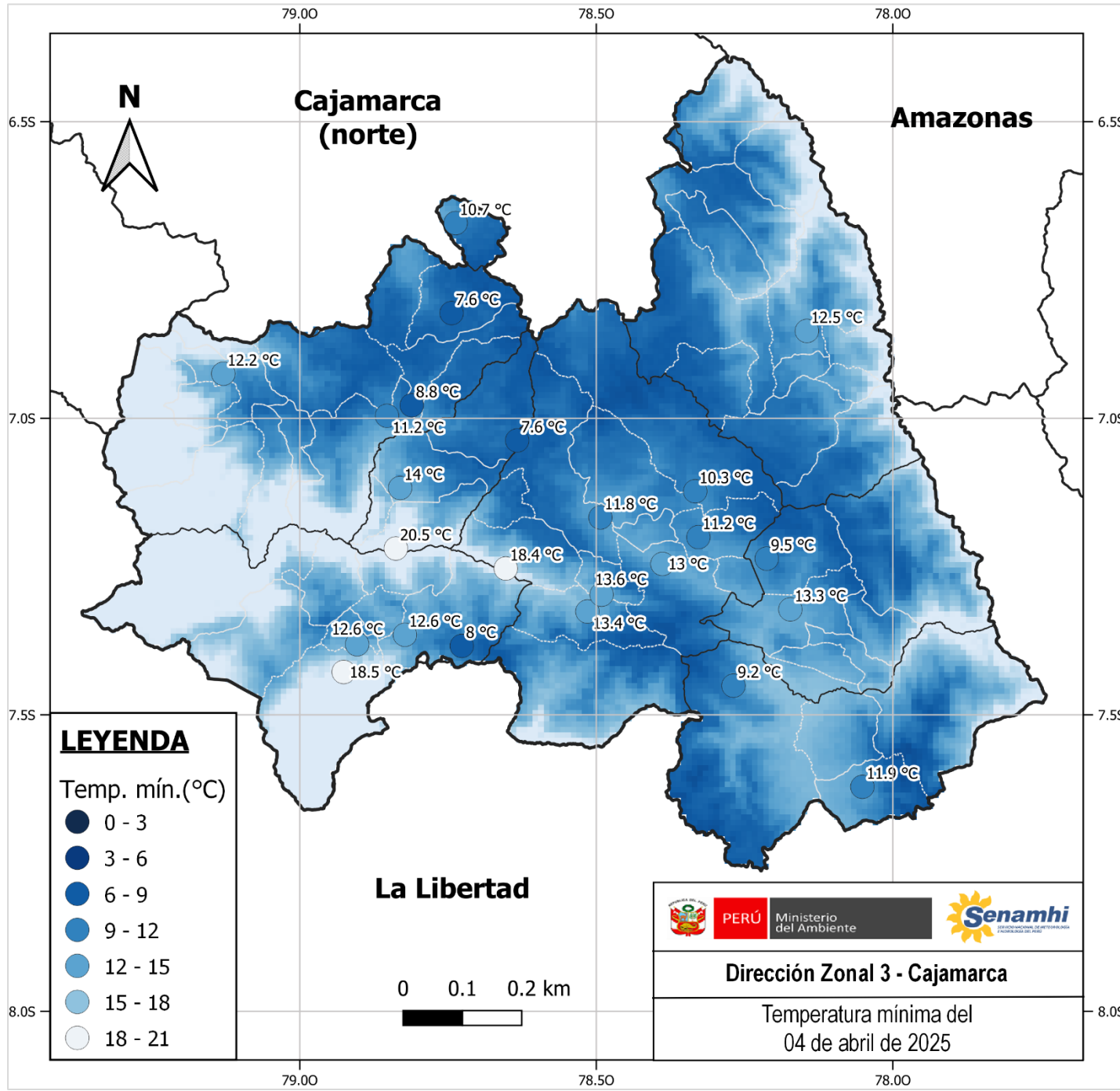
El día de ayer se presentaron lluvias de ligera a extrema intensidad, con un acumulado máximo de 26.4 mm/día en la estación San Miguel.

Distribución de la temperatura máxima diaria y su caracterización



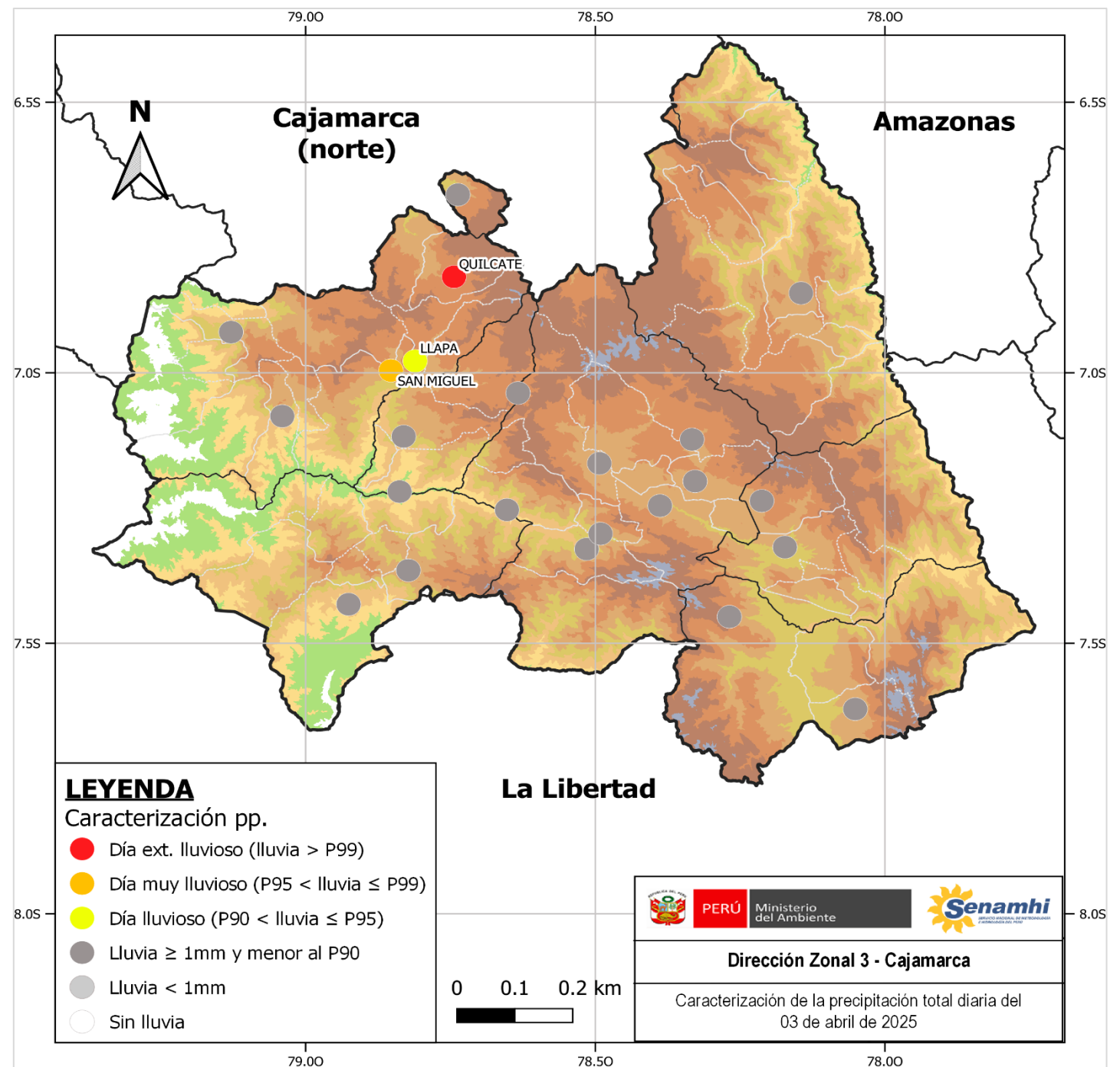
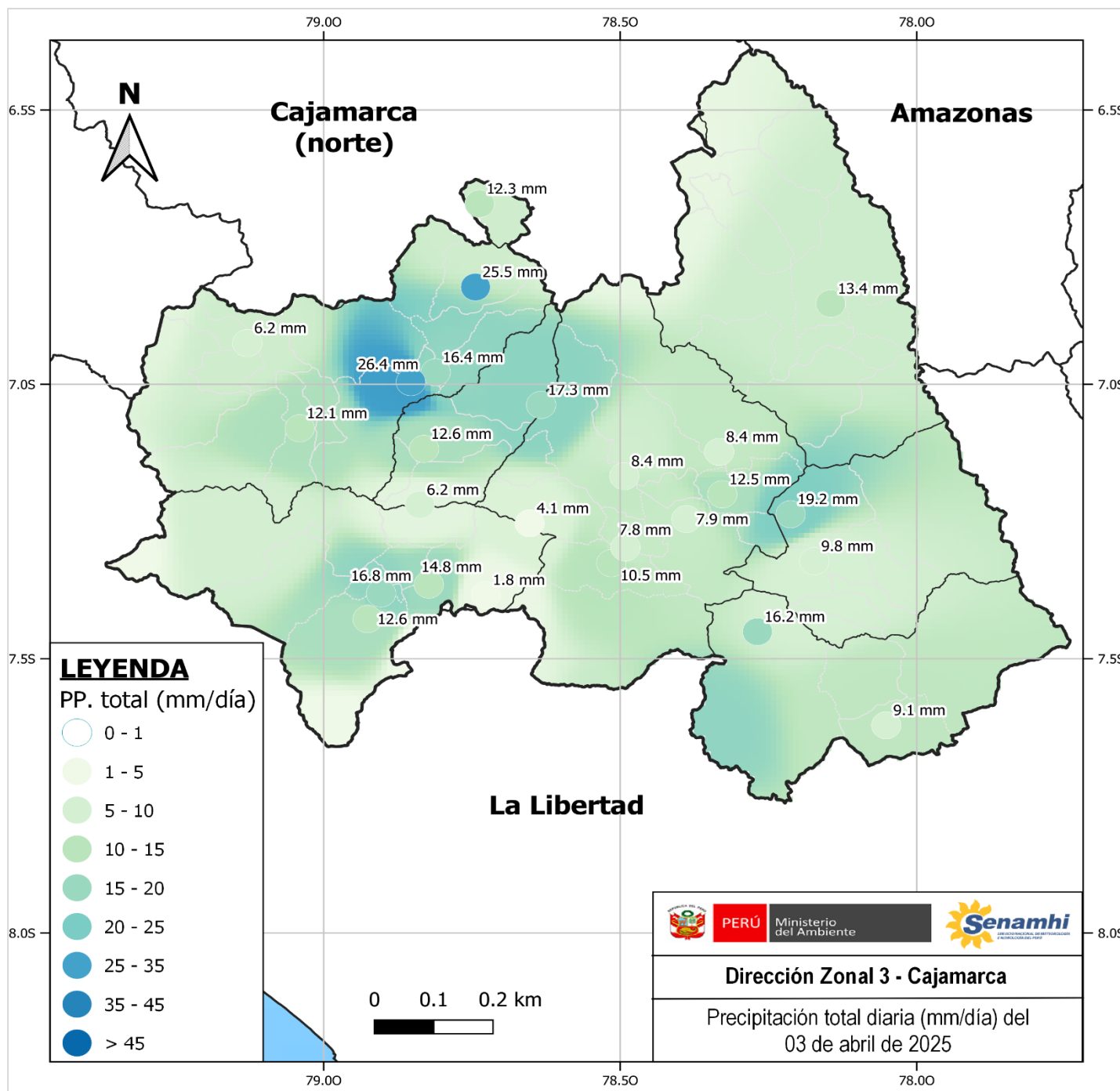
Nota: La temperatura máxima se registra a las 7:00 p.m. del día anterior, a una altura de 1.5m en la caseta meteorológica.

Distribución de la temperatura mínima diaria y su caracterización



Nota: La temperatura mínima se registra a las 07:00 a.m., a una altura de 1.5 metros en la caseta meteorológica.

Distribución espacial de la precipitación total diaria y su caracterización



Nota: La precipitación acumulada diaria de ayer corresponde a la cantidad total registrada entre las 7:00 a.m. de ayer y las 7:00 a.m. de hoy.

Director Zonal 3 - Cajamarca

Ing. Walter Iván Veneros Terán

iveneros@senamhi.gob.pe

Elaboración:

Caroline Joyce Quispe Palma

Analista Meteorológico

cquispep@senamhi.gob.pe

Los reportes meteorológicos diarios de la Dirección Zonal 3 - Cajamarca se encuentran en:

<https://www.gob.pe/es/o/57930>

Más información de la Dirección Zonal 3:



**Servicio Nacional de Meteorología e
Hidrología del Perú - SENAMHI /
Dirección Zonal N° 3**

Pasaje Jaén N° 121, Urb. Ramón Castilla,
Cajamarca - Perú

Central telefónica
982569926 / 945116655