

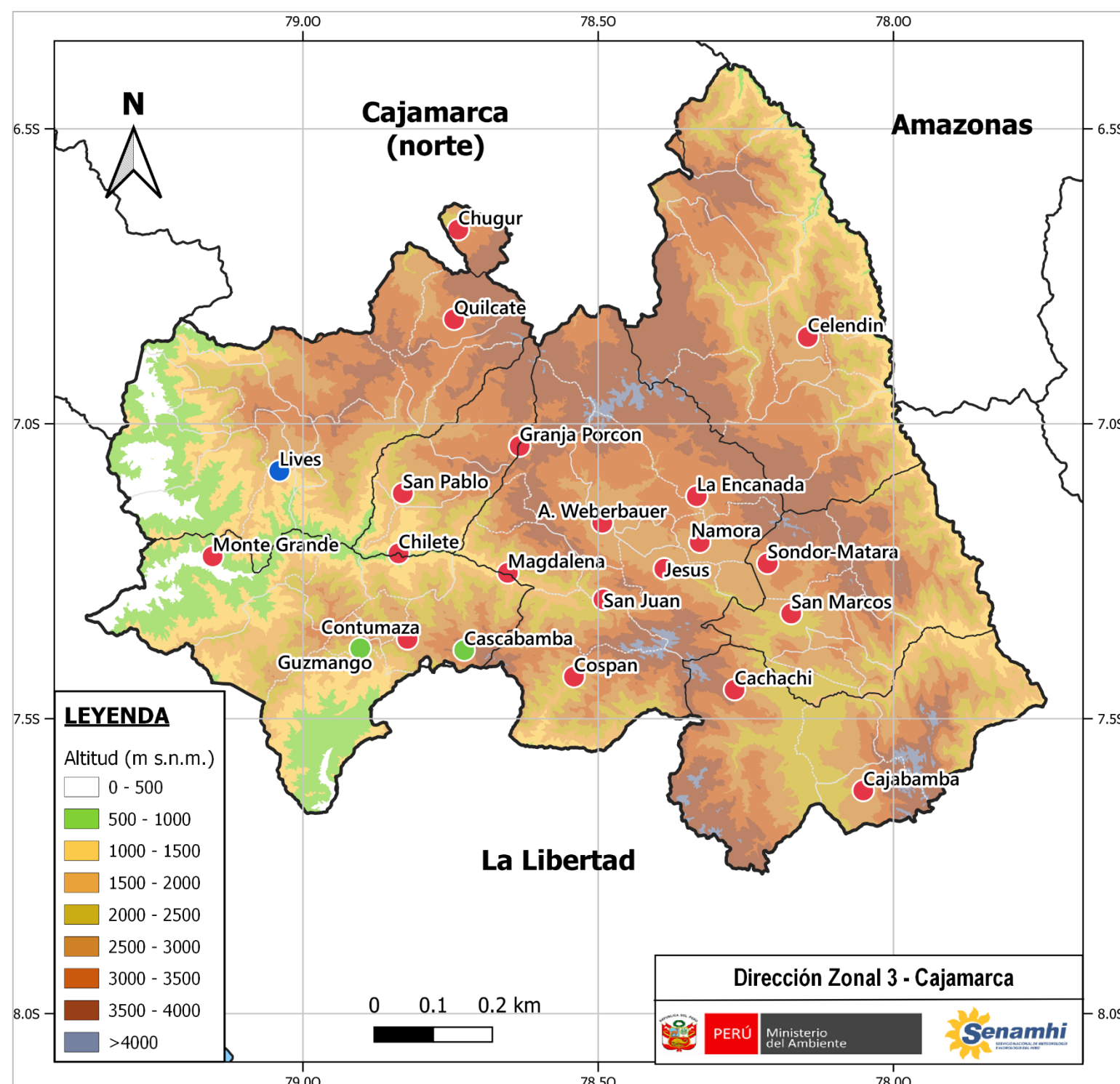


miércoles, 9 de Abril de 2025

REPORTE METEOROLÓGICO DIARIO DIRECCIÓN ZONAL 3 - CAJAMARCA

- Pronóstico meteorológico.
- Distribución y caracterización de la temperatura máxima, mínima y la precipitación registrada en las últimas 24 horas.

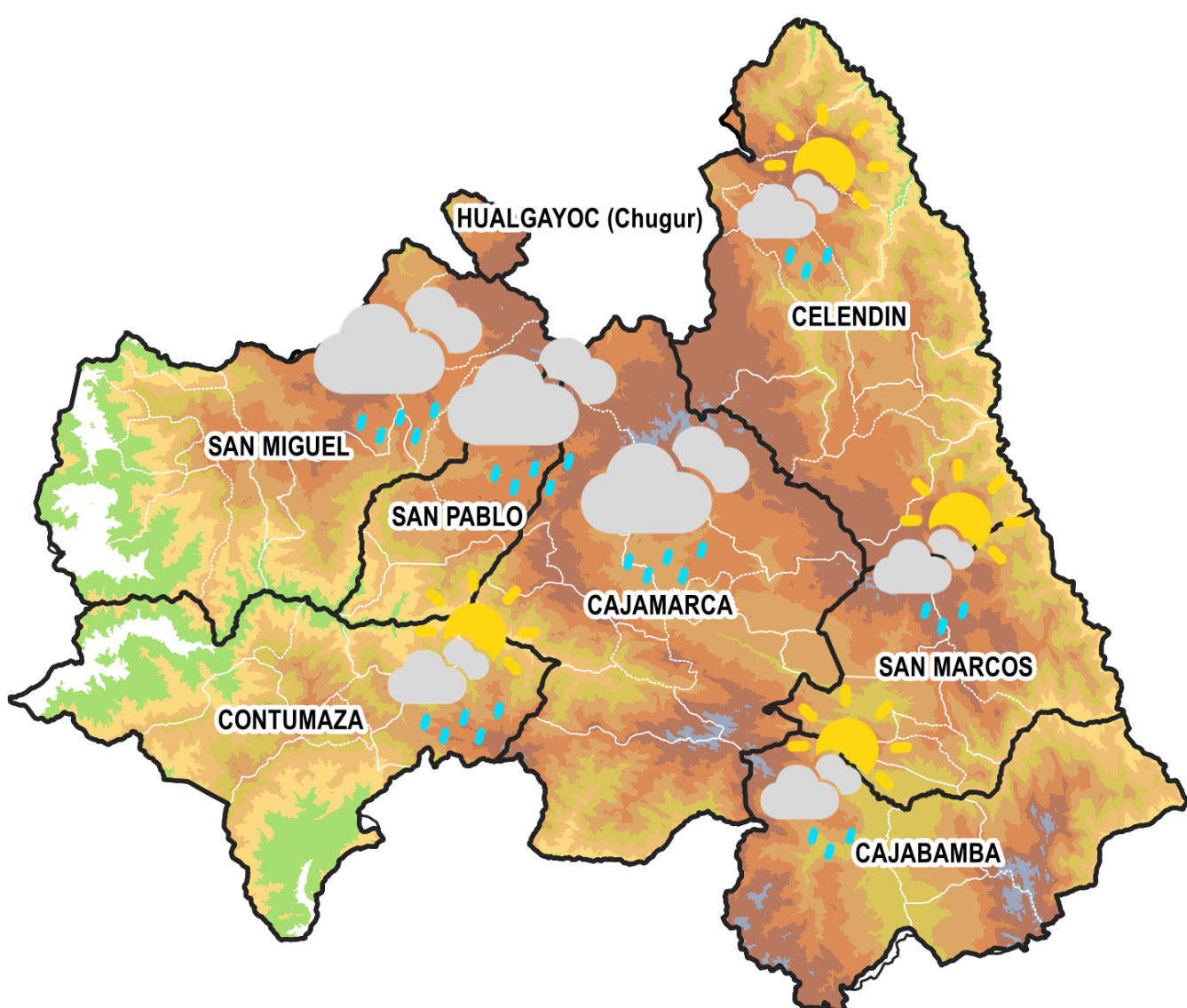
Estaciones meteorológicas de Cajamarca (zona sur)



Nota:

- La estación LIVES sólo registra datos de precipitación.
- Las estaciones GUZMANGO y CASCABAMBA son automáticas.

Pronóstico meteorológico del tiempo



Para el día de hoy, **miércoles 09 de abril**, se espera cielo parcialmente nublado variando a cubierto durante el día, con ligero incremento de la temperatura diurna en gran parte del territorio. Además, probabilidad de lluvias ligeras en Celendín, San Marcos y Cajabamba, alcanzando moderada a fuerte intensidad en San Miguel, Hualgayoc, San Pablo, Contumazá y Cajamarca.

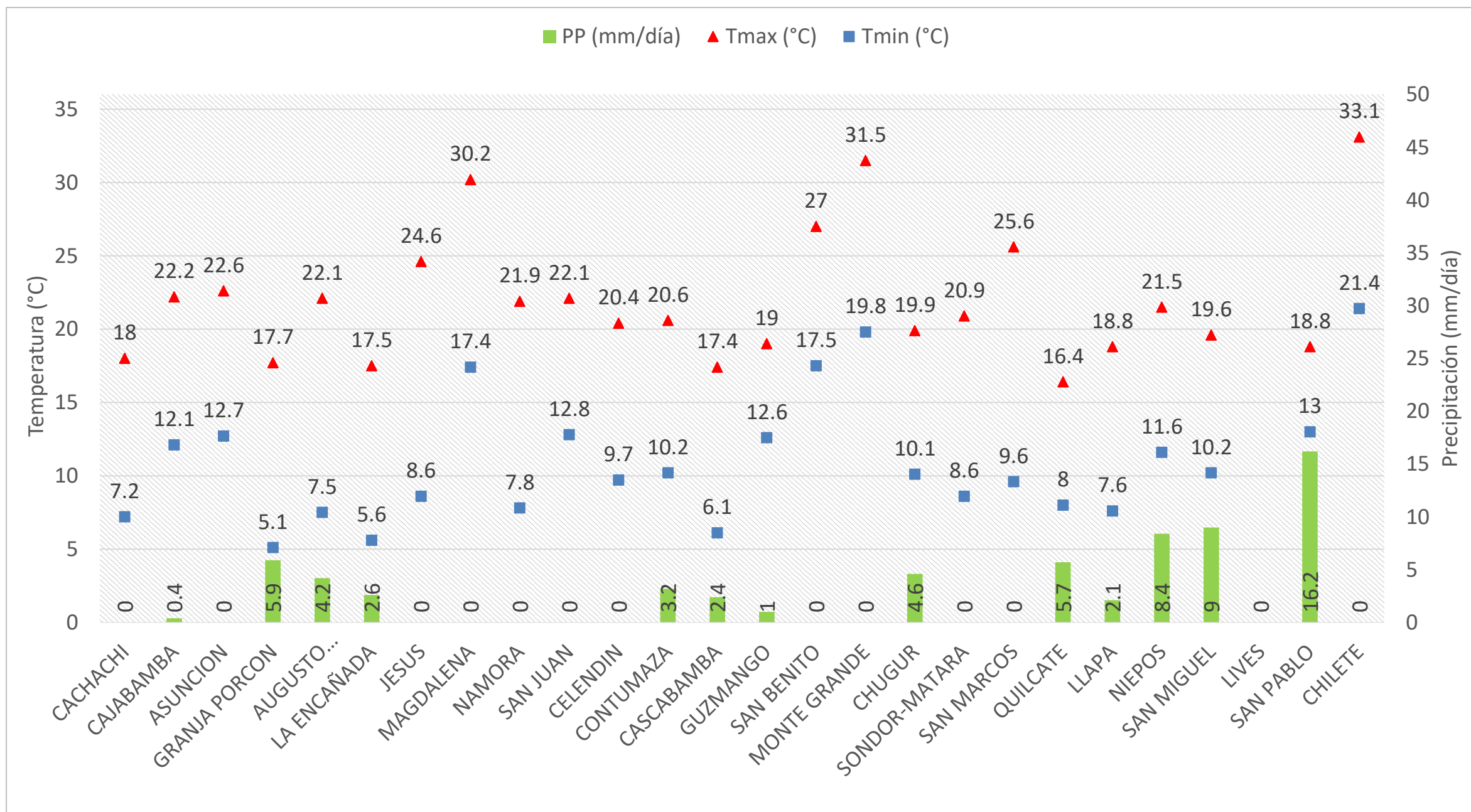
Para mañana, **jueves 10 de abril**, se prevé cielo nublado parcial variando a cubierto a lo largo del día, con probabilidad de lluvias de ligera a moderada intensidad sobre toda la región.

El **viernes 11 de abril**, se tendría ligero descenso de la temperatura durante la madrugada en San Miguel, San Pablo, Contumazá y Cajamarca. Durante el día, cielo con nubes dispersas variando a nublado, con probabilidad de lluvias aisladas de ligera intensidad en todo el territorio.

Durante este periodo, se espera radiación UV "extremadamente alta", especialmente hacia el mediodía. Las precipitaciones estarán acompañadas de descargas eléctricas y ráfagas de viento, con posibilidad de granizo en zonas por encima de los 2600 m s.n.m.

Se recomienda a la población en general tomar las precauciones del caso.

Temperatura máxima, temperatura mínima y precipitación en las últimas 24 horas



Temperatura máxima (°C)

La temperatura máxima más alta se registró en la estación Chilete, con 33.1 °C.

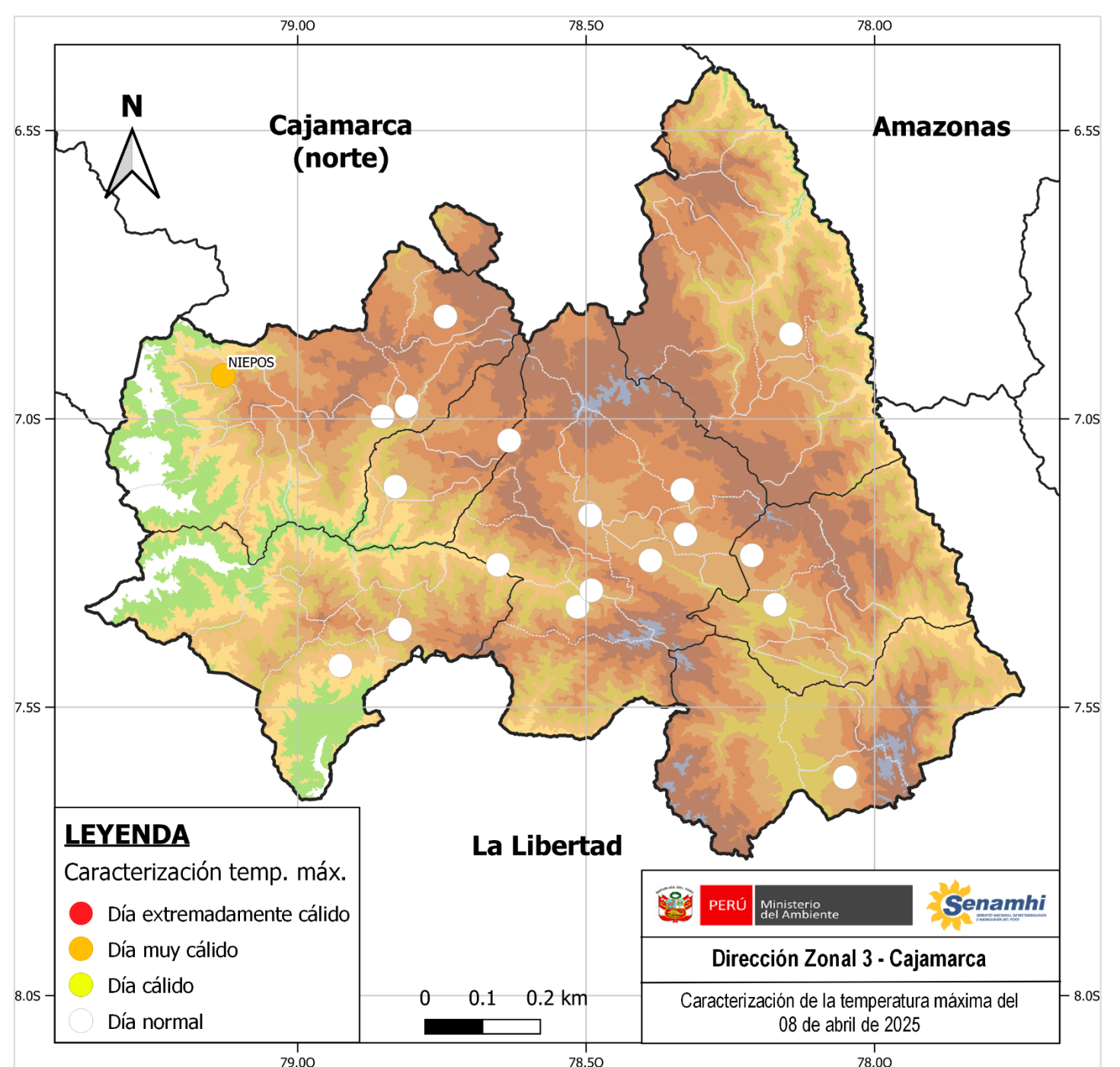
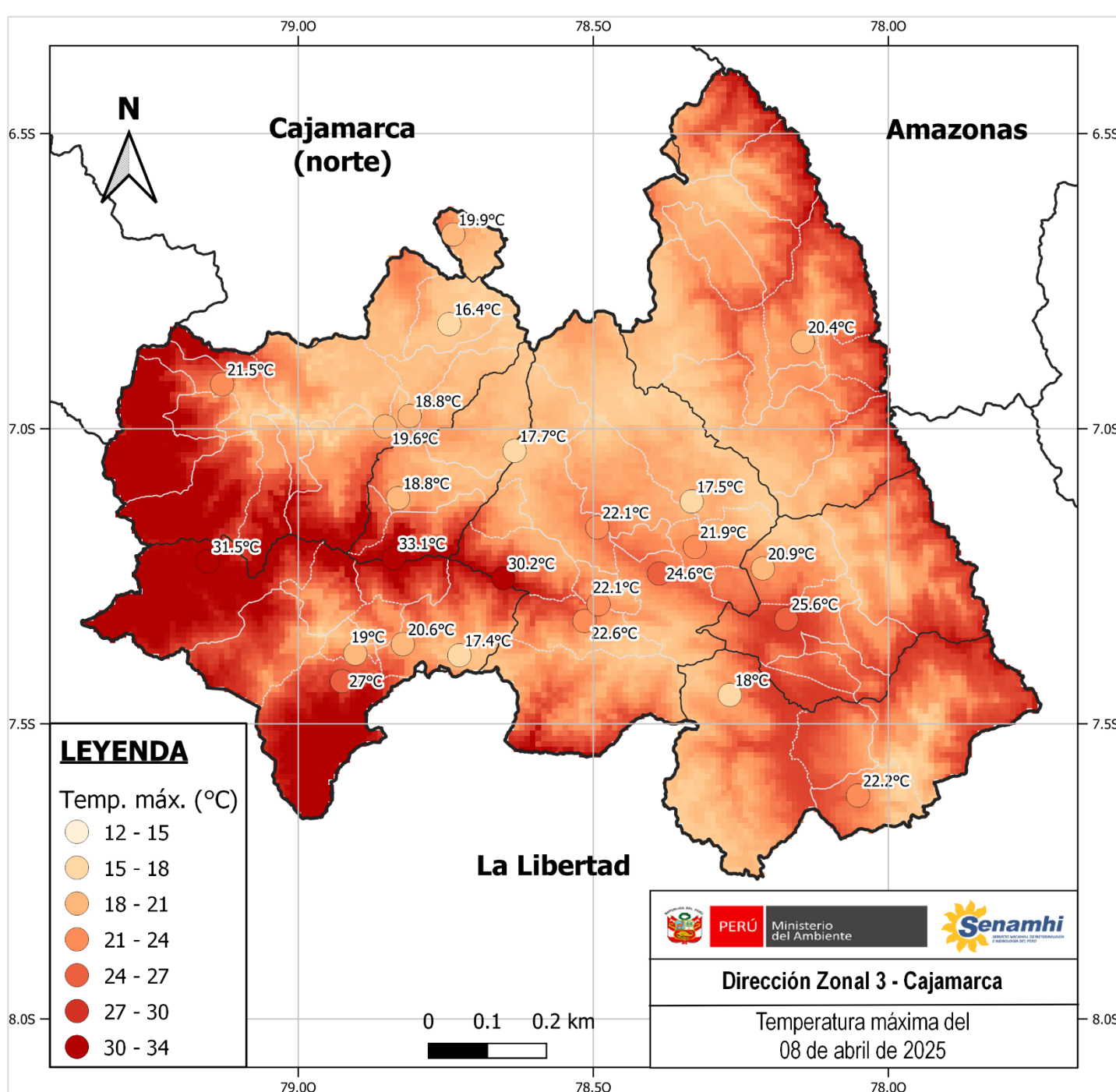
Temperatura mínima (°C)

La temperatura mínima más baja se registró en la estación Granja Porcón, con 5.1 °C.

Precipitación diaria (mm/día)

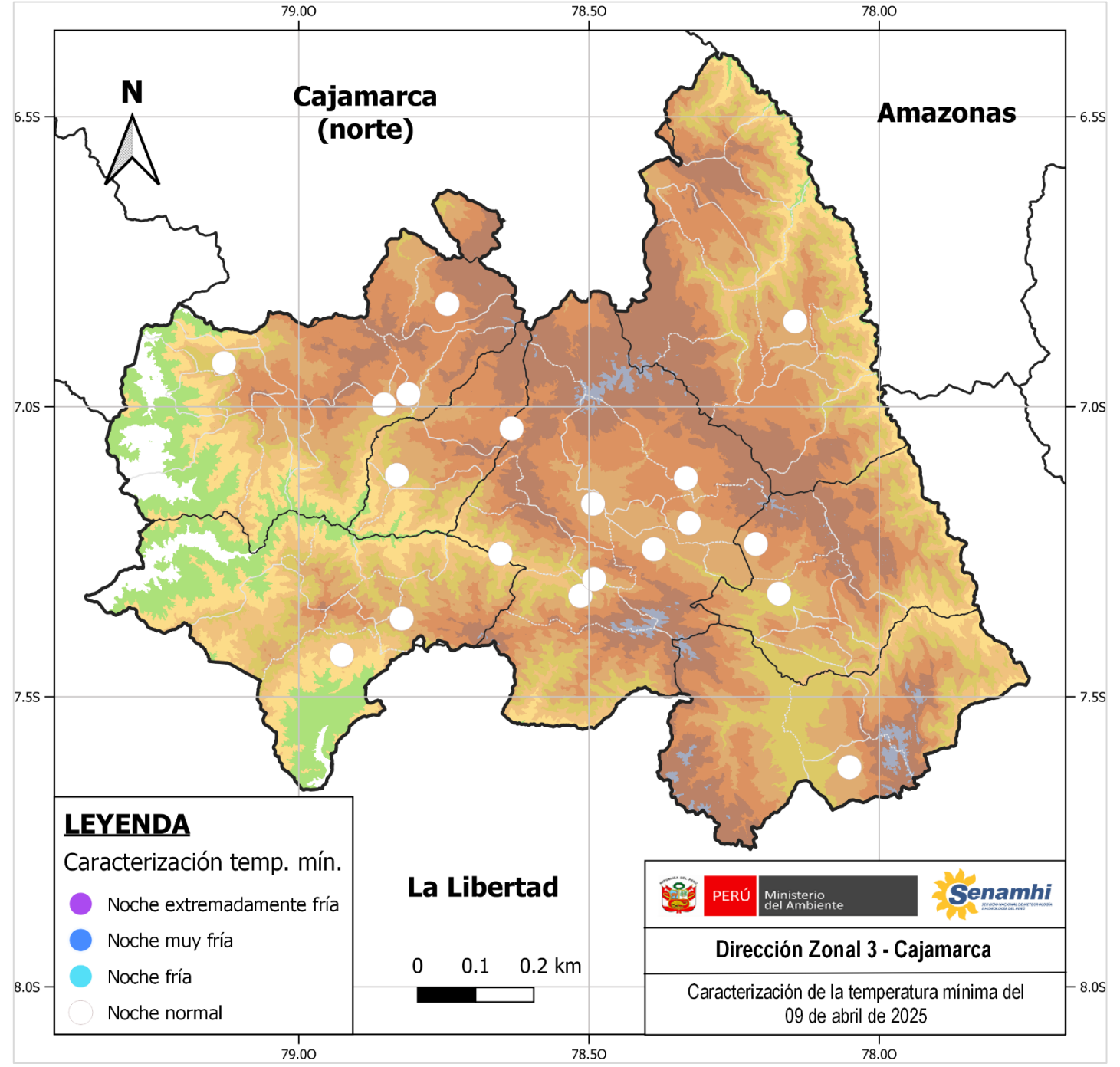
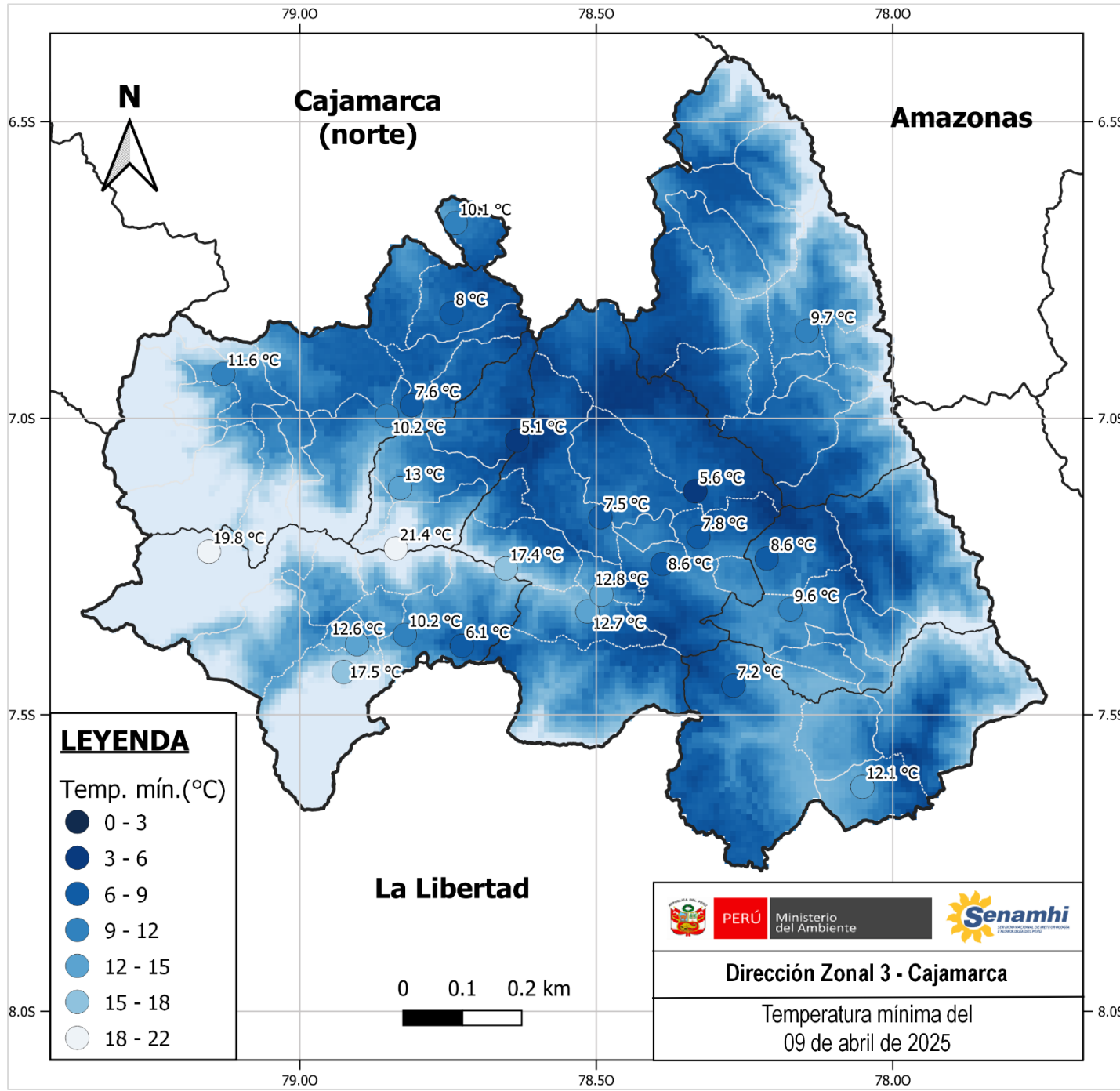
El día de ayer se presentaron lluvias de ligera a moderada intensidad, con un acumulado máximo de 16.2 mm/día en la estación San Pablo.

Distribución de la temperatura máxima diaria y su caracterización



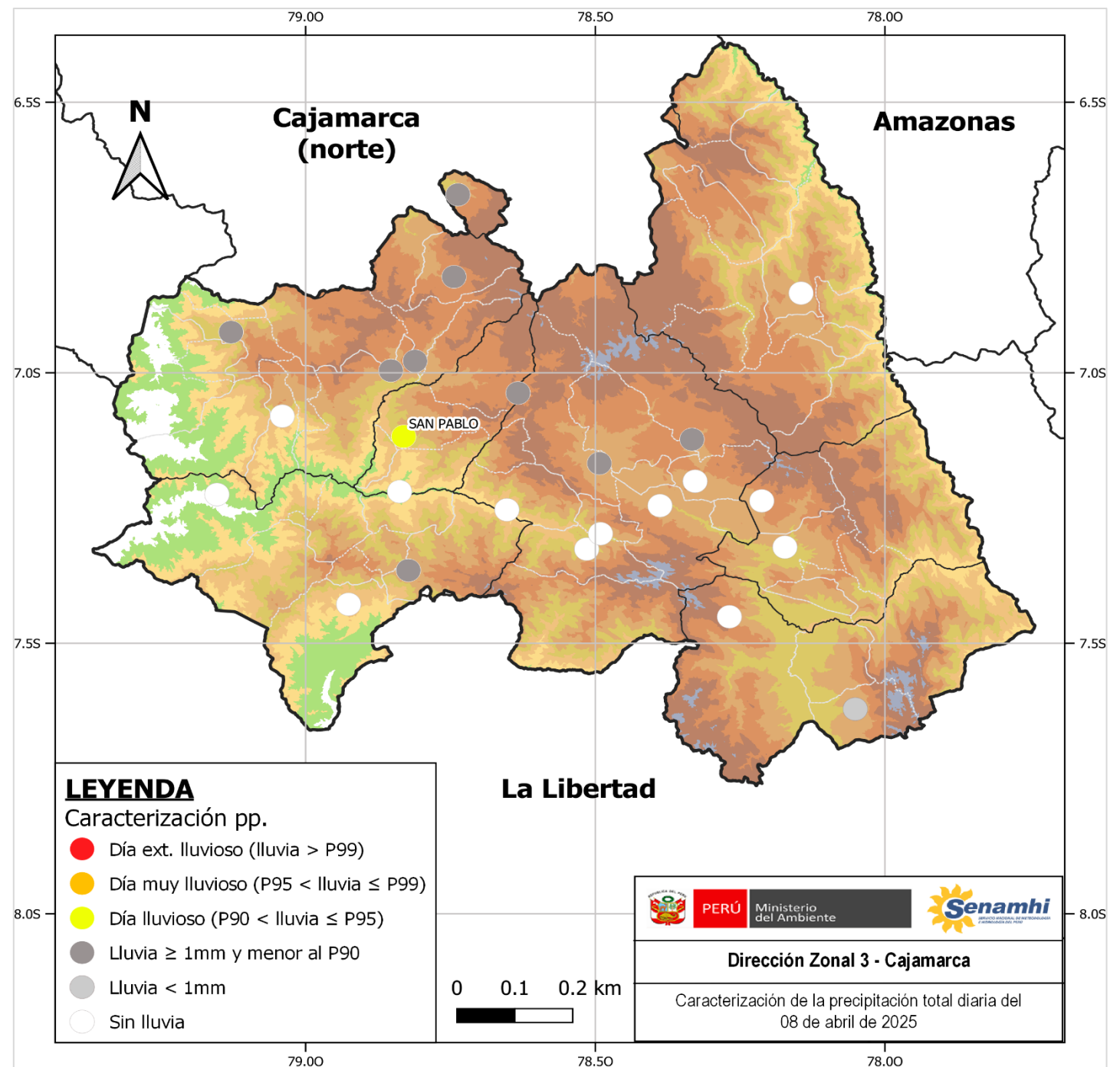
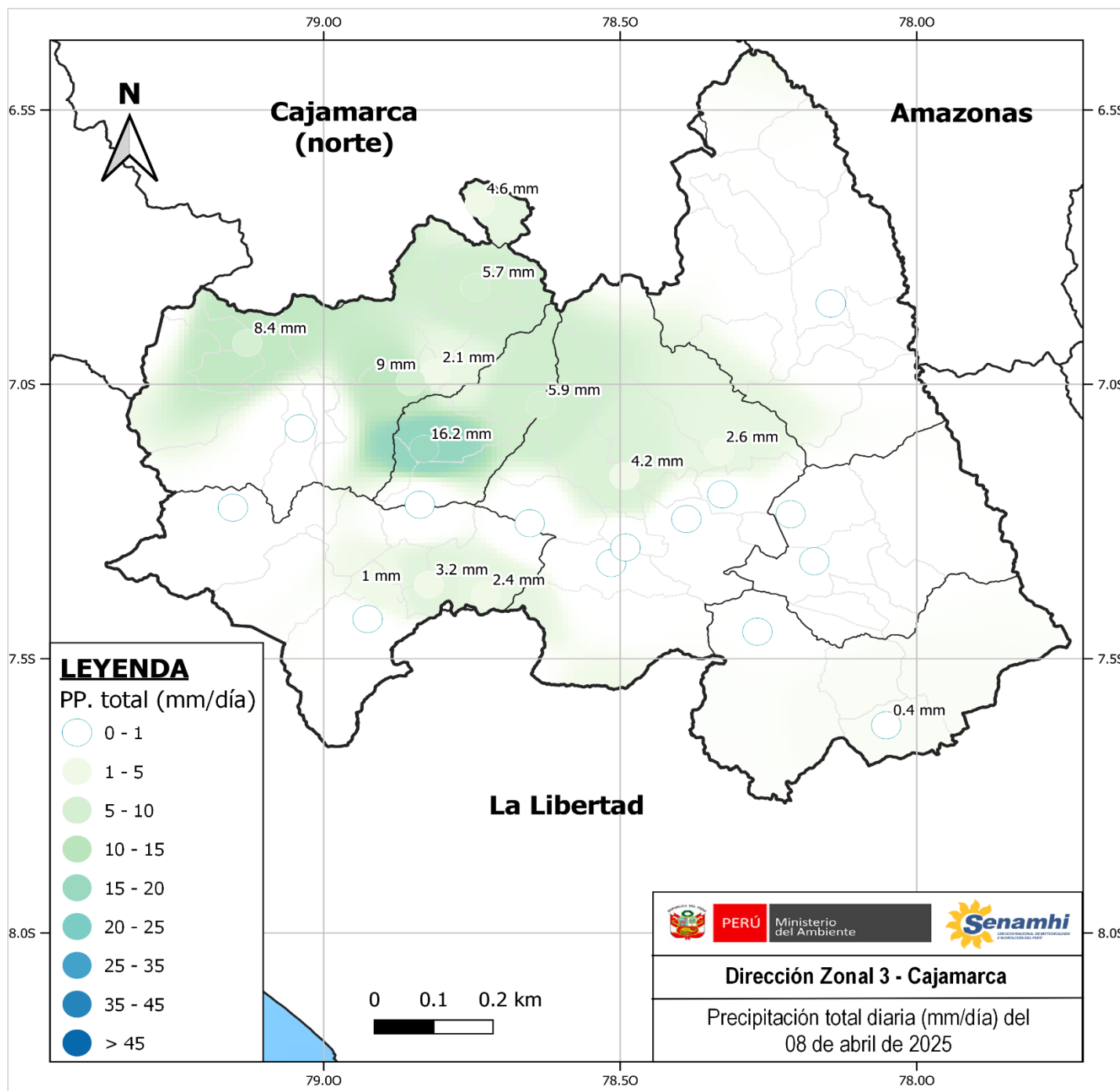
Nota: La temperatura máxima se registra a las 7:00 p.m. del día anterior, a una altura de 1.5m en la caseta meteorológica.

Distribución de la temperatura mínima diaria y su caracterización



Nota: La temperatura mínima se registra a las 07:00 a.m., a una altura de 1.5 metros en la caseta meteorológica.

Distribución espacial de la precipitación total diaria y su caracterización



Nota: La precipitación acumulada diaria de ayer corresponde a la cantidad total registrada entre las 7:00 a.m. de ayer y las 7:00 a.m. de hoy.

Director Zonal 3 - Cajamarca

Ing. Walter Iván Veneros Terán

iveneros@senamhi.gob.pe

Elaboración:

Caroline Joyce Quispe Palma

Analista Meteorológico

cquispep@senamhi.gob.pe

Los reportes meteorológicos diarios de la Dirección Zonal 3 - Cajamarca se encuentran en:

<https://www.gob.pe/es/o/57930>

Más información de la Dirección Zonal 3:



Servicio Nacional de Meteorología e Hidrología del Perú - SENAMHI / Dirección Zonal N° 3

Pasaje Jaén N° 121, Urb. Ramón Castilla, Cajamarca - Perú

Central telefónica
982569926 / 945116655