

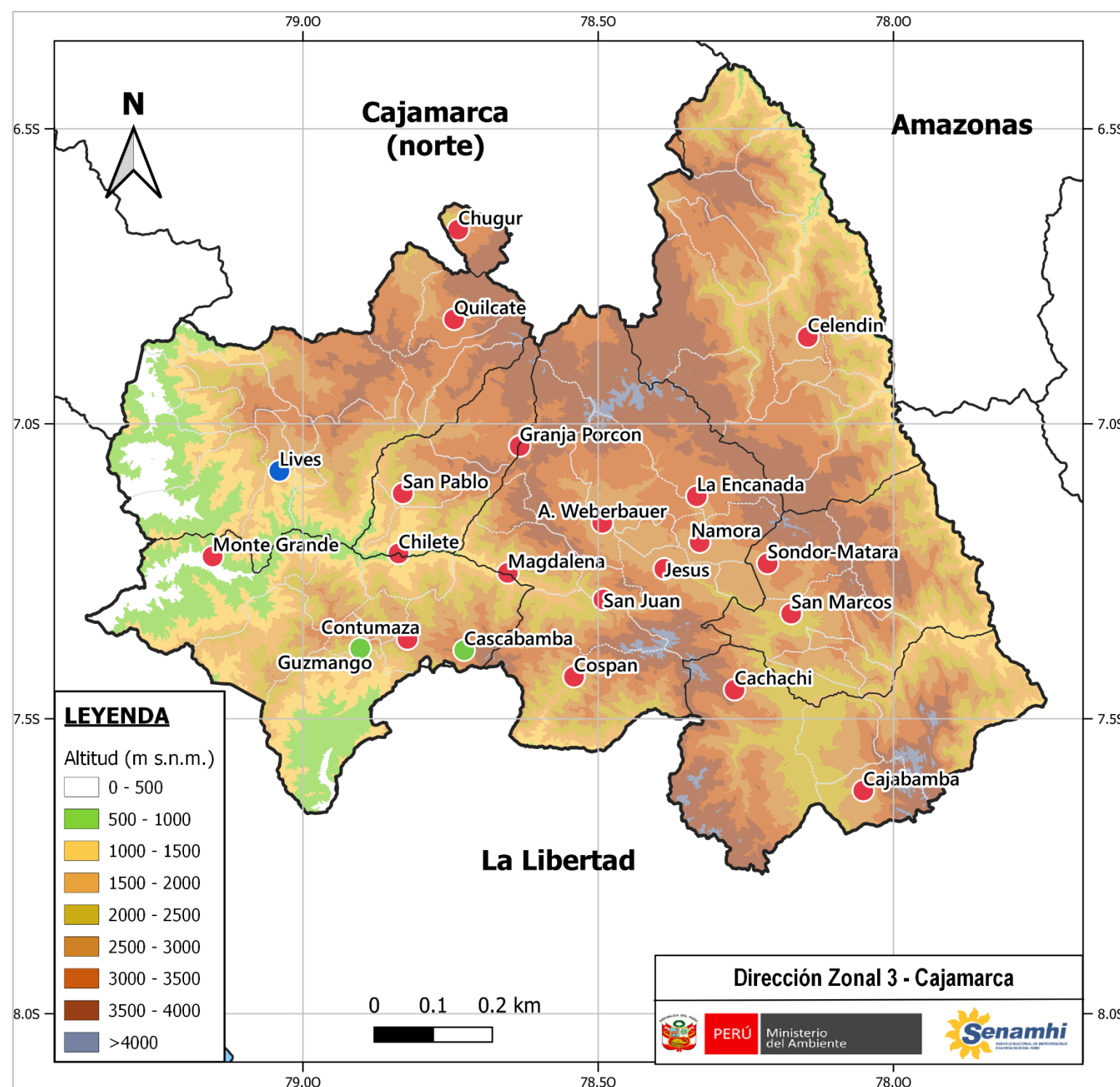


jueves, 10 de Abril de 2025

## **REPORTE METEOROLÓGICO DIARIO DIRECCIÓN ZONAL 3 - CAJAMARCA**

- Pronóstico meteorológico.
- Distribución y caracterización de la temperatura máxima, mínima y la precipitación registrada en las últimas 24 horas.

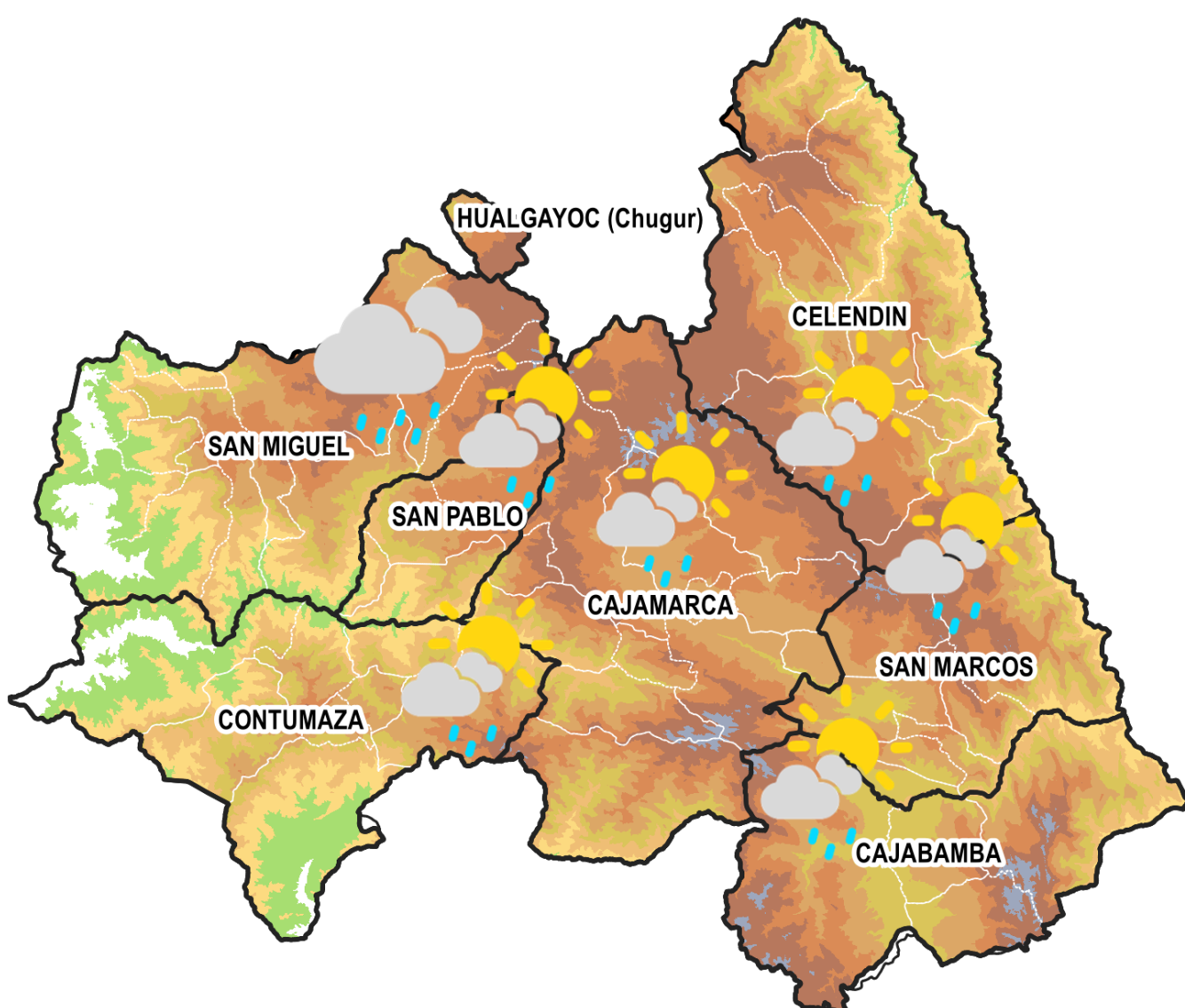
## Estaciones meteorológicas de Cajamarca (zona sur)



Nota:

- La estación LIVES sólo registra datos de precipitación.
- Las estaciones GUZMANGO y CASCABAMBA son automáticas.

## Pronóstico meteorológico del tiempo



Para el día de hoy, **jueves 10 de abril**, se espera cielo parcialmente nublado variando a nublado durante el día, con probabilidad de lluvias ligeras y aisladas sobre toda la región, alcanzando moderada intensidad en San Miguel.

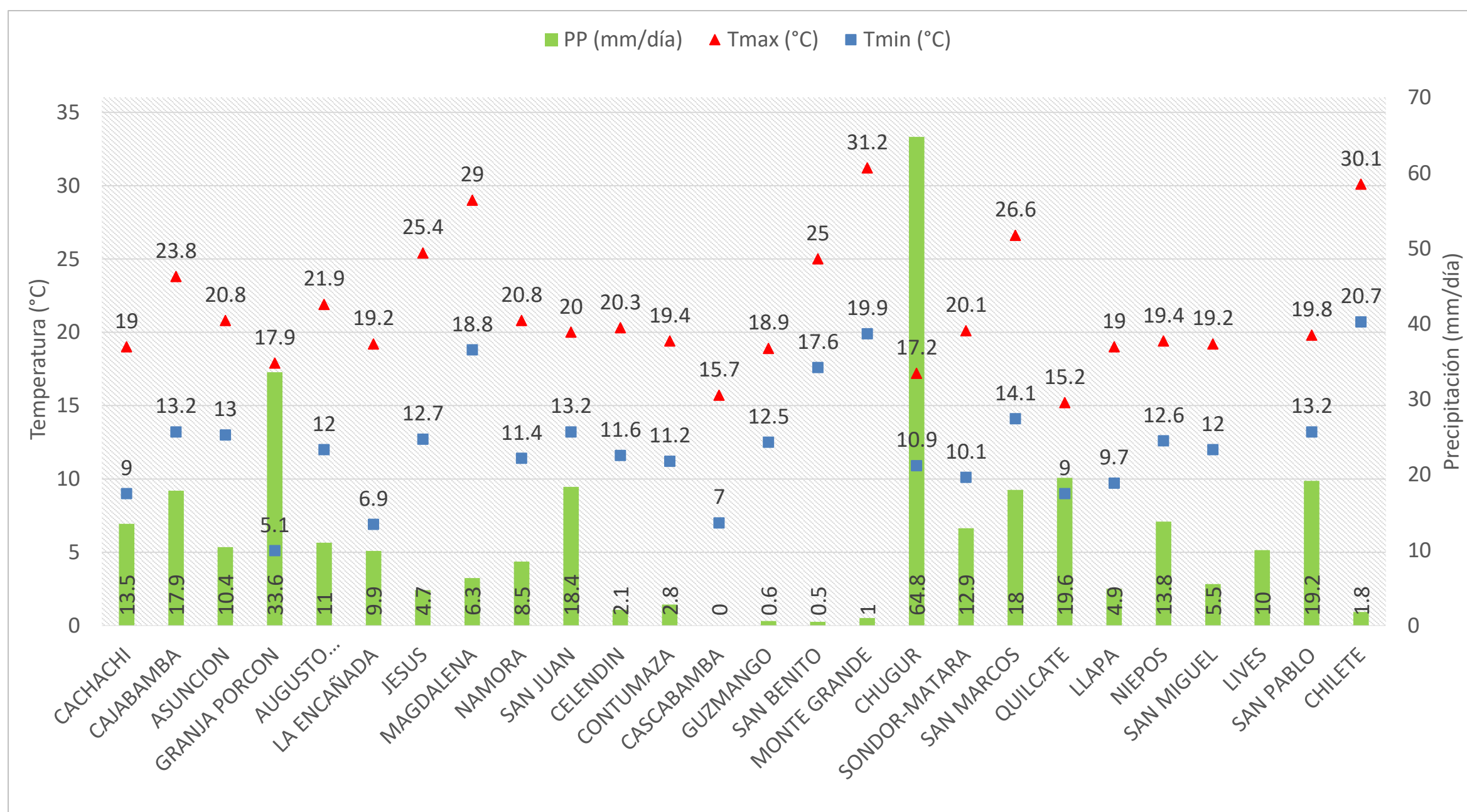
Para mañana, **viernes 11 de abril**, se prevé ligero descenso de la temperatura durante la madrugada. A lo largo del día, cielo nublado parcial a cubierto, con ligero descenso de temperatura diurna y probabilidad de lluvias de ligera a moderada intensidad en todo el territorio.

El **sábado 12 de abril**, se tendría cielo parcialmente nublado variando a cubierto durante el día, con probabilidad de lluvias ligeras sobre la vertiente occidental y de hasta moderada intensidad en el sector oriental de la región.

Durante este periodo, se espera radiación UV “extremadamente alta”, especialmente hacia el mediodía. Las precipitaciones estarán acompañadas de descargas eléctricas y ráfagas de viento, con posibilidad de granizo en zonas por encima de los 2600 m s.n.m.

Se recomienda a la población en general tomar las precauciones del caso.

# Temperatura máxima, temperatura mínima y precipitación en las últimas 24 horas



### Temperatura máxima (°C)

La temperatura máxima más alta se registró en la estación Monte Grande, con 31.2 °C.

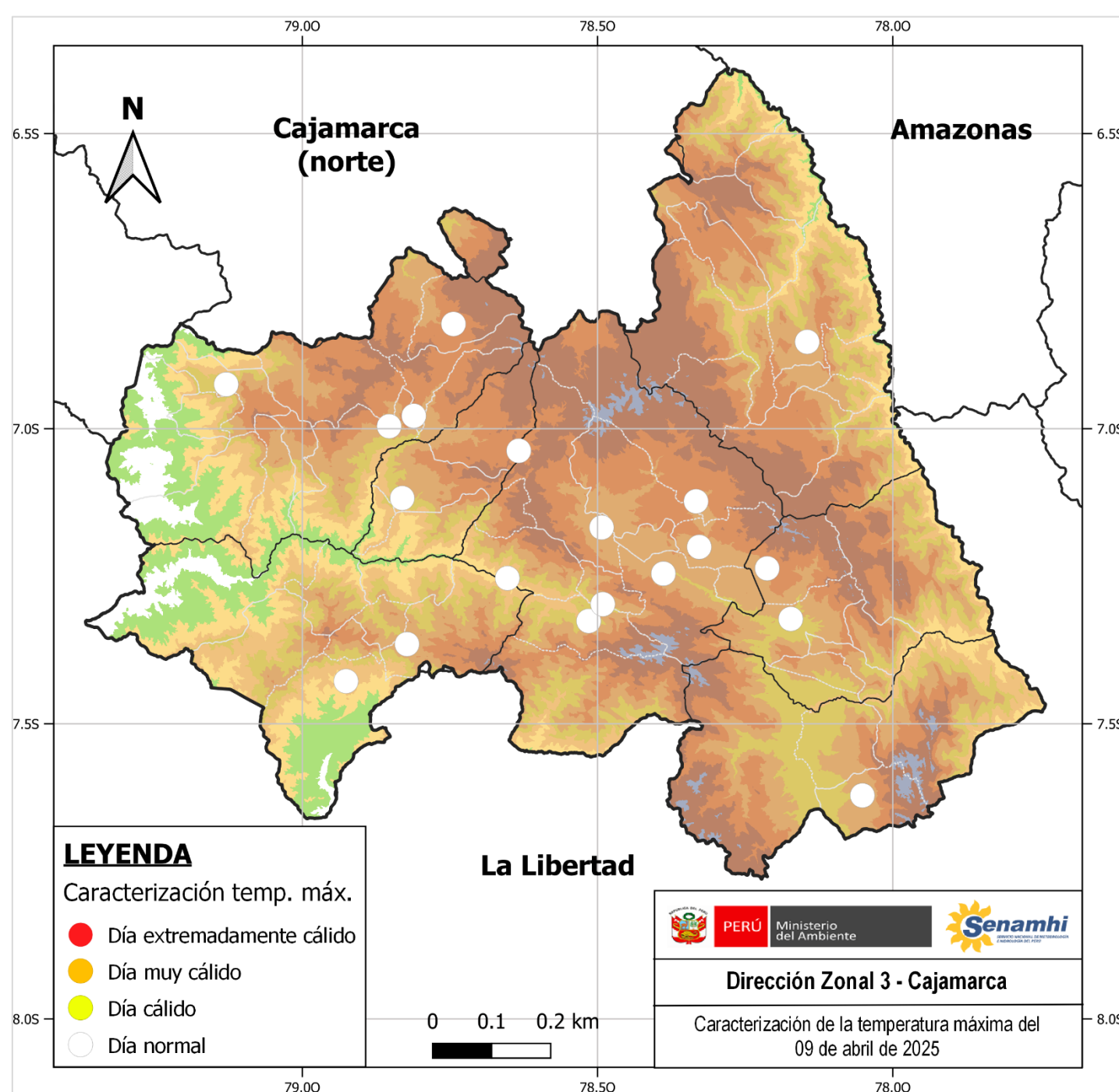
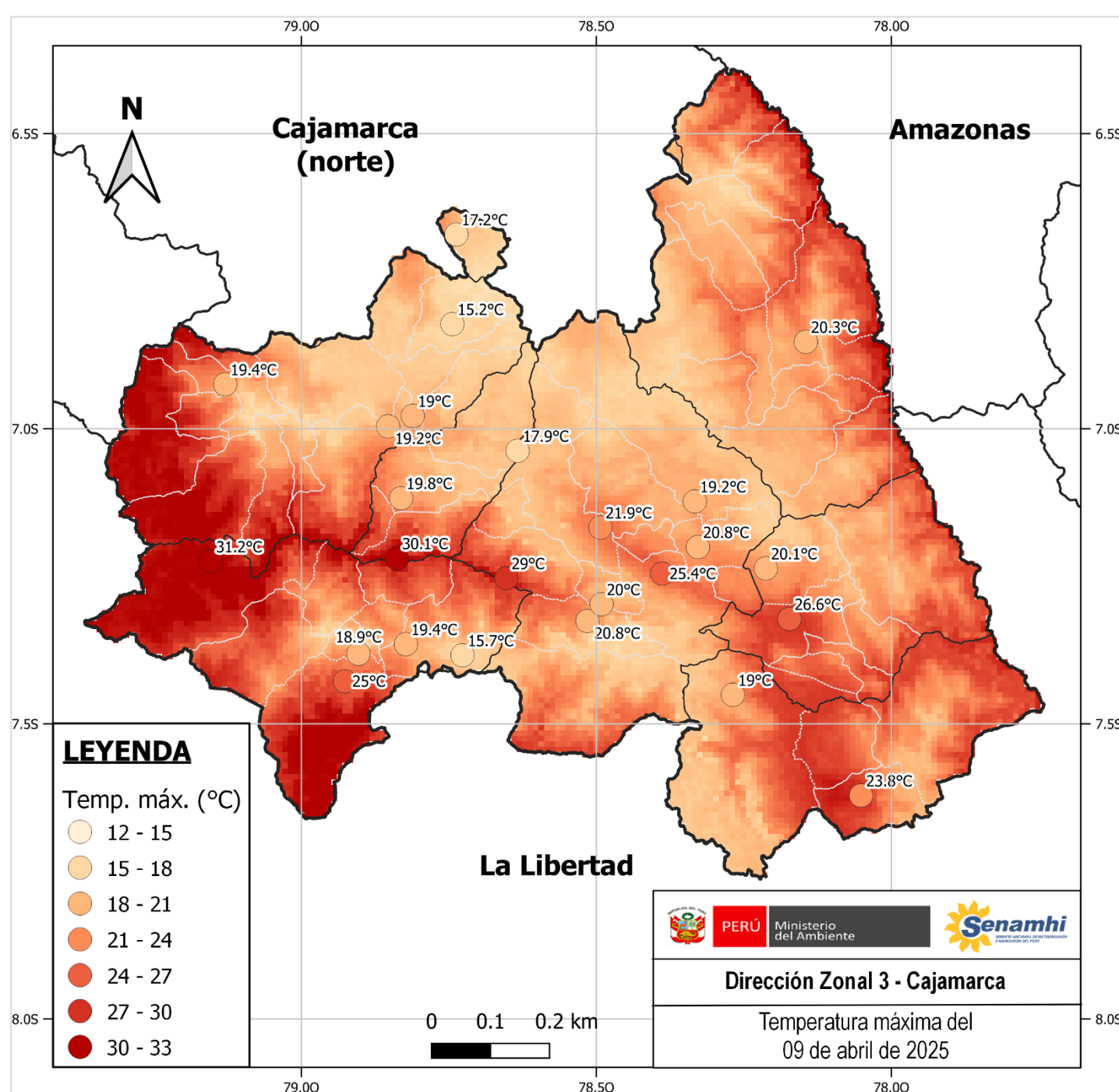
### Temperatura mínima (°C)

La temperatura mínima más baja se registró en la estación Granja Porcón, con 5.1 °C.

### Precipitación diaria (mm/día)

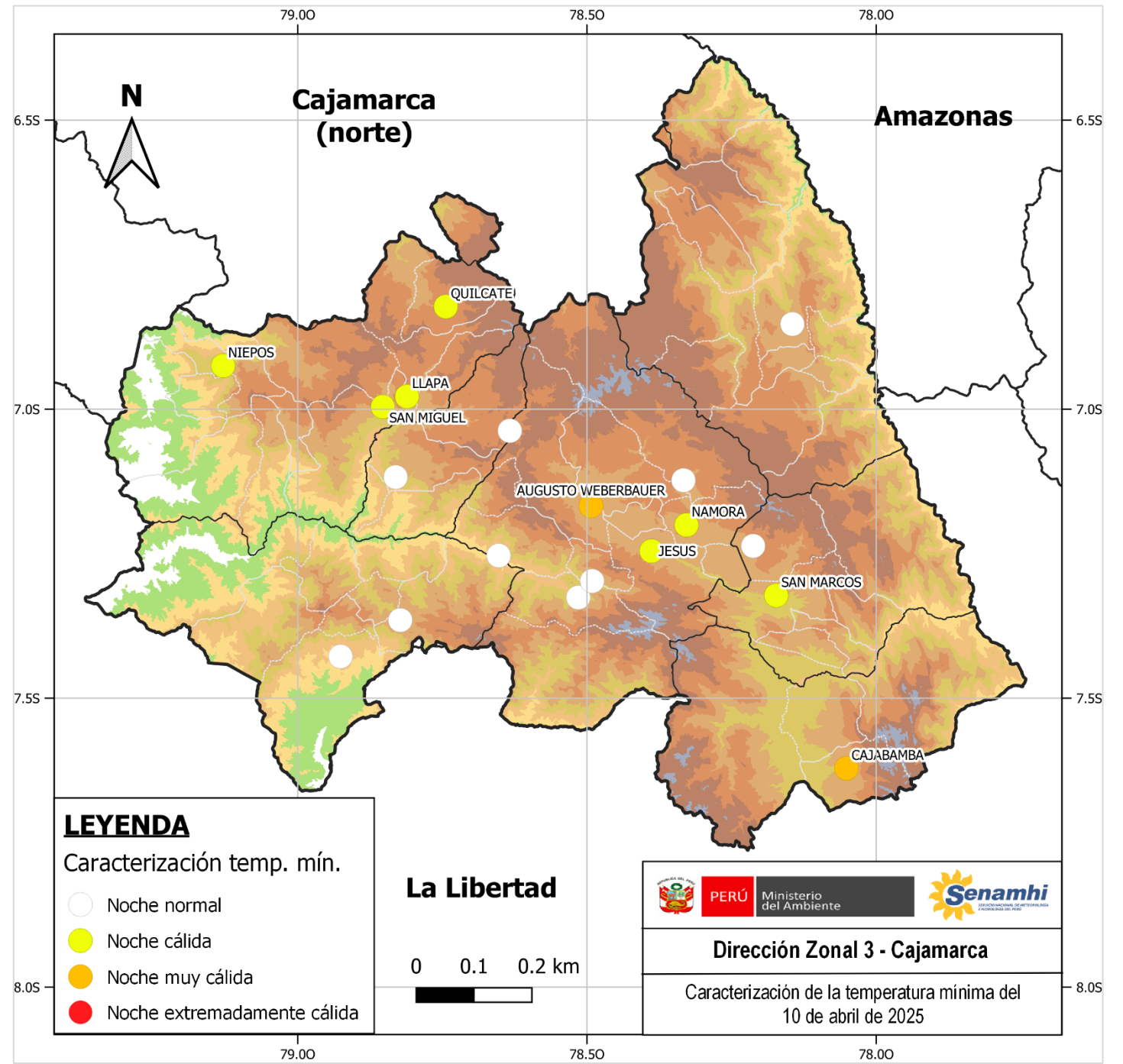
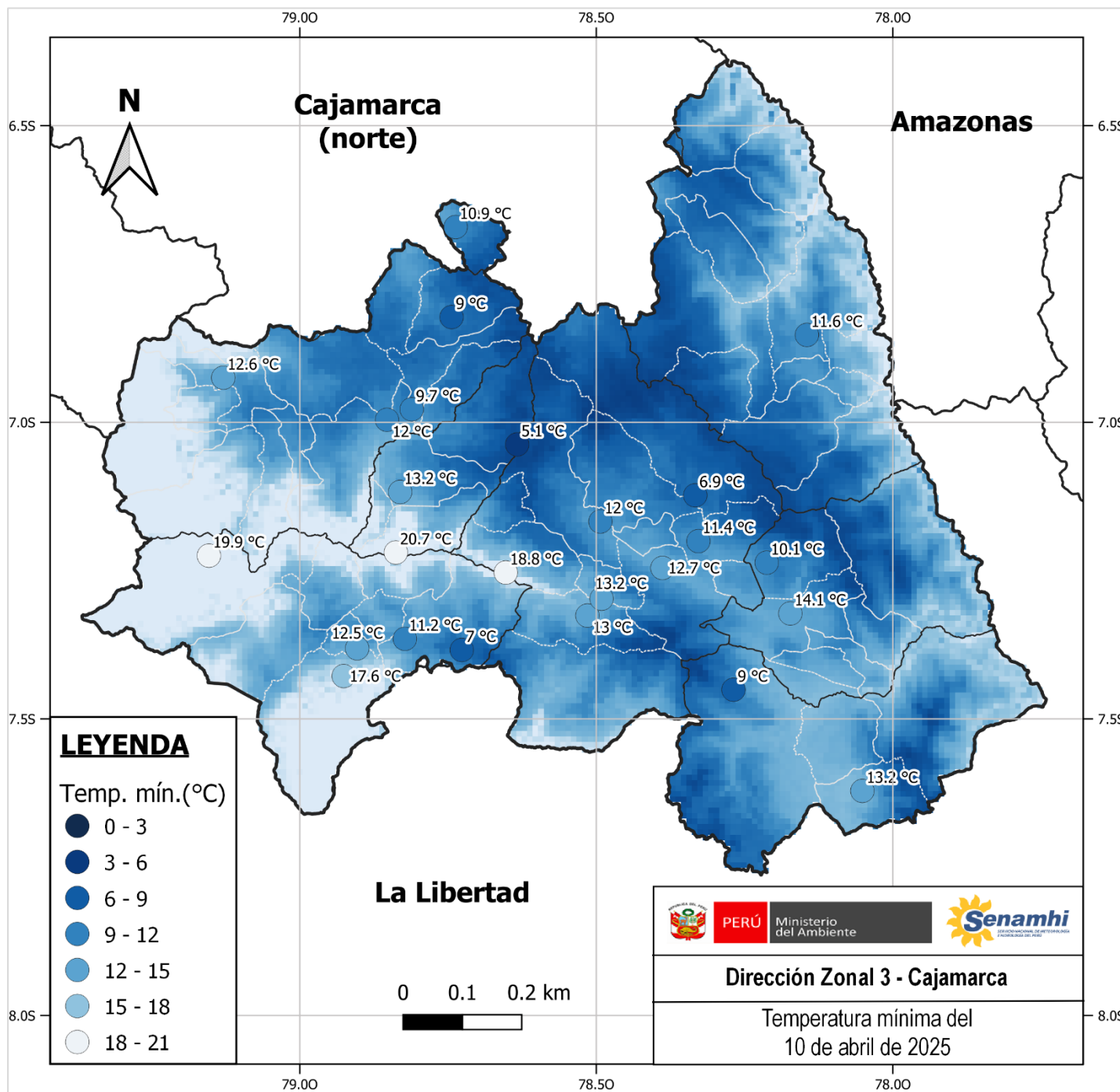
El día de ayer se presentaron lluvias de ligera a extrema intensidad, con un acumulado máximo de 64.8 mm/día en la estación Chugur.

## Distribución de la temperatura máxima diaria y su caracterización



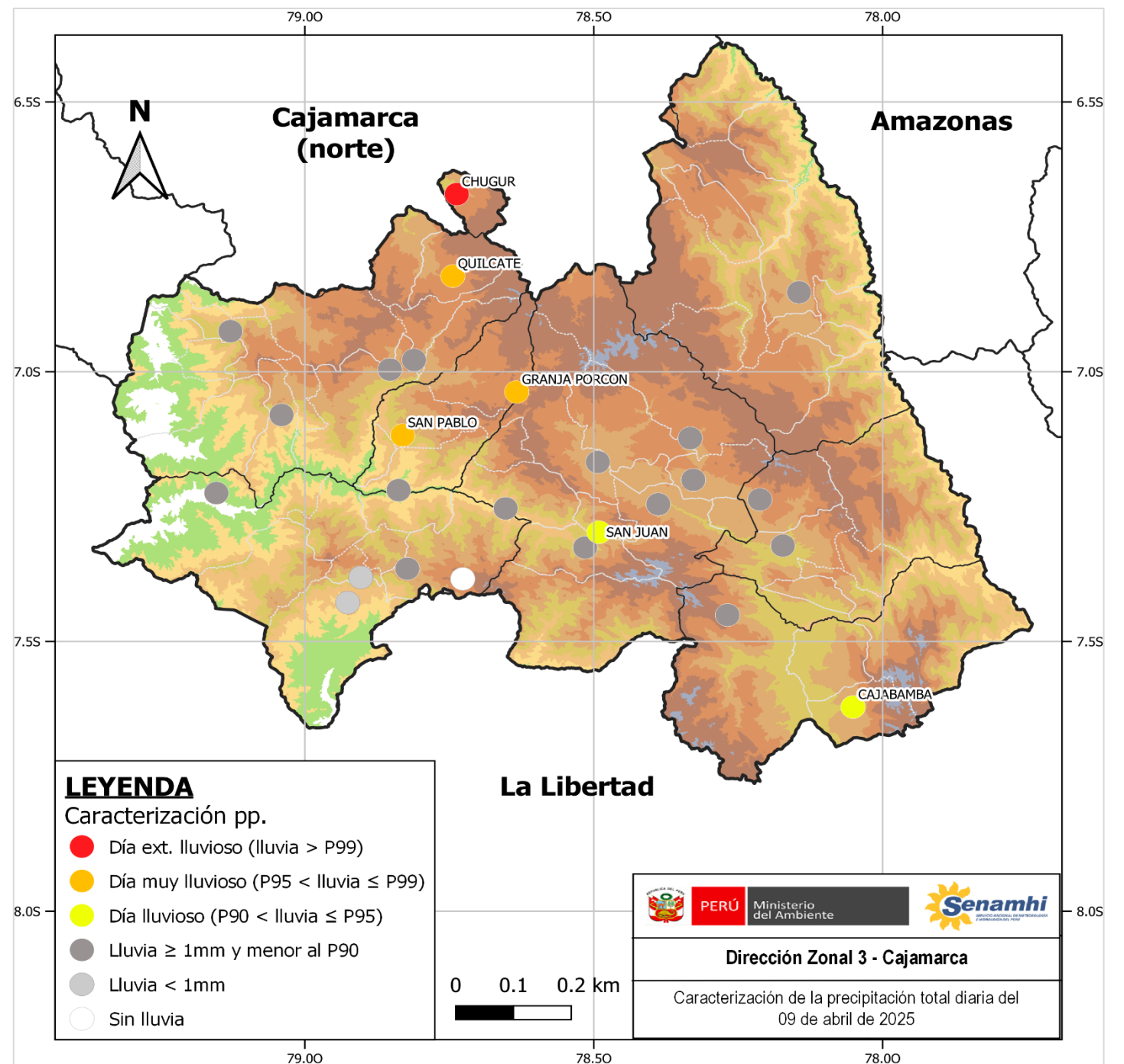
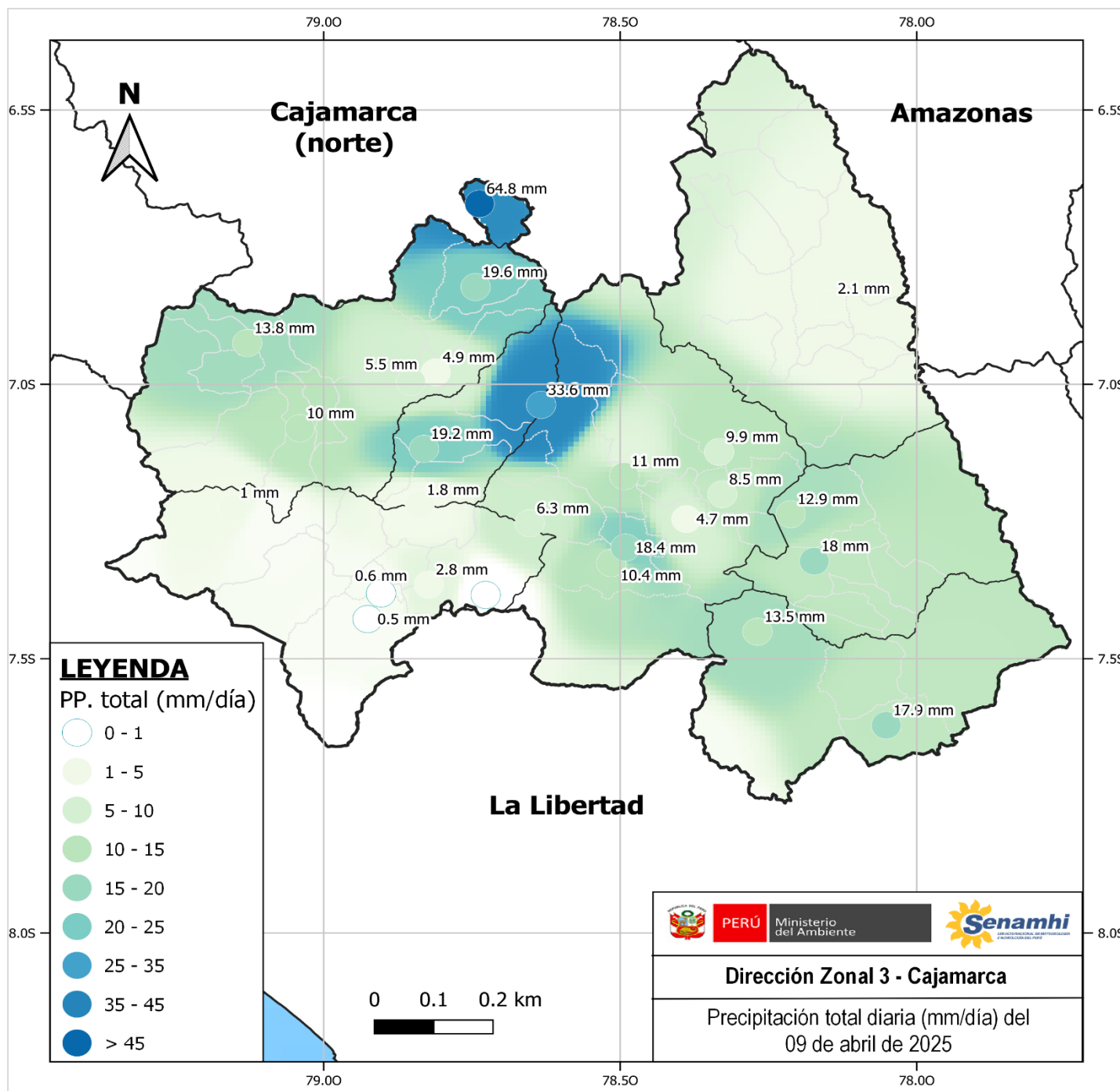
Nota: La temperatura máxima se registra a las 7:00 p.m. del día anterior, a una altura de 1.5m en la caseta meteorológica.

Distribución de la temperatura mínima diaria y su caracterización



Nota: La temperatura mínima se registra a las 07:00 a.m., a una altura de 1.5 metros en la caseta meteorológica.

Distribución espacial de la precipitación total diaria y su caracterización



Nota: La precipitación acumulada diaria de ayer corresponde a la cantidad total registrada entre las 7:00 a.m. de ayer y las 7:00 a.m. de hoy.

### **Director Zonal 3 - Cajamarca**

Ing. Walter Iván Veneros Terán

[iveneros@senamhi.gob.pe](mailto:iveneros@senamhi.gob.pe)

### **Elaboración:**

Caroline Joyce Quispe Palma

Analista Meteorológico

[cquispep@senamhi.gob.pe](mailto:cquispep@senamhi.gob.pe)

Los reportes meteorológicos diarios de la Dirección Zonal 3 - Cajamarca se encuentran en:

<https://www.gob.pe/es/o/57930>

### **Más información de la Dirección Zonal 3:**



**Servicio Nacional de Meteorología e  
Hidrología del Perú - SENAMHI /  
Dirección Zonal N° 3**

Pasaje Jaén N° 121, Urb. Ramón Castilla,  
Cajamarca - Perú

**Central telefónica**  
982569926 / 945116655